










**Чертеж межевания территории
М 1:2000**

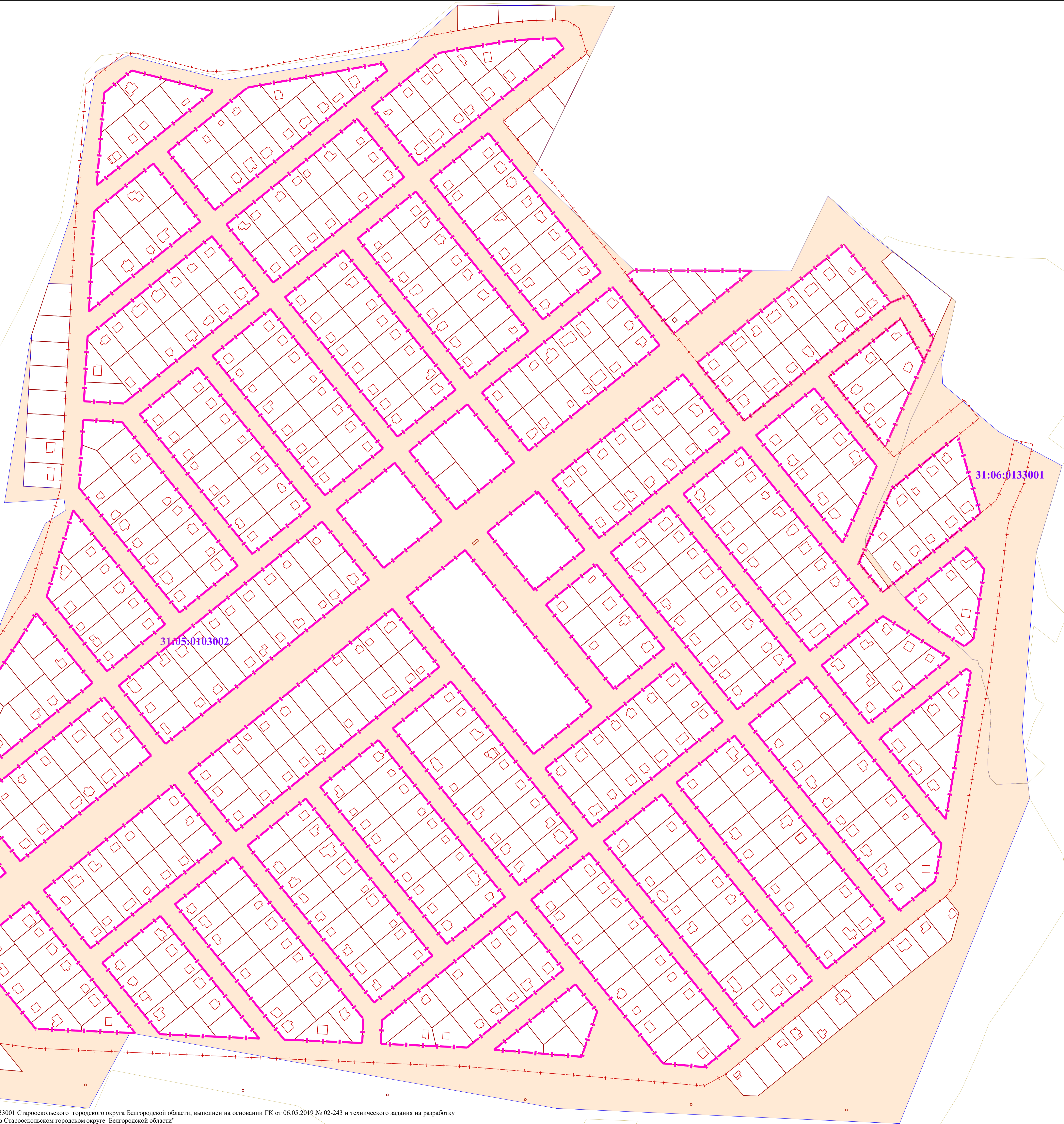
Условные обозначения:

Красные линии:
 - Утвержденные проектом планировки территории

Границы:
 - изменяемых земельных участков
 - образуемых земельных участков
 - территории, в отношении которой осуществляется подготовка проекта планировки
 - кадастровых кварталов*
 - земельных участков и ОКС, учтенных в ЕГРН*
 - существующих элементов планировочной структуры

Прочие:
 - Линии отступа от красных линий

31:03:1004001
 - кадастровые номера кадастровых кварталов
 - кадастровые номера изменяемых земельных участков, стоящие на учете в ЕГРН и имеющие координатное описание границ
 - условные номера проектируемых земельных участков



1. Проект межевания территории, расположенной в кадастровых кварталах 31:05:0103002 и 31:05:0133001 Старооскольского городского округа Белгородской области, выполнен на основании ГК от 06.05.2019 № 02-243 и технического задания на разработку проекта планировки "Строительство транспортной инфраструктуры в микрорайоне ИЖС «Казачий» в Старооскольском городском округе Белгородской области"
2. Топографическая съемка представлена заказчиком. Система координат МСК 31.
3. На чертеже межевания территории отображаются:
 - а) границы планируемых и существующих элементов планировочной структуры;
 - б) красные линии, утвержденные в составе проекта планировки территории;
 - в) линии отступа от красных линий в целях определения мест допустимого размещения зданий, строений, сооружений;
 - г) границы образуемых и (или) изменяемых земельных участков, условные номера образуемых земельных участков, в том числе в отношении которых предполагаются их резервирование и (или) изъятие для государственных или муниципальных нужд;
 - д) границы зон действия публичных сервитутов.
4. Линии отступа от красных линий совпадают с красными линиями, утвержденными в составе проекта планировки территории.
5. Границы зон действия публичных сервитутов не отображаются ввиду их отсутствия на образуемых земельных участках.

* Отображаются в целях информационной целостности чертежа и не подлежат утверждению.

					2019	ГК от 06.05.2019 № 02-243		
					Строительство транспортной инфраструктуры в микрорайоне ИЖС «Казачий» в Старооскольском городском округе Белгородской области			
Изм.	Кол.уч.	Лист	Док.	Подпись	Дата	Проект межевания территории Основная часть (утверждаемая)		
ГАП	Тимонов					Стадия	Лист	Листов
Нач. отд.	Токарь					П	1	
Проверил	Тимонов					Чертеж межевания территории М 1:2000		
Исполнил	Гончарова					ГУП "Архитектурно-планировочное бюро"		