



БЕЛГОРОДСКАЯ ОБЛАСТЬ  
АДМИНИСТРАЦИЯ  
СТАРООСКОЛЬСКОГО ГОРОДСКОГО ОКРУГА  
ПОСТАНОВЛЕНИЕ

« 12 » мая 20 26 г.

№ 1497

**О внесении изменений в проект организации дорожного движения города Старый Оскол Белгородской области, утвержденный постановлением администрации Старооскольского городского округа от 25 сентября 2020 года № 2130**

В целях снижения количества аварийных ситуаций на улично-дорожной сети Старооскольского городского округа и предупреждения дорожно-транспортных происшествий, руководствуясь Федеральным законом от 10 декабря 1995 года № 196-ФЗ «О безопасности дорожного движения», на основании Устава Старооскольского городского округа Белгородской области администрация городского округа **п о с т а н о в л я е т**:

1. Внести в проект организации дорожного движения города Старый Оскол Белгородской области, утвержденный постановлением администрации Старооскольского городского округа от 25 сентября 2020 года № 2130 «Об утверждении Комплексной схемы организации дорожного движения города Старый Оскол Белгородской области на 2019-2030 годы и проекта организации дорожного движения города Старый Оскол Белгородской области» (с изменениями, внесенными постановлениями администрации Старооскольского городского округа от 19 мая 2021 года № 1184, от 14 июля 2021 года № 1661, от 27 июля 2021 года № 1778, от 03 августа 2021 года № 1855, от 31 августа 2021 года № 2100, от 30 сентября 2021 года № 2351, от 04 августа 2022 года № 3515, от 11 октября 2022 года № 4682, от 08 июня 2023 года № 2948, от 14 мая 2024 года № 1887, от 18 декабря 2024 года № 5117, от 28 августа 2025 года № 2754, от 18 сентября 2025 года № 3021), следующие изменения:

1.1. Дополнить дорожными знаками 4.1.2 «Движение направо» в количестве 2 шт., 8.17 «Инвалиды» в количестве 1 шт., 6.4 «Парковочное место» в количестве 2 шт., 2.4 «Уступить дорогу» в количестве 2 шт., 5.19.1/2 «Пешеходный переход» в количестве 2 шт. на прилегающей территории в районе д. № 19 ул. Рождественская, г. Старый Оскол (приложение 1);

1.2. Дополнить дорожным знаком 4.1.2 «Движение направо», заменить горизонтальную дорожную разметку с 1.7 (обозначает полосы движения в пределах перекрестка или зону парковки) на 1.11 (разделяет транспортные потоки противоположных или попутных направлений, где перестроение разрешено только из одной полосы) с выезда прилегающей территории Молодежной площади в сторону пр-кта Комсомольский, г. Старый Оскол (приложение 2);

1.3. Дополнить дорожными знаками 1.17 «Искусственная неровность», 5.20 «Искусственная неровность», 3.24 «Ограничение максимальной скорости», 3.25 «Конец зоны ограничения максимальной скорости» для обустройства искусственной дорожной неровности ИЖС «Вишенки», г. Старый Оскол по ул. Елисеевская в районе д. № 19 (приложение 3);

1.4. Дополнить дорожными знаками 1.17 «Искусственная неровность», 5.20 «Искусственная неровность», 3.24 «Ограничение максимальной скорости», 3.25 «Конец зоны ограничения максимальной скорости» для обустройства искусственной дорожной неровности в районе д. № 6 по ул. Северская, г. Старый Оскол (приложение 4);

1.5. Дополнить дорожным знаком 6.8.1 «Тупик» по ул. 2-ой Преображенский переулок, г. Старый Оскол (приложение 5);

1.6. Дополнить дорожным знаком 8.24 «Работает эвакуатор», 3.28 «Стоянка запрещена», 8.5.4 «Время действия», 3.1 «Въезд запрещен», 2.4 «Уступите дорогу», 5.6 «Конец дороги с односторонним движением», 5.5 «Дорога с односторонним движением», 6.4 «Парковка (парковочное место)», 8.6.5 «Способ постановки транспортного средства на стоянку», 8.17 «Инвалиды», 8.2.2 «Зона действия» на территории торгово-офисного центра «МІХ» по адресу: мкр. Жукова, д. 48, г. Старый Оскол (приложения 6, 7);

1.7. Дополнить дорожными знаками 3.24 «Ограничение максимальной скорости» с ограничением скоростного режима 40 км/ч в количестве 6 шт. по ул. Михайловской от дома № 79 до дома № 81, г. Старый Оскол (приложения 8-10);

1.8. Дополнить дорожными знаками 1.17 «Искусственная неровность», 5.20 «Искусственная неровность», 3.24 «Ограничение максимальной скорости», 3.25 «Конец зоны ограничения максимальной скорости» для обустройства искусственной дорожной неровности по пер. Николаевский в районе детской площадки с пересечением ул. Жасминовая, г. Старый Оскол (приложение 11);

1.9. Дополнить дорожными знаками 5.19.1/2 «Пешеходный переход» в количестве 4 шт. с нанесением горизонтальной дорожной разметки 1.14.1 (обозначает пешеходный переход) через ул. Николаевская в районе трамвайной остановки «Скоростной трамвай» с установкой светофора Т7, г. Старый Оскол (приложение 12);

1.10. Дополнить дорожными знаками 3.28 «Стоянка запрещена» в количестве 2 шт., 8.2.3 «Конец зоны действия знаков» в количестве 2 шт. на прилегающей территории Старооскольской дистанции пути по ул. Победы в районе д. 28, г. Старый Оскол (приложение 13);

1.11. Дополнить дорожными знаками 5.21 «Жилая зона», 5.22 «Конец жилой зоны» по ул. Широкая и ул. Речная, г. Старый Оскол (приложение 14);

1.12. Дополнить дорожными знаками 1.17 «Искусственная неровность», 5.20 «Искусственная неровность», 3.24 «Ограничение максимальной скорости», 3.25 «Конец зоны ограничения максимальной скорости» для обустройства искусственной дорожной неровности в районе детской площадки напротив д. № 10 мкр. Парковый, г. Старый Оскол (приложение 15);

1.13. Дополнить дорожными знаками 1.17 «Искусственная неровность», 5.20 «Искусственная неровность», 3.24 «Ограничение максимальной скорости», 3.25 «Конец зоны ограничения максимальной скорости» для обустройства искусственной дорожной неровности по адресу: пер. 2-й Ливенский, в районе д. № 8/1, г. Старый Оскол (приложение 16);

1.14. Дополнить горизонтальной дорожной разметкой 1.5 (разделяет транспортные потоки противоположных направлений на дорогах, имеющих две или три полосы) по ул. Николаевская в районе трамвайного депо, г. Старый Оскол (приложение 17);

1.15. Дополнить дорожными знаками 5.19.1/2 «Пешеходный переход» в количестве 2 шт. с нанесением горизонтальной дорожной разметки 1.14.1 (обозначает пешеходный переход) по ул. Тракторная между домами № 8А и № 9, г. Старый Оскол (приложение 18);

1.16. Исключить дорожные знаки 5.19.1/2 «Пешеходный переход» и горизонтальную дорожную разметку 1.14.1 (обозначает пешеходный переход) по ул. Тракторная в районе д. № 22 Б, г. Старый Оскол (приложение 19);

1.17. Дополнить дорожными знаками 3.24 «Ограничение максимальной скорости 40» в количестве 8 шт. по ул. Ильинская от д. № 5 до пересечения автомобильной дороги по ул. Центральная, г. Старый Оскол (приложения 20-23);

1.18. Дополнить дорожными знаками 1.17 «Искусственная неровность», 5.20 «Искусственная неровность», 5.19.1/2 «Пешеходный переход», 3.24 «Ограничение максимальной скорости» с нанесением горизонтальной дорожной разметки 1.25 (обозначение искусственной неровности), 1.14.1 (обозначает пешеходный переход) в мкр. Набережный, д. № 14, г. Старый Оскол (приложение 24);

1.19. Дополнить дорожным знаком 6.8.1 «Тупик» на выезде со стороны ул. Тенистая, г. Старый Оскол (приложение 25);

1.20. Дополнить дорожными знаками 5.21 «Жилая зона», 5.22 «Конец жилой зоны» по ул. Титова с пересечением автомобильной дороги по ул. Мира, г. Старый Оскол (приложение 26, 27);

1.21. Дополнить дорожными знаками 3.28 «Стоянка запрещена», 8.5.4 «Время действия» (10.00 ч. - 22.00 ч.) в районе д. № 10 мкр. Лесной, г. Старый Оскол (приложение 28);

1.22. Дополнить дорожными знаками 6.4.17д «Парковка для инвалидов», 8.3.3 «Направления действий» с нанесением горизонтальной дорожной разметки 1.24.3 (дублирование дорожного знака «Инвалиды») мкр. Буденого, № 9А, г. Старый Оскол (приложение 29);

1.23. Дополнить дорожными знаками 1.17 «Искусственная неровность», 5.20 «Искусственная неровность», 5.19.1/2 «Пешеходный переход», 3.24 «Ограничение максимальной скорости», 3.25 «Конец зоны ограничения максимальной скорости» с нанесением горизонтальной дорожной разметки 1.25 (обозначение искусственной неровности), 1.14.1 (обозначает пешеходный переход), для установки приподнятого пешеходного перехода по ул. 1-й Конной Армии, напротив здания № 45 Б, вблизи автобусной остановки «Заречный», г. Старый Оскол (приложение 30);

1.24. Дополнить дорожными знаками 1.17 «Искусственная неровность», 5.20 «Искусственная неровность», 5.19.1/2 «Пешеходный переход», 3.24 «Ограничение максимальной скорости», 3.25 «Конец зоны ограничения максимальной скорости» с нанесением горизонтальной дорожной разметки 1.25 (обозначение искусственной неровности), 1.14.1 (обозначает пешеходный переход) для установки приподнятого пешеходного перехода по ул. 1-й Конной Армии, д. № 45, автобусная остановка «Канатная Фабрика», г. Старый Оскол (приложение 31);

1.25. Дополнить дорожными знаками 2.5 «Движение без остановки запрещено» (с внутренней стороны заезда и с наружной стороны заезда),

5.7.1 «Выезд на дорогу с односторонним движением» при выезде на ул. Архитектора Бутовой, в районе здания № 9 (здание автовокзала), г. Старый Оскол (приложение 32);

1.26. Дополнить дорожными знаками 1.17 «Искусственная неровность», 5.20 «Искусственная неровность», 5.19.1/2 «Пешеходный переход», 3.24 «Ограничение максимальной скорости», 3.25 «Конец зоны ограничения максимальной скорости» с нанесением горизонтальной дорожной разметки 1.25 (обозначение искусственной неровности), 1.14.1 (обозначает пешеходный переход) по ул. Мира, для установки приподнятого пешеходного перехода напротив стадиона «Труд», г. Старый Оскол (приложение 33);

1.27. Дополнить дорожными знаками 1.17 «Искусственная неровность», 5.20 «Искусственная неровность», 5.19.1/2 «Пешеходный переход», 3.24 «Ограничение максимальной скорости», 3.25 «Конец зоны ограничения максимальной скорости» с нанесением горизонтальной дорожной разметки 1.25 (обозначение искусственной неровности), 1.14.1 (обозначает пешеходный переход) по пр-кту 60-летия Белгородской области для установки приподнятого пешеходного перехода в районе д. № 66, г. Старый Оскол (приложение 34);

1.28. Дополнить дорожными знаками 1.17 «Искусственная неровность», 5.20 «Искусственная неровность», 3.24 «Ограничение максимальной скорости» с нанесением горизонтальной дорожной разметки 1.25 (обозначение искусственной неровности) для установки искусственной дорожной неровности в мкр. Олимпийский д. 56 в районе подъезда № 14, г. Старый Оскол (приложение 35);

1.29. Исключить дорожные знаки 5.21 «Жилая зона», 5.22 «Конец жилой зоны» по ул. Ровенская, г. Старый Оскол (приложение 36);

1.30. Дополнить дорожным знаком 5.16 «Место остановки автобуса и (или) троллейбуса» с нанесением горизонтальной дорожной разметки 1.17.1 (цвет желтый-обозначает места остановок маршрутных транспортных средств и стоянок транспортных средств), 1.25 (обозначение искусственной неровности), 1.14.1 (обозначает пешеходный переход) в районе д. № 6 по ул. Николаевская, г. Старый Оскол (приложение 37);

1.31. Дополнить дорожными знаками 1.17 «Искусственная неровность», 5.20 «Искусственная неровность», 5.19.1/2 «Пешеходный переход», 3.24 «Ограничение максимальной скорости», 3.25 «Конец зоны ограничения максимальной скорости» с нанесением горизонтальной дорожной разметки для установки приподнятого пешеходного перехода между мкр. Юбилейный, мкр. Центральный и пр-ктом Н. Шевченко, г. Старый Оскол (приложение 38);

1.32. Дополнить дорожными знаками 1.14 «Крутой подъем», 1.13 «Крутой спуск» по пр-кту Александра Невского в районе д. № 92 со стороны подъема, в районе д. № 112 со стороны спуска, г. Старый Оскол (приложение 39-40);

1.33. Дополнить горизонтальной дорожной разметкой 1.7 (обозначает полосы движения в пределах перекрестка) на перекрестке с пересечением ул. Шухова – пр-кта Молодежный, г. Старый Оскол (приложение 41);

1.34. Дополнить горизонтальной дорожной разметкой 1.7 (обозначает полосы движения в пределах перекрестка) на перекрестке с пересечением ул. Шухова – ул. Прядченко – пр-кта Победы, г. Старый Оскол (приложение 42);

1.35. Дополнить горизонтальной дорожной разметкой 1.7 (обозначает полосы движения в пределах перекрестка) на перекрестке с пересечением пр-кта Победы – пр-кта А. Угарова, г. Старый Оскол (приложение 43);

1.36. Дополнить горизонтальной дорожной разметкой 1.7 (обозначает полосы движения в пределах перекрестка) на перекрестке с пересечением пр-кта А. Угарова-пр-кта Молодежный, г. Старый Оскол (приложение 44);

1.37. Дополнить горизонтальной дорожной разметкой 1.7 (обозначает полосы движения в пределах перекрестка) на перекрестке с пересечением пр-кта А. Угарова-ул. Архитектора Бутовой, г. Старый Оскол (приложение 45);

1.38. Дополнить горизонтальной дорожной разметкой 1.7 (обозначает полосы движения в пределах перекрестка) на перекрестке с пересечением пр-кта Комсомольский – ул. Пролетарская, г. Старый Оскол (приложение 46);

1.39. Дополнить горизонтальной дорожной разметкой 1.7 (обозначает полосы движения в пределах перекрестка) на перекрестке с пересечением пр-кта Н. Шевченко – ул. Архитектора Бутовой, г. Старый Оскол (приложение 47);

1.40. Дополнить горизонтальной дорожной разметкой 1.7 (обозначает полосы движения в пределах перекрестка) на перекрестке с пересечением пр-кта Н. Шевченко – ул. Ильи Хегая, г. Старый Оскол (приложение 48);

1.41. Дополнить горизонтальной дорожной разметкой 1.7 (обозначает полосы движения в пределах перекрестка) на перекрестке с пересечением ул. Майская – ул. Богатырская – ул. Михайловская, г. Старый Оскол (приложение 49);

1.42. Дополнить горизонтальной дорожной разметкой 1.7 (обозначает полосы движения в пределах перекрестка) на перекрестке с пересечением ул. Майская – ул. Троицкая – ул. Вешняя, г. Старый Оскол (приложение 50);

1.43. Дополнить горизонтальной дорожной разметкой 1.7 (обозначает полосы движения в пределах перекрестка) на перекрестке с пересечением ул. Прядченко – ул. Советская - пр-кт Молодежный, г. Старый Оскол (приложение 51);

1.44. Дополнить дорожными знаками приоритета 2.1 «Главная дорога» по следующим улицам ИЖС «Строитель», г. Старый Оскол: ул. Генерала Мартиросяна, уч. 1, ул. Генерала Мартиросяна, уч. 2; ул. Воинской Славы; ул. Танковая; дорожными знаками приоритета 8.13 «Направление главной дороги» ул. Генерала Мартиросяна, уч. 2 – ул. Воинской Славы, ул. Воинской Славы – ул. Танковая (приложения 52-58);

1.45. Дополнить дорожными знаками приоритета 2.4 «Уступите дорогу» по следующим пересечениям улиц ИЖС «Строитель», г. Старый Оскол: ул. Генерала Мартиросяна – ул. Гвардейская, ул. Стрелковая, ул. Воинской Славы – ул. Василия Кукушкина, ул. Павла Рябушкина, ул. Павла Навроцкого, ул. Семена Грецова, ул. Александра Полуэктова, ул. 5-е февраля, ул. Партизанская, ул. Танковая – 3-ий Партизанский переулок, ул. Гвардейская, выезд на Роговатовское шоссе – ул. Генерала Мартиросяна, уч. 1, ул. Танковая (приложения 59 - 70);

1.46. Дополнить дорожными знаками приоритета 2.5 «Движение без остановки запрещено» по следующим пересечениям улиц ИЖС «Строитель», г. Старый Оскол: ул. Воинской Славы – ул. Фронтовая; ул. Эдуарда Григорьева – ул. Гвардейская; ул. 75 - летия Победы, ул. Полины Кауновой – ул. Гвардейская; ул. 75 - летия Победы, ул. Художника Зубова – ул. 75 - летия Победы, ул. Генерала Мартиросяна, уч. 2 – ул. 75 - летия Победы, ул. Василия Кукушкина - ул. - 75 летия Победы, ул. Павла Навроцкого – ул. 75 - летия Победы, ул. Семена Грецова – ул. - 75 летия Победы, ул. Семена Герцова – ул. Гвардейская, ул. Александра Полуэктова, ул. Гвардейская, ул. 75 - летия Победы, ул. 5-е февраля - ул. Гвардейская, ул. 75 - летия Победы; ул. Партизанская - ул. Гвардейская, ул. 75 - летия Победы, 1-й Партизанский пер. – ул. Партизанская, ул. Танковая, 2-й Партизанский переулок – ул. Партизанская, ул. Танковая, пер. 3-й Партизанский – ул. Партизанская, ул. Танковая (приложения 71-81);

1.47. Дополнить предупреждающими дорожными знаками 1.34.2 «Направление поворота» ИЖС «Строитель», г. Старый Оскол по ул. Гвардейская от д. № 72 до д. № 70, 1.34.1 «Направление поворота» по ул. Гвардейская от д. № 124 до д. № 125 (приложения 82-83);

1.48. Дополнить предупреждающими дорожными знаками 1.34.3 «Направление поворота» ИЖС «Строитель», г. Старый Оскол по ул. Гвардейская с пересечением ул. Эдуарда Григорьева, в районе д. № 60 (приложения 84);

1.49. Дополнить предупреждающими дорожными знаками 1.34.3 «Направление поворота» ИЖС «Строитель», г. Старый Оскол по ул. Фронтальная с пересечением ул. Воинской Славы, в районе д. № 104 (приложение 85);

1.50. Дополнить предупреждающими дорожными знаками 1.34.2 «Направление поворота» ИЖС «Строитель», г. Старый Оскол по ул. Фронтальная в районе д. № 58 и предупреждающими дорожными знаками 1.34.1 «Направление поворота» по ул. Фронтальная, в районе д. № 101 (приложения 86);

1.51. Дополнить предупреждающими дорожными знаками 1.34.2 «Направление поворота», 1.34.1 «Направление поворота», 1.34.3 «Направление поворота» ИЖС Строитель, г. Старый Оскол, в районе пересечения ул. Фронтальная, ул. Эдуарда Григорьева, ул. 70 лет Победы (приложения 87);

1.52. Дополнить предупреждающими дорожными знаками 1.34.3 «Направление поворота» ИЖС Строитель, г. Старый Оскол на пересечении ул. 70 лет Победы – ул. Полины Кауновой, ул. Художника Зубова, ул. Генерала Мартиросяна, уч. 2, ул. Василия Кукушкина, ул. Павла Рябушкина, ул. Павла Навруцкого, ул. Семена Грецова, ул. Александра Полуэктова, ул. 5-е февраля, ул. Партизанская (приложения 88- 91);

1.53. Дополнить предупреждающими дорожными знаками 1.34.2 «Направление поворота», 1.34.1 «Направление поворота» ИЖС «Строитель», ул. 70 лет Победы – ул. Танковая, г. Старый Оскол (приложение 92);

1.54. Дополнить предупреждающими дорожными знаками 1.34.3 «Направление поворота» ИЖС Строитель, г. Старый Оскол по ул. Танковая – 1-ый Партизанский переулок, 2-й Партизанский переулок, ул. Воинской Славы, ул. 3-й Партизанский переулок, ул. Гвардейская (приложения 93-95);

1.55. Дополнить предупреждающими дорожными знаками 1.11.1 «Опасный поворот направо» по ул. Фронтальная в районе д. № 104 и предупреждающими дорожными знаками 1.11.2 «Опасный поворот налево» по ул. Гвардейская в районе д. № 102, г. Старый Оскол (приложение 96);

1.56. Дополнить предупреждающими дорожными знаками 1.6 «Пересечение равнозначных дорог» на перекрестках ул. Воинской Славы – ул. Эдуарда Григорьева; ул. Воинской Славы – ул. Полины Кауновой, г. Старый Оскол (приложения 97);

1.57. Дополнить дорожными знаками 1.17 «Искусственная неровность», 5.20 «Искусственная неровность», 3.24 «Ограничение максимальной скорости», резинокордовыми искусственными дорожными неровностями в количестве 2 шт. по ул. Генерала Мартиросяна, уч. 2, в районе д. № 160, д. № 162, г. Старый Оскол (приложения 98,99);

1.58. Дополнить дорожными знаками 1.17 «Искусственная неровность», 5.20 «Искусственная неровность», 3.24 «Ограничение максимальной скорости», резинокордовыми искусственными дорожными неровностями в количестве 2 шт. по ул. Воинской Славы, в районе д. № 27, д. № 29, г. Старый Оскол (приложения 100);

1.59. Дополнить дорожными знаками 1.17 «Искусственная неровность», 5.20 «Искусственная неровность», 3.24 «Ограничение максимальной скорости», резинокордовыми искусственными дорожными неровностями в количестве 2 шт. по ул. Танковая, в районе д. № 4, г. Старый Оскол (приложения 101);

1.60. Дополнить дорожными знаками 5.19.1/2 «Пешеходный переход» с нанесением горизонтальной дорожной разметки 1.14.1 (обозначает пешеходный переход) через ул. Генерала Мартиросяна, уч. 2, в районе д. № 161, г. Старый Оскол (приложение 102);

1.61. Дополнить дорожными знаками 5.19.1/2 «Пешеходный переход» с нанесением горизонтальной дорожной разметки 1.14.1 (обозначает пешеходный переход) через ул. Воинской Славы, в районе д. № 27, г. Старый Оскол (приложение 103);

1.62. Дополнить дорожными знаками 5.19.1/2 «Пешеходный переход», с нанесением горизонтальной дорожной разметки 1.14.1 (обозначает пешеходный переход) через ул. Танковая, в районе д. № 4, г. Старый Оскол (приложение 104);

1.63. Дополнить предупреждающими дорожными знаками 1.11.1 «Опасный поворот направо» по ул. Генерала Мартиросяна, уч. 1 и предупреждающими дорожными знаками 1.11.2 «Опасный поворот налево» на пересечении ул. Гвардейская и на выезде Роговатовское шоссе, г. Старый Оскол (приложение 105);

1.64. Дополнить предупреждающими дорожными знаками 1.34.2 «Направление поворота», 1.34.1 «Направление поворота» по ул. Генерала Мартиросяна, уч. 1 от Роговатовского шоссе до д. № 74, г. Старый Оскол (приложение 106);

1.65. Дополнить дорожными знаками 5.16 «Место остановки автобуса и (или) троллейбуса» в количестве 2 шт. с нанесением горизонтальной дорожной разметки 1.17.1 (обозначает место остановки маршрутных транспортных средств) по ИЖС Строитель, г. Старый Оскол ул. Генерала Мартиросяна, уч. 1, с попутной стороны и встречной стороны (приложение 107);

1.66. Дополнить дорожными знаками 5.16 «Место остановки автобуса и (или) троллейбуса» в количестве 2 шт., с нанесением горизонтальной дорожной разметки 1.17.1 (обозначает место остановки маршрутных транспортных средств) ИЖС Строитель, г. Старый Оскол по ул. Воинской Славы с попутной стороны и встречной стороны (приложение 108);

1.67. Дополнить дорожными знаками 5.16 «Место остановки автобуса и (или) троллейбуса» в количестве 2 шт. с нанесением горизонтальной дорожной разметки 1.17.1 (обозначает место остановки маршрутных транспортных средств) ИЖС «Строитель», г. Старый Оскол по ул. Танковой с попутной стороны и встречной стороны (приложение 109);

1.68. Дополнить информационными баннерами «Внимание! Аварийно-опасный участок» с совмещением с дорожным знаком 8.2.1 «Зона действия» в количестве 4 шт. на перекрестке пр-кта А. Угарова – ул. Архитектора Бутовой, г. Старый Оскол (приложение 110,111);

1.69. Дополнить информационными баннерами «Внимание! Аварийно-опасный участок» с совмещением с дорожным знаком 8.2.1 «Зона действия» в количестве 4 шт. на перекрестке пр-кта А. Угарова – пр-кт Молодежный, г. Старый Оскол (приложение 112,113);

1.70. Дополнить информационными баннерами «Внимание! Аварийно-опасный участок» с совмещением с дорожным знаком 8.2.1 «Зона действия» в количестве 4 шт. на перекрестке пр-кта Алексея Угарова – пр-кт Победы, г. Старый Оскол (приложение 114,115);

1.71. Дополнить информационным баннером «Внимание! Аварийно-опасный участок» с совмещением с дорожным знаком 8.2.1 «Зона действия» на кольцевом пересечении ул. Ватутина – пр-кт Комсомольский в количестве 1 шт., г. Старый Оскол (приложение 116);

1.72. Дополнить дорожными знаками 1.17 «Искусственная неровность», 5.20 «Искусственная неровность», 5.19.1/2 «Пешеходный переход» 3.24 «Ограничение максимальной скорости», 3.25 «Конец зоны ограничения максимальной скорости» с нанесением горизонтальной дорожной разметки 1.25 (обозначение искусственной неровности), 1.14.1 (обозначает пешеходный переход) по ул. Ровенская, д. № 118, в районе МБОУ ЦО «Академия детства» для установки приподнятого пешеходного перехода, г. Старый Оскол (приложение 117);

1.73. Заменить дорожные знаки 3.28 «Стоянка запрещена», 3.29 «Стоянка запрещена по нечетным числам», 3.30 «Стоянка запрещена по четным числам» в количестве 36 шт. на дорожные знаки 3.27 «Остановка запрещена» по пр-кту Алексея Угарова от д. № 24 до дорожного знака 5.24.1 «Конец населенного пункта», г. Старый Оскол (приложения 118 - 149);

1.74. Дополнить стационарными техническими средствами автоматической фотовидеофиксации нарушений правил дорожного движения по следующим адресам: ул. Пролетарская, д. № 27г, ул. Комсомольская, в районе д. № 27, пр-кт Молодежный, в районе ТЦ «Боше», ул. Ублинские Горы д. № 1А, пр-кт А. Угарова, д. № 20 Аг, пр-кт А. Угарова, д. № 16Г, ул. Хмелева в районе д. 223/1 по ул. Пролетарская, пр-кт Комсомольский, в районе мкр. Приборостроитель д. № 21; пр-кт Комсомольский, д. № 31, ул. Конной Армии, д. № 47, ул. Ленина, д. № 129 Г, мкр. Ольминского, д. № 3 и передвижным техническим средством автоматической фотовидеофиксации нарушений правил дорожного движения по ул. Мира, д. № 146, г. Старый Оскол (приложения 150-159);

1.75. Исключить дорожные знаки 3.11 «Ограничение массы 12 т» в количестве 5 шт. на въезде в г. Старый Оскол и на всем участке автомобильной дороги пр-кта А. Угарова (приложение 160-164);

1.76. Исключить дорожный знак 3.11 «Ограничение массы 12 т» на въезде в г. Старый Оскол, ул. Хмелева (приложение 165);

1.77. Исключить дорожный знак 3.11 «Ограничение массы 12 т» на въезде в г. Старый Оскол, ул. Лесная Поляна (приложение 166);

1.78. Исключить дорожный знак 3.11 «Ограничение массы 12 т» на въезде в г. Старый Оскол, ул. 1-ой Конной Армии, д. 38 (приложение 167);

1.79. Дополнить дорожными знаками 3.27 «Остановка запрещена» в количестве 2 шт. в районе проезда М3 и проезда Ш-6 АО «СОЭМИ», г. Старый Оскол (приложение 168);

1.80. Дополнить дорожным знаком 6.4 «Парковка» в районе стоянки проезда Ш-6 АО «СОЭМИ», г. Старый Оскол (приложение 169);

1.81. Дополнить дорожными знаками 5.21 «Жилая зона», 5.22 «Конец жилой зоны» в районе школы №23 по ул. Революционная, г. Старый Оскол (приложение 170,171);

1.82. Дополнить дорожными знаками 1.17 «Искусственная неровность», 5.20 «Искусственная неровность», 3.24 «Ограничение максимальной скорости», 3.25 «Конец зоны ограничения максимальной скорости» с нанесением горизонтальной дорожной разметки 1.25 (обозначение искусственной неровности) для обустройства искусственных неровностей в количестве 2 шт. в районе автобусной остановки «Кондитерская фабрика», г. Старый Оскол (приложение 172);

1.83. Дополнить дорожным знаком 3.4 «Движение грузовых запрещено» по ул. 1-ой Конной Армии в районе д. № 22, г. Старый Оскол (приложение 173);

1.84. Дополнить дорожным знаком 3.4 «Движение грузовых запрещено» ул. Мирная на въезде в г. Старый Оскол (приложение 174);

1.85. Дополнить дорожными знаками 1.17 «Искусственная неровность», 5.20 «Искусственная неровность», 3.24 «Ограничение максимальной скорости», 3.25 «Конец зоны ограничения максимальной скорости» с нанесением горизонтальной дорожной разметки 1.25 (обозначение искусственной неровности) по ул. Анисовая д. № 7 ИЖС «Набокинские Сады», г. Старый Оскол (приложение 175);

1.86. Дополнить дорожными знаками 1.17 «Искусственная неровность», 5.20 «Искусственная неровность», 3.24 «Ограничение максимальной скорости», 3.25 «Конец зоны ограничения максимальной скорости» с нанесением горизонтальной дорожной разметки 1.25 (обозначение искусственной неровности) по ул. Июльская д. № 12, д. № 36, ИЖС «Набокинские Сады», г. Старый Оскол (приложение 176,177);

1.87. Исключить дорожный знак 3.11 «Ограничение массы 12 т» на въезде в г. Старый Оскол, ул. Центральная (приложение 178);

1.88. Дополнить дорожными знаками 3.1 «Въезд запрещен» в количестве 1 шт., 3.18.1 «Поворот направо запрещен» в количестве 1 шт., 3.27 «Остановка запрещена» в количестве 6 шт., 8.24 «Работает эвакуатор» в количестве 9 шт., 8.2.3 «Конец зоны действия знака» в количестве 3 шт., 8.5.4 «Время действия с 23.00- 6.45» в количестве 3 шт., 3.28 «Стоянка запрещена» в количестве 3 шт., 5.19.1/2 «Пешеходный знак» в количестве 12 шт., 6.4.17 Д «Парковка для инвалидов» в количестве 8 шт., 8.2.6 «Зона действия», 6.4.17Д «Парковка для инвалидов» в количестве 4 шт., 8.2.5 «Зона действия» в количестве 1 шт., 6.4.17Д «Парковка для инвалидов» в количестве 4 шт., с нанесением горизонтальной дорожной разметки 1.14.1 (обозначает нерегулируемый пешеходный переход), 1.4 (цвет- желтый, обозначает места, где остановка и стоянка транспортных средств запрещена), 1.24.3 (дублирование дорожного знака «Инвалиды») в количестве 39 шт., с нанесением горизонтальной дорожной разметки 1.1 (обозначает границы стояночных мест транспортных средств) по адресу мкр. Ольминского, д. № 17, г. Старый Оскол (приложение 179-183);

1.89. Дополнить дорожными знаками 6.4 «Парковка легковых автомобилей» в количестве 9 шт., 8.2.6 «Зарядка электромобилей», 8.3.2 «Направление действия» в количестве 3 шт., 8.1.3 «Расстояние до объекта» в количестве 2 шт., 8.3.1 «Направление действия» в количестве 1 шт., 8.17 «Инвалид» в количестве 2 шт., 3.1 «Въезд запрещен» в количестве 4 шт., 5.5 «Дорога с односторонним движением» в количестве 4 шт., 5.19.1/2 «Пешеходный переход» в количестве 4 шт., 5.18 «Место остановки легкового такси» в количестве 1 шт., 4.1.2 «Движение только направо», 3.24 «Ограничение максимальной скорости» в количестве 2 шт., с нанесением горизонтальных дорожных разметок 1.24.5 (дублиер 8.4.3.1 зарядка электромобилей), 1.16.1 (обозначает островки, разделяющие транспортные потоки противоположных направлений , места для транспортных средств (парковки), 1.18 (указывает разрешенные на перекрестке направления движения по полосам), 1.1 (обозначает границы стояночных мест транспортных средств), 1.14.1 (обозначает пешеходный переход), 1.24.3 (дублирование дорожного знака «Инвалиды»), дорожная разметка желтого цвета, обозначающая безопасный выход с парковочного места маломобильных групп населения, на территории мкр. Юбилейный, в районе д. № 4А, г. Старый Оскол (приложение 184);

1.90. Дополнить дорожными знаками 2.4 «Уступите дорогу», 4.1.2 «Движение направо», с нанесением горизонтальной дорожной разметки 1.13 (указывает место, где водитель должен остановиться, уступая дорогу транспортным средствам движущимся по пересекаемой дороге) на территории выезда на автомобильную дорогу по ул. Вешняя, в районе д. № 20, г. Старый Оскол (приложение 185);

1.91. Исключить дорожные знаки 5.20 «Искусственная неровность» в количестве 4 шт., 1.17 «Искусственная неровность» в количестве 4 шт. для демонтажа искусственных неровностей в количестве 2 шт. по ул. Песочная, в районе д. № 38 и д. № 92, г. Старый Оскол (приложение 186-187);

1.92. Дополнить дорожными знаками 3.2 «Движение запрещено» в количестве 2 шт., 6.4 «Парковка (парковочное место)», 6.4.17д «Парковка для инвалидов», 8.2.5 «Зона действия» с нанесением горизонтальной дорожной разметки 1.1 (обозначает границы стояночных мест транспортных средств), 1.24.3 (дублирование дорожного знака «Инвалиды») на территории городской бани по ул. Ленина, в районе д. № 56А, г. Старый Оскол (приложения 188);

1.93. Дополнить дорожными знаками 1.17 «Искусственная неровность», 5.20 «Искусственная неровность», 3.24 «Ограничение максимальной скорости», 3.25 «Конец зоны ограничения максимальной скорости» с нанесением горизонтальной дорожной разметки 1.25 (обозначение искусственной неровности) для установки искусственной дорожной неровности по пр-кту Молодежный (дублер), мкр. Жуково, в районе д. № 19, г. Старый Оскол (приложение 189);

1.94. Дополнить дорожными знаками 1.17 «Искусственная неровность», 5.20 «Искусственная неровность», 3.24 «Ограничение максимальной скорости», 3.25 «Конец зоны ограничения максимальной скорости» с нанесением горизонтальной дорожной разметки 1.25 (обозначение искусственной неровности) для установки искусственной дорожной неровности по пр-кту Молодежный (дублер), мкр. Макаренко, в районе д. № 34, г. Старый Оскол (приложение 190);

1.95. Дополнить дорожным знаком 5.16 «Место остановки автобуса» и нанесение горизонтальной дорожной разметки 1.17.1 (обозначает место остановки автобуса) по ул. Пушкарская Дача, в районе д. № 42, г. Старый Оскол (приложение 191).

1.96. Переустановить дорожный знак 3.4 «Движение грузовых запрещено» с пересечения ул. Стойло - п-кта Губкина на п-кт Губкина в районе автобусной остановке «ОЗММ» г. Старый Оскол (приложение 192).

1.97. Дополнить дорожным знаком 5.16 «Место остановки автобуса» с нанесением горизонтальной дорожной разметки 1.17.1 (место остановки автобуса) в ИЖС Набокинские Сады по ул. Алтайская в районе д. 43, г. Старый Оскол. (приложение 193).

1.98. Дополнить дорожным знаком 5.16 «Место остановки автобуса» с нанесением горизонтальной дорожной разметки 1.17.1 (место остановки автобуса) в ИЖС Набокинские Сады по ул. Николаевская в районе д. 1, г. Старый Оскол (приложение 194).

1.99. Дополнить дорожным знаком 5.16 «Место остановки автобуса» с нанесением горизонтальной дорожной разметки 1.17.1 (место остановки автобуса) в ИЖС Набокинские Сады по ул. Николаевская между ул. Дюшесная и ул. Жасминовая, г. Старый Оскол (приложение 195).

1.100. Дополнить дорожным знаком 4.1.2 «Движение направо», 3.1 «Въезд запрещен» по пр-кту Молодежный дублер мкр. Жукова в районе д. № 29 Б, г. Старый Оскол (приложение 196).

1.101. Дополнить дорожными знаками 19.1/2 «Пешеходный переход» в количестве 2 шт. с нанесением горизонтальной дорожной разметки 1.14.1 (обозначает пешеходный переход) на пересечении с ул. Архитектора Бутовой, г. Старый Оскол на въезде в Гаражно – Строительный Кооператив Уют, г. Старый Оскол (приложение 197).

2. МКУ «Управление жизнеобеспечением и развитием городского округа» обеспечить приобретение и установку дорожных знаков, указанных в пункте 1 настоящего постановления.

3. МКУ «УКС» обеспечить устройство искусственных дорожных неровностей, приподнятых пешеходных переходов, указанных в пункте 1 настоящего постановления.

4. Контроль за исполнением настоящего постановления возложить на департамент строительства и архитектуры администрации Старооскольского городского округа, департамент жилищно-коммунального хозяйства администрации Старооскольского городского округа, департамент развития дорожной инфраструктуры и транспорта администрации Старооскольского городского округа.

5. Настоящее постановление вступает в силу со дня его официального опубликования.

**Глава администрации  
Старооскольского городского округа**

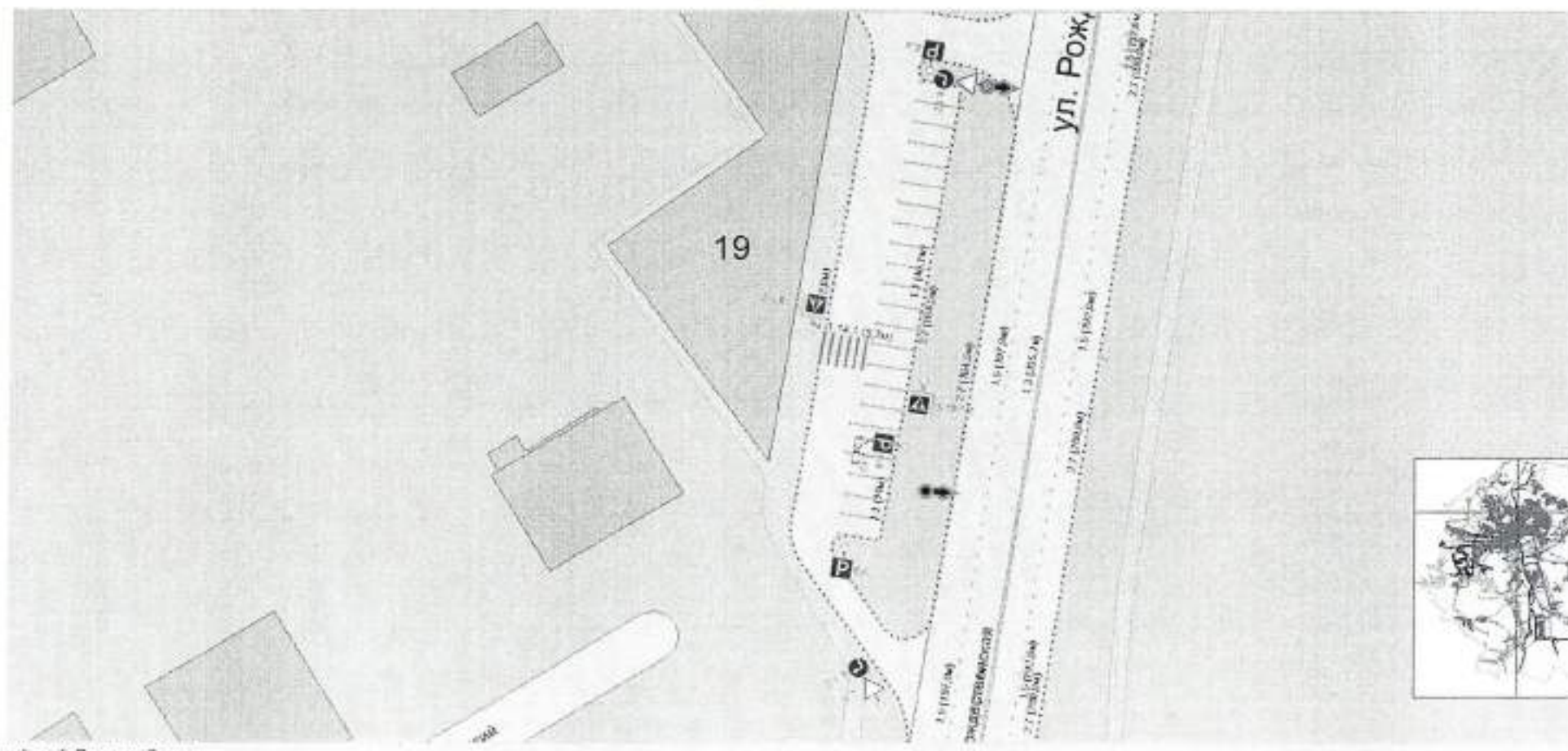


**М.А. Лобазнов**

Приложение 1  
к постановлению администрации  
Старооскольского городского округа  
от «12» 05 2026 г. № 1494

Схема

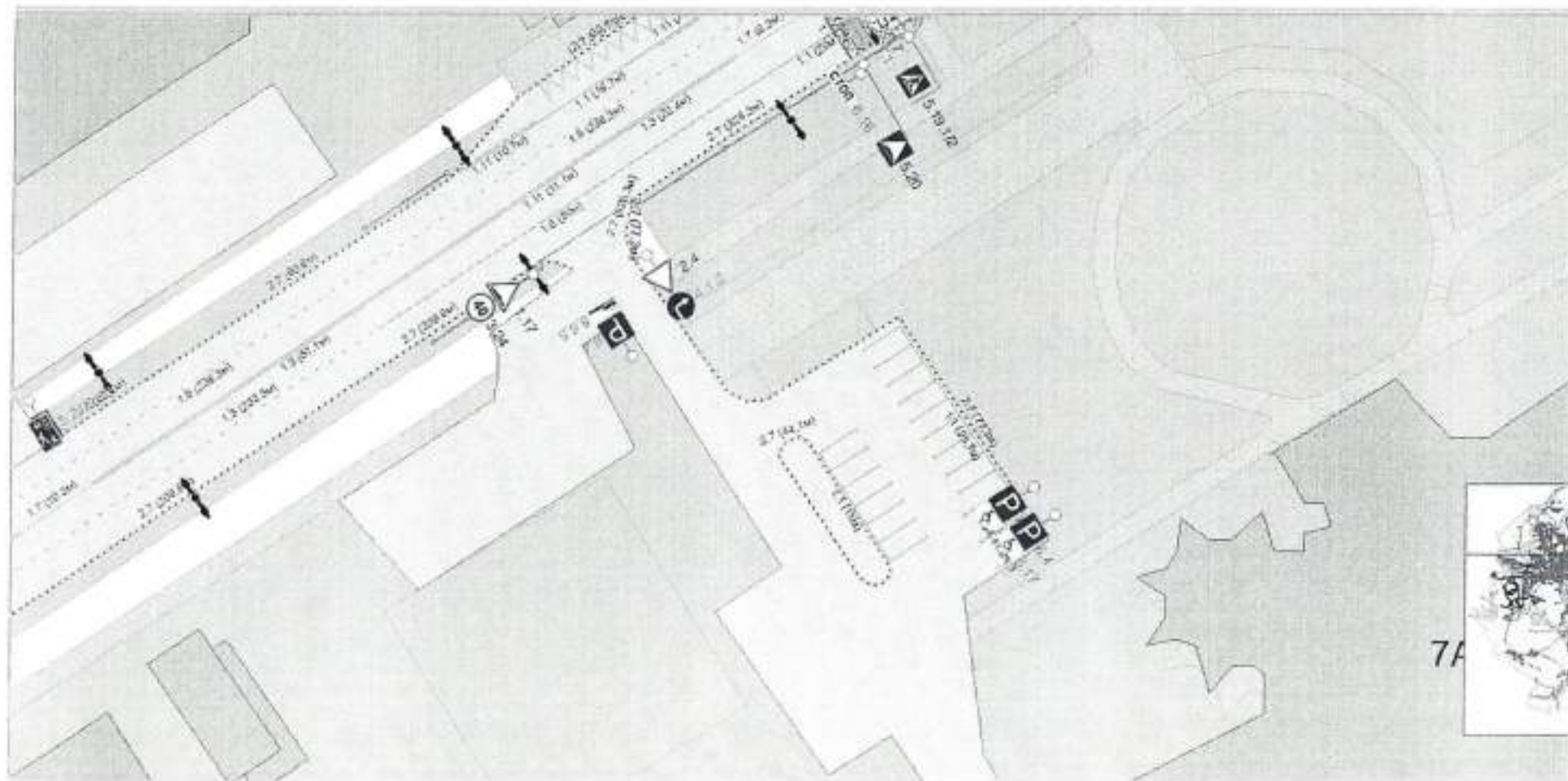
Дополнить дорожными знаками 4.1.2 «Движение направо» 2 шт., 8.17 «Инвалиды» 1 шт., 6.4 «Парковочное место» 2 шт., 2.4 «Уступить дорогу» 2 шт., 5.19.1 «Пешеходный переход» на прилегающей территории в районе д. 19 ул. Рождественская, г. Старый Оскол



Приложение 2  
к постановлению администрации  
Старооскольского городского округа  
от «13» 05 2026 г. № 149+

Схема

Дополнить дорожным знаком 4.1.2 «Движение направо», заменить горизонтальную дорожную разметку с 1.7 (обозначает полосы движения в пределах перекрестка или зону парковки) на 1.11 (разделяет транспортные потоки противоположных или попутных направлений, где перестроение разрешено только из одной полосы) с выезда прилегающей территории Молодежной площади в сторону пр-кта Комсомольский, г. Старый Оскол



Приложение 3  
к постановлению администрации  
Старооскольского городского округа  
от «12» 05 2026 г. № 1497

Схема

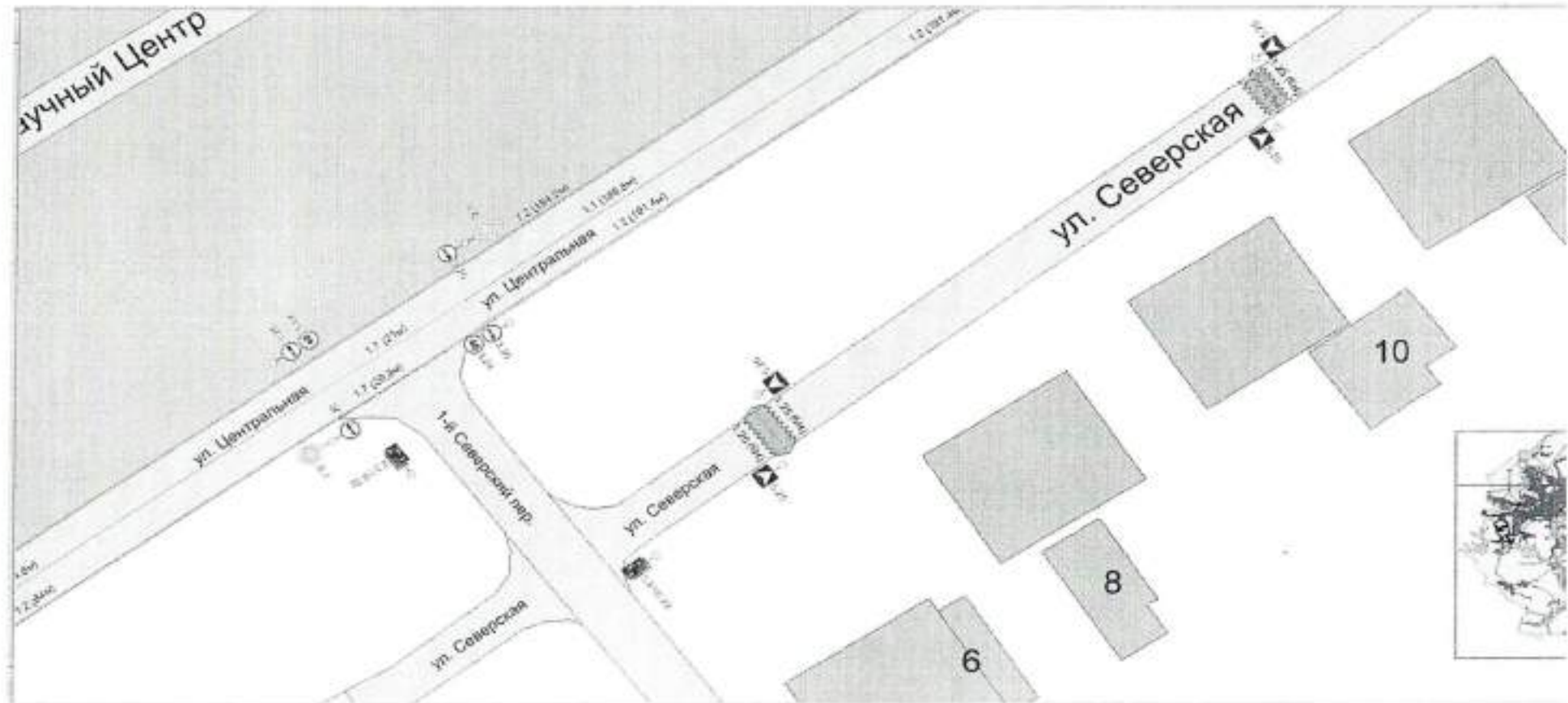
Дополнить дорожными знакам 1.17 «Искусственная неровность», 5.20 «Искусственная неровность», 3.24 «Ограничение максимальной скорости», 3.25 «Конец зоны ограничения максимальной скорости» для обустройства искусственной дорожной неровности по ул. Елисейевская ИЖС Вишенки в районе д. 19, г. Старый Оскол



Приложение 4  
к постановлению администрации  
Старооскольского городского округа  
от «13» 05 2026 г. № 1497

**Схема**

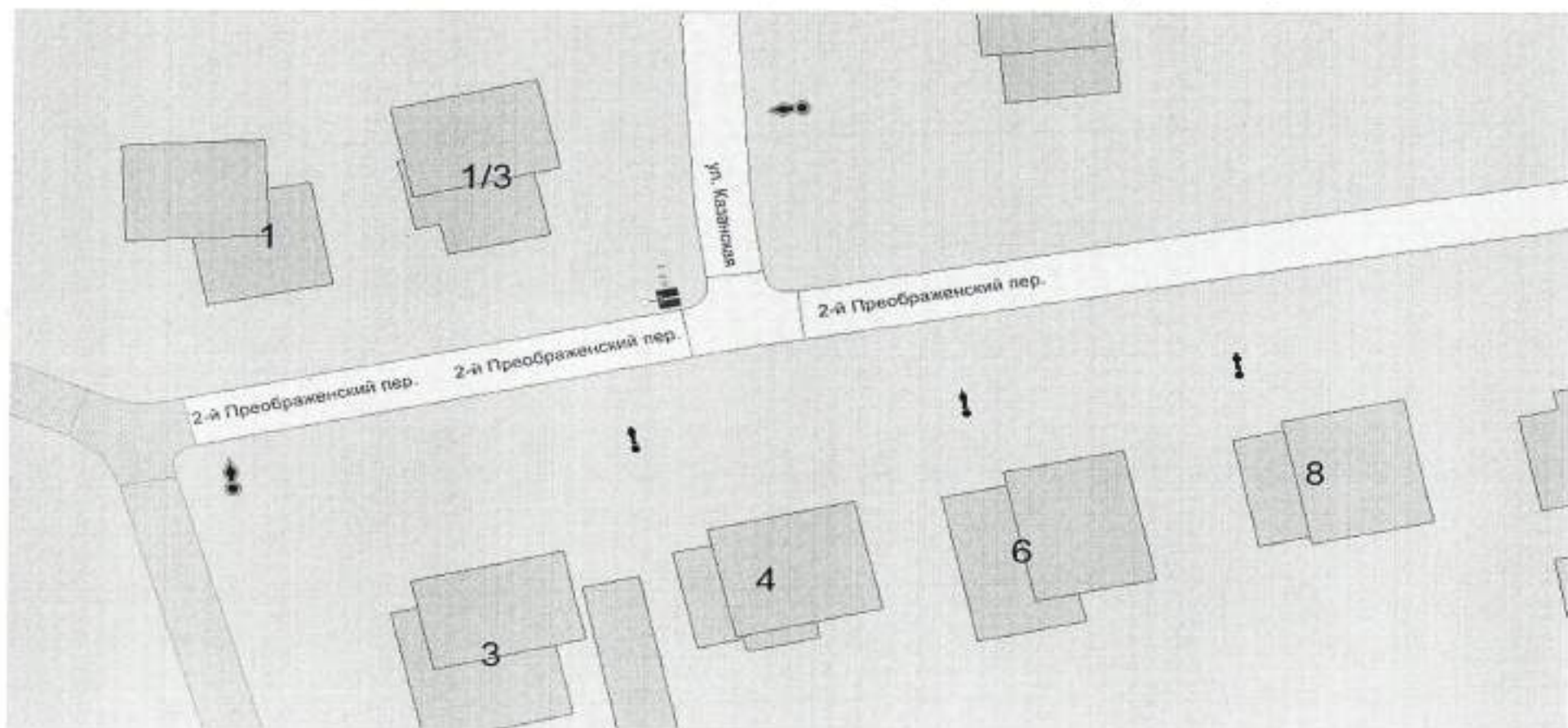
Дополнить дорожными знаками 1.17 «Искусственная неровность», 5.20 «Искусственная неровность», 3.24 «Ограничение максимальной скорости», 3.25 «Конец зоны ограничения максимальной скорости» для обустройства искусственной дорожной неровности по ул. Северская в районе д. 6, г. Старый Оскол



Приложение 5  
к постановлению администрации  
Старооскольского городского округа  
от «12» 05 2026 г. № 1497

Схема

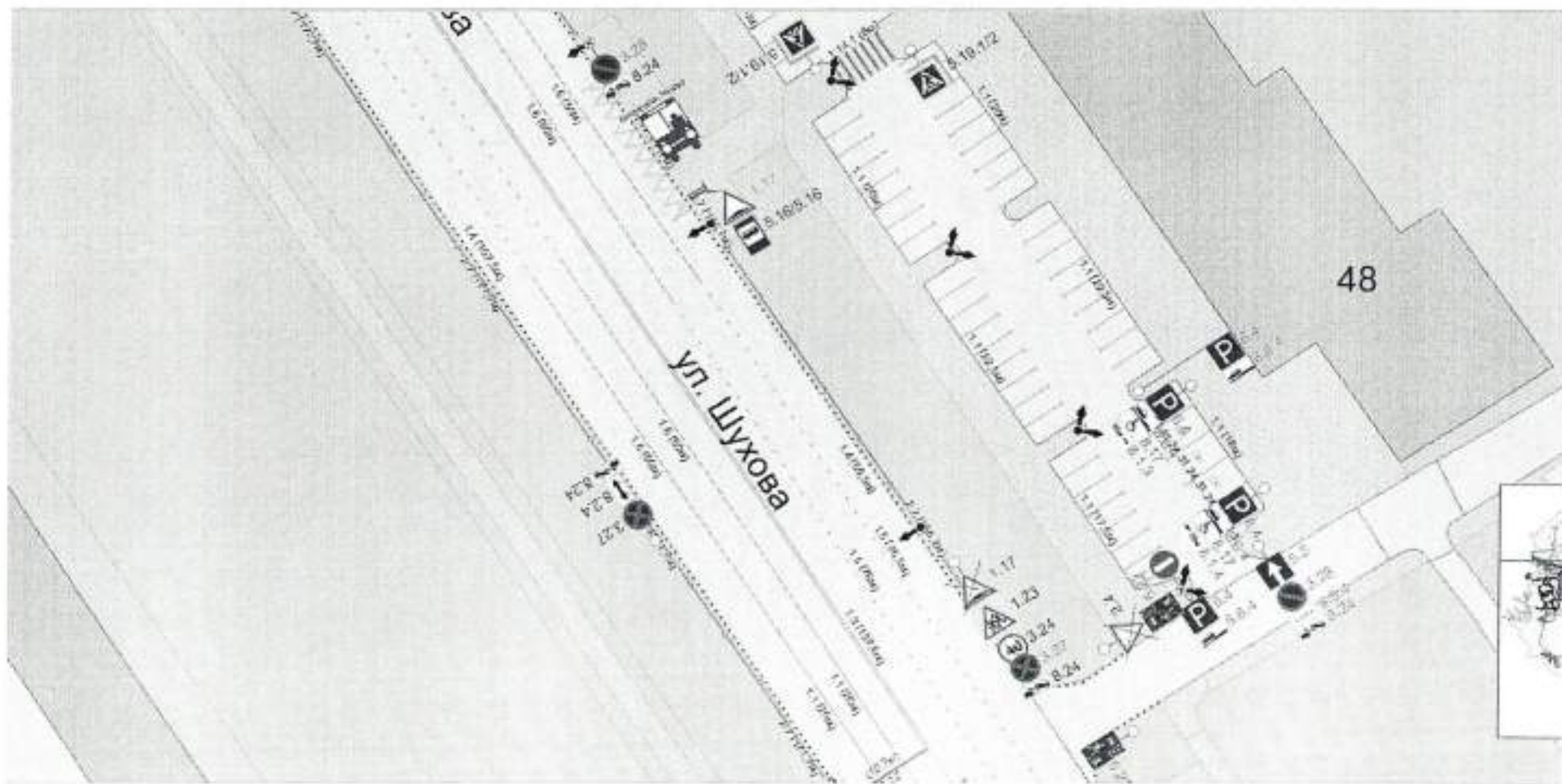
Дополнить дорожным знаком 6.8.1 «Тупик» по ул. 2-ой Преображенский переулок, г. Старый Оскол



Приложение 6  
к постановлению администрации  
Старооскольского городского округа  
от «12» 05 2026 г. №1497

**Схема**

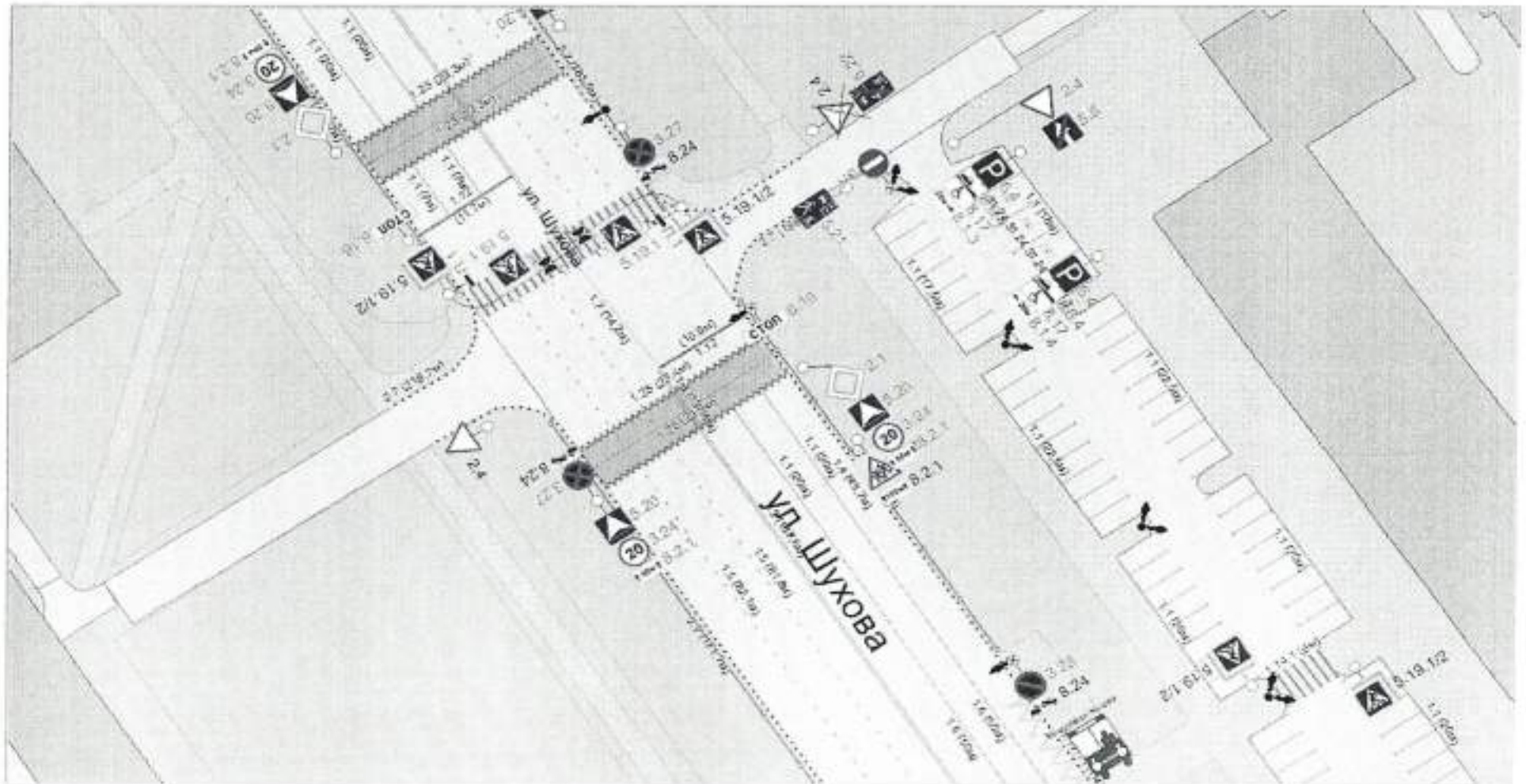
Дополнить дорожными знаками 8.24 «Работает эвакуатор», 3.28 «Стоянка запрещена», 8.5.4 «Время действия», 3.1 «Въезд запрещен», 2.4 «Уступите дорогу», 5.6 «Конец дороги с односторонним движением», 5.5 «Дорога с односторонним движением», 6.4 «Парковка (парковочное место)», 8.6.5 «Способ постановки транспортного средства на стоянку», 8.17 «Инвалиды», 8.2.2 «Зона действия» на территории торгово-офисного центра «МХ» по адресу: мкр. Жукова д. 48, г. Старый Оскол



Приложение 7  
к постановлению администрации  
Старооскольского городского округа  
от «22» 05 2026 г. № 1497

Схема

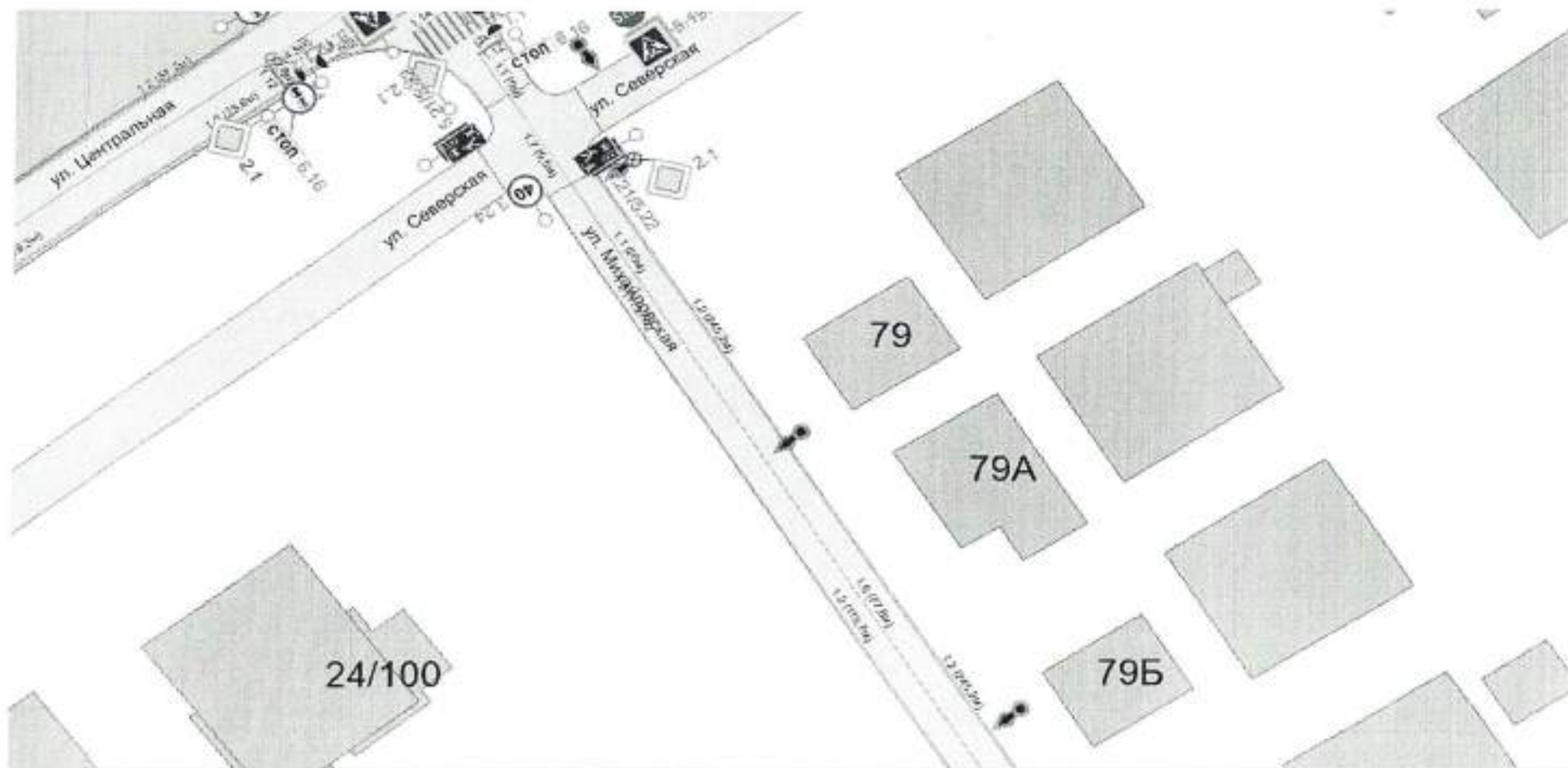
Дополнить дорожными знаками 8.24 «Работает эвакуатор», 3.28 «Стоянка запрещена», 8.5.4 «Время действия», 3.1 «Въезд запрещен», 2.4 «Уступите дорогу», 5.6 «Конец дороги с односторонним движением», 5.5 «Дорога с односторонним движением», 6.4 «Парковка (парковочное место)», 8.6.5 «Способ постановки транспортного средства на стоянку», 8.17 «Инвалиды», 8.2.2 «Зона действия» на территории торгово-офисного центра «МТХ» по адресу мкр. Жукова д. 48, г. Старый Оскол



Приложение 8  
к постановлению администрации  
Старооскольского городского округа  
от 12 » 05 2026 г. № 1497

**Схема**

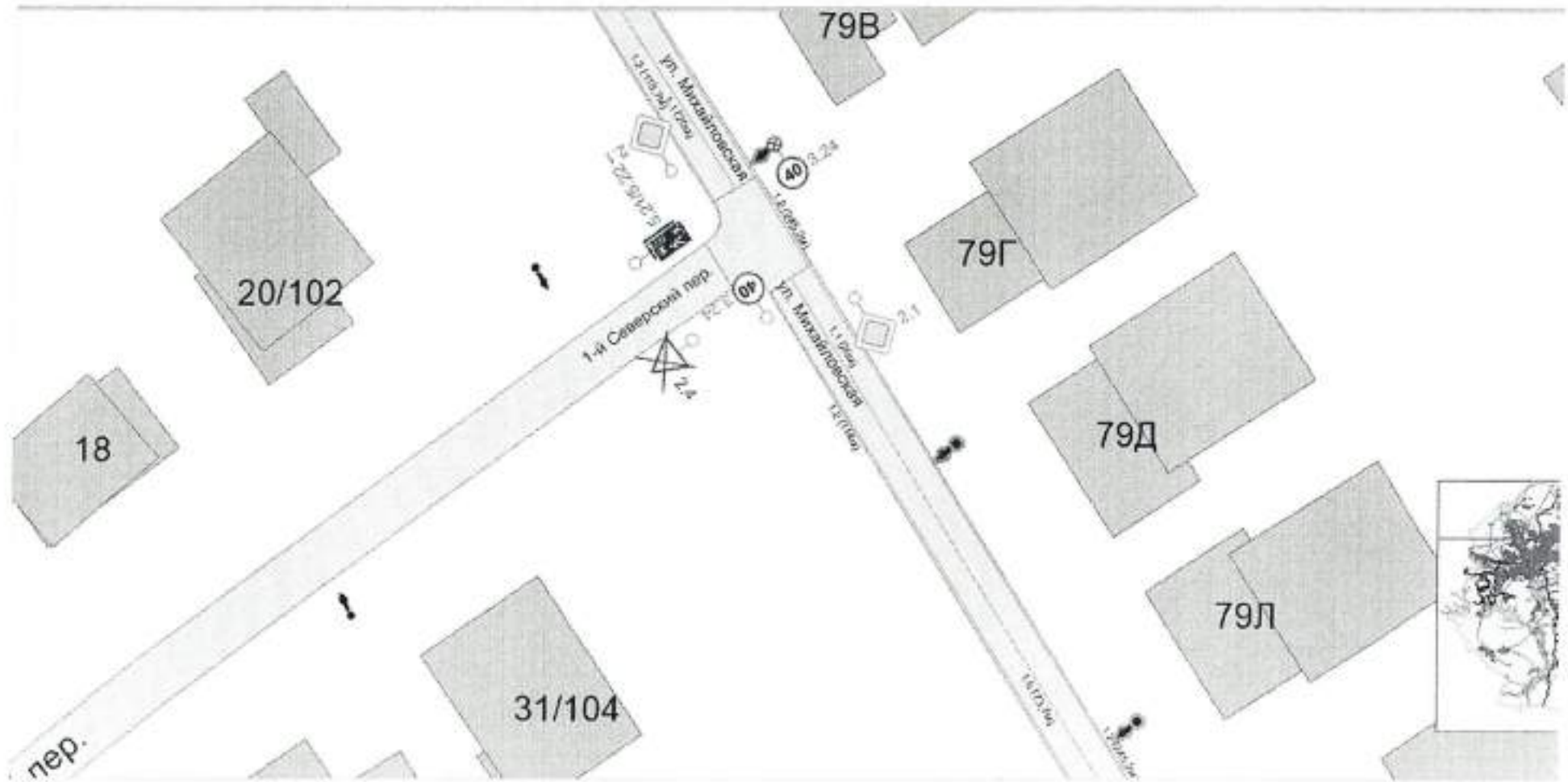
Дополнить дорожными знаками 3.24 «Ограничение максимальной скорости 40» по ул. Михайловская в районе от дома 79 до 81,  
г. Старый Оскол



Приложение 9  
к постановлению администрации  
Старооскольского городского округа  
от «12» 05 2026 г. № 1497

Схема

Дополнить дорожными знаками 3.24 «Ограничение максимальной скорости 40» по ул. Михайловская в районе домов от 79 до 81,  
г. Старый Оскол



Приложение 10  
к постановлению администрации  
Старооскольского городского округа  
от «12» 05 2026 г. № 1497

**Схема**

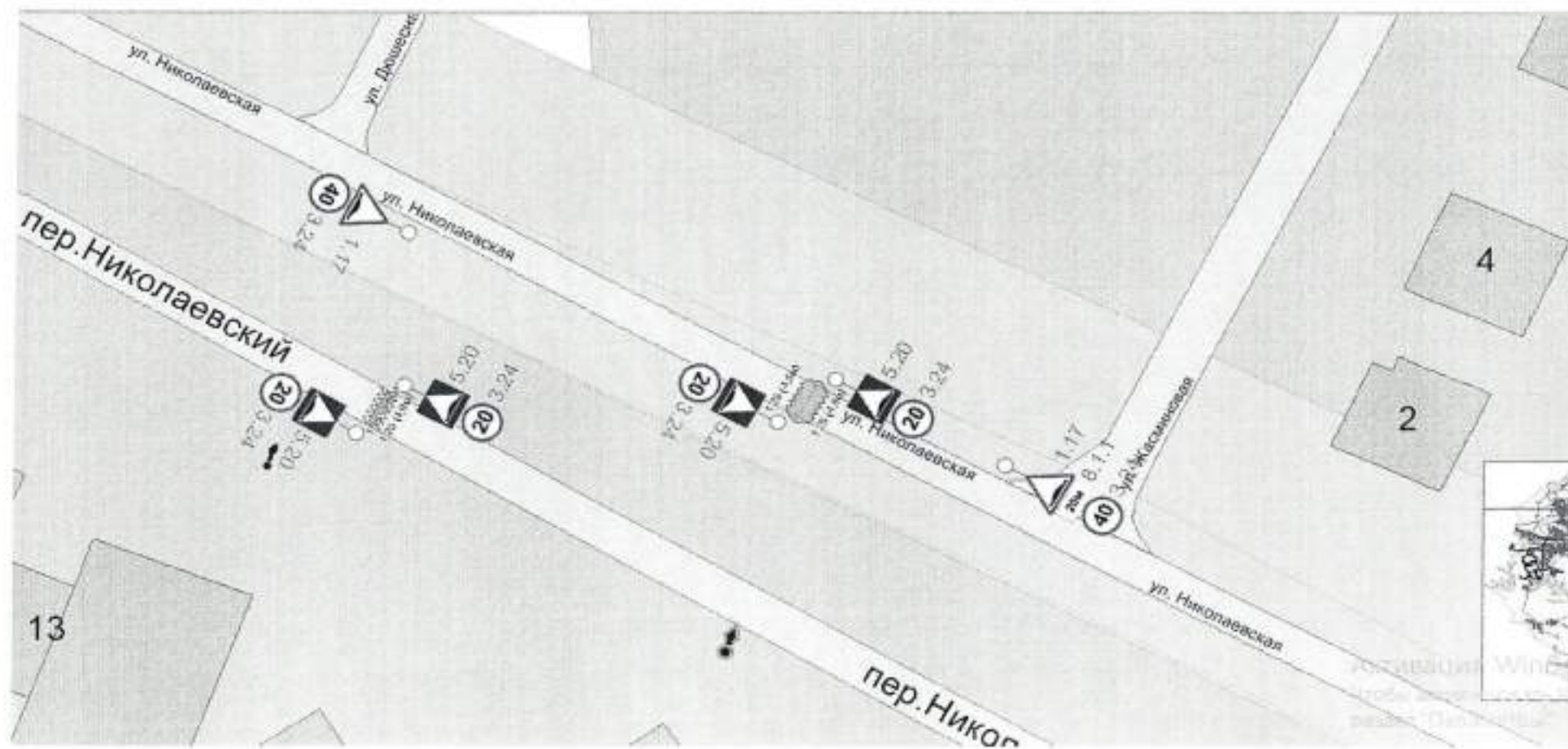
Дополнить дорожными знаками 3.24 «Ограничение максимальной скорости 40» по ул. Михайловская в районе домов от 79 до 81,  
г. Старый Оскол



Приложение II  
к постановлению администрации  
Старооскольского городского округа  
от «12» 05 2026 г. № 1497

Схема

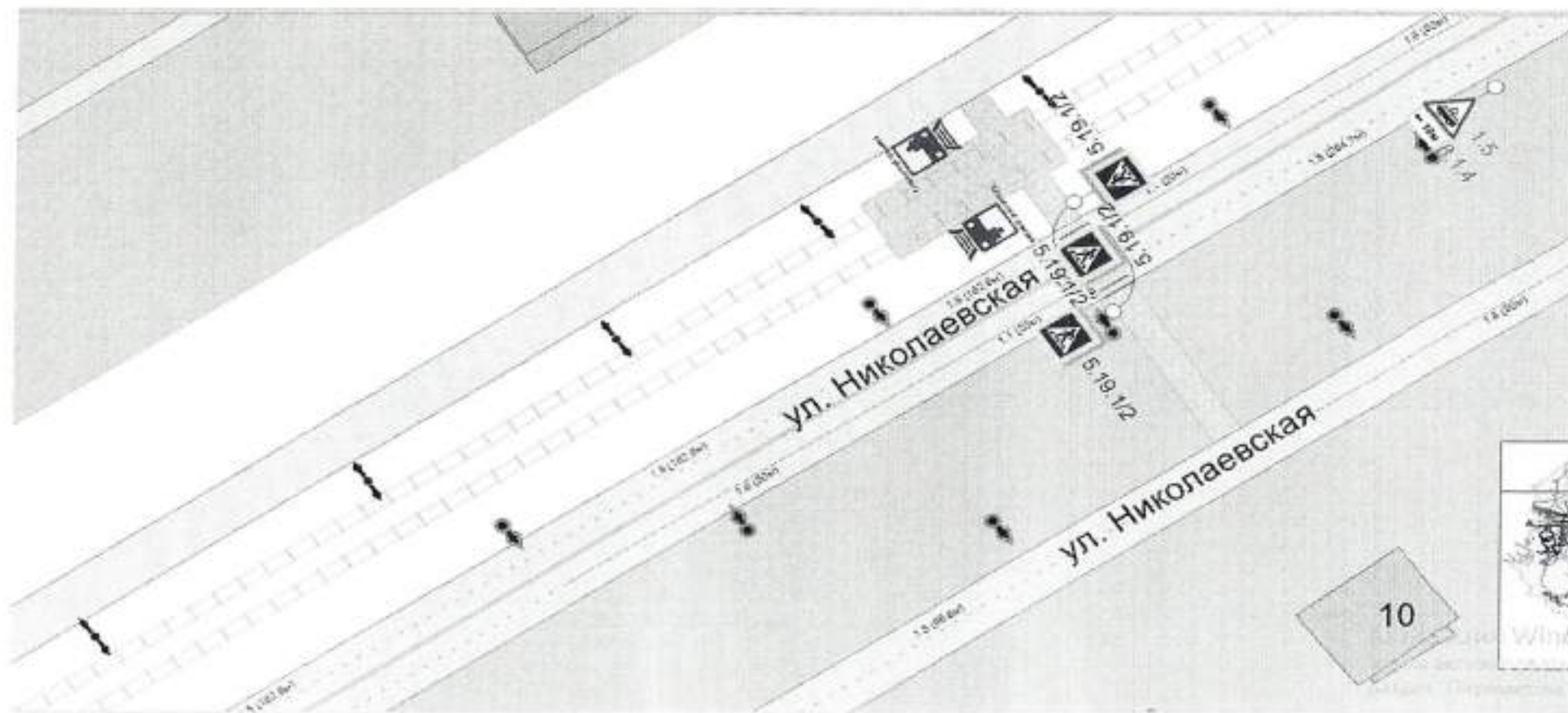
Дополнить дорожными знаками 1.17 «Искусственная неровность», 5.20 «Искусственная неровность», 3.24 «Ограничение максимальной скорости», 3.25 «Конец зоны ограничения максимальной скорости» для обустройства искусственной дорожной неровности по пер. Николаевский в районе детской площадки с пересечением ул. Жасминовая, г. Старый Оскол



Приложение 12  
к постановлению администрации  
Старооскольского городского округа  
от «12» 05 2026 г. № 1497

Схема

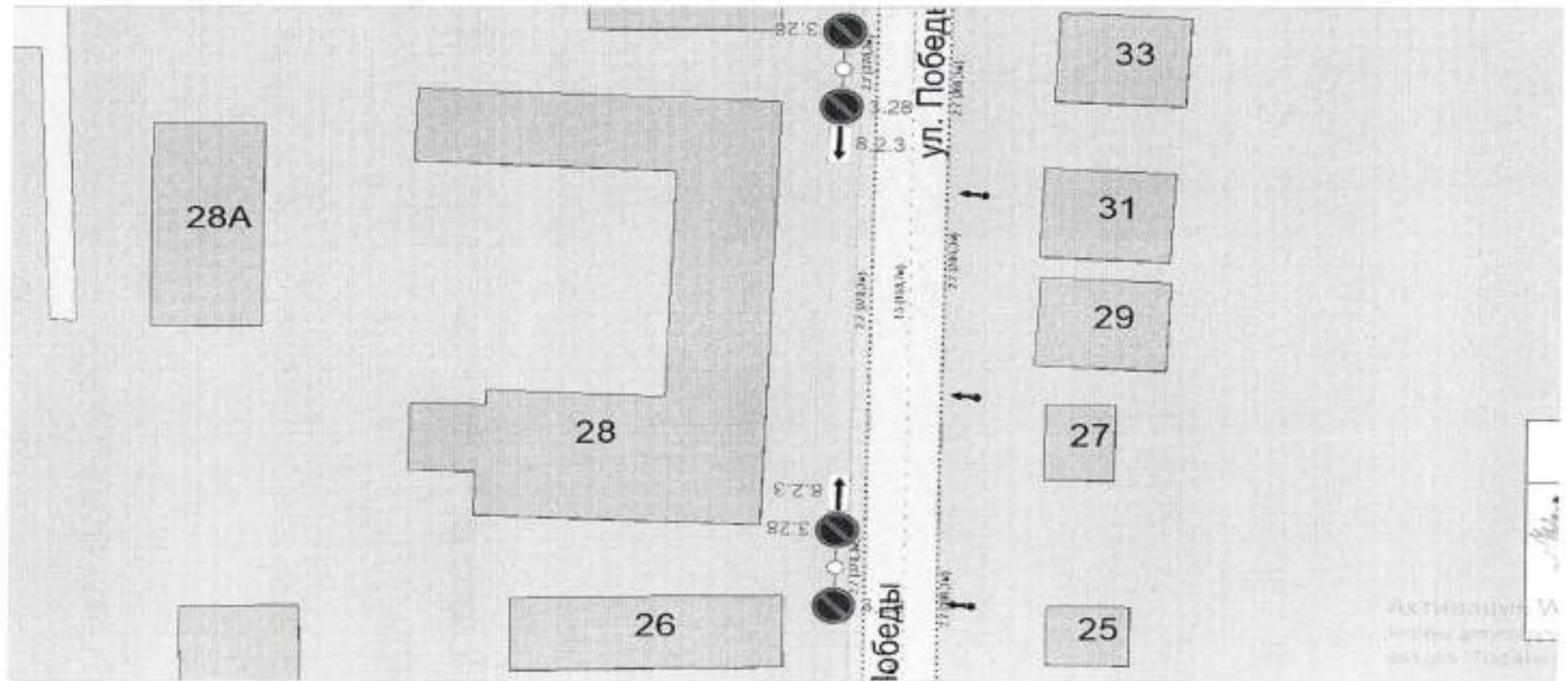
Дополнить дорожными знаками 5.19.1/2 «Пешеходный переход» с нанесением горизонтальной разметки 1.14.1 «Пешеходный переход» через ул. Николаевская, г. Старый Оскол в районе трамвайной остановки «Скоростной трамвай» с установкой светофора Т7, г. Старый Оскол



Приложение 13  
к постановлению администрации  
Старооскольского городского округа  
от «12» 05 2026 г. № 1497

Схема

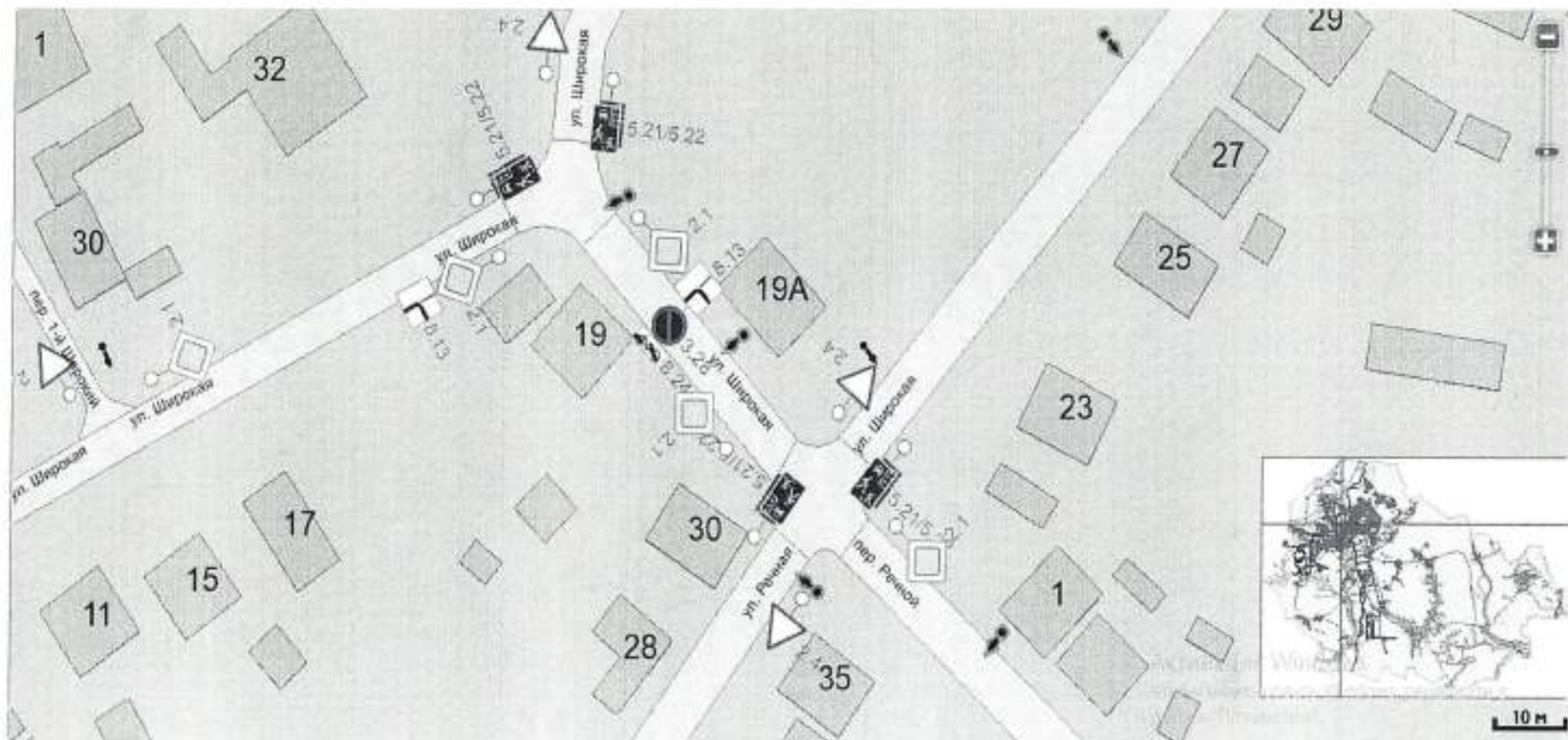
. Дополнить дорожными знаками 3.28 «Стоянка запрещена» в количестве 2 шт., 8.2.3 «Конец зоны действия знаков» в количестве 2 шт. на прилегающей территории Старооскольской дистанции пути по ул. Победы в районе д. 28, г. Старый Оскол



Приложение 14  
к постановлению администрации  
Старооскольского городского округа  
от «12» 05 2026 г. № 1497

Схема

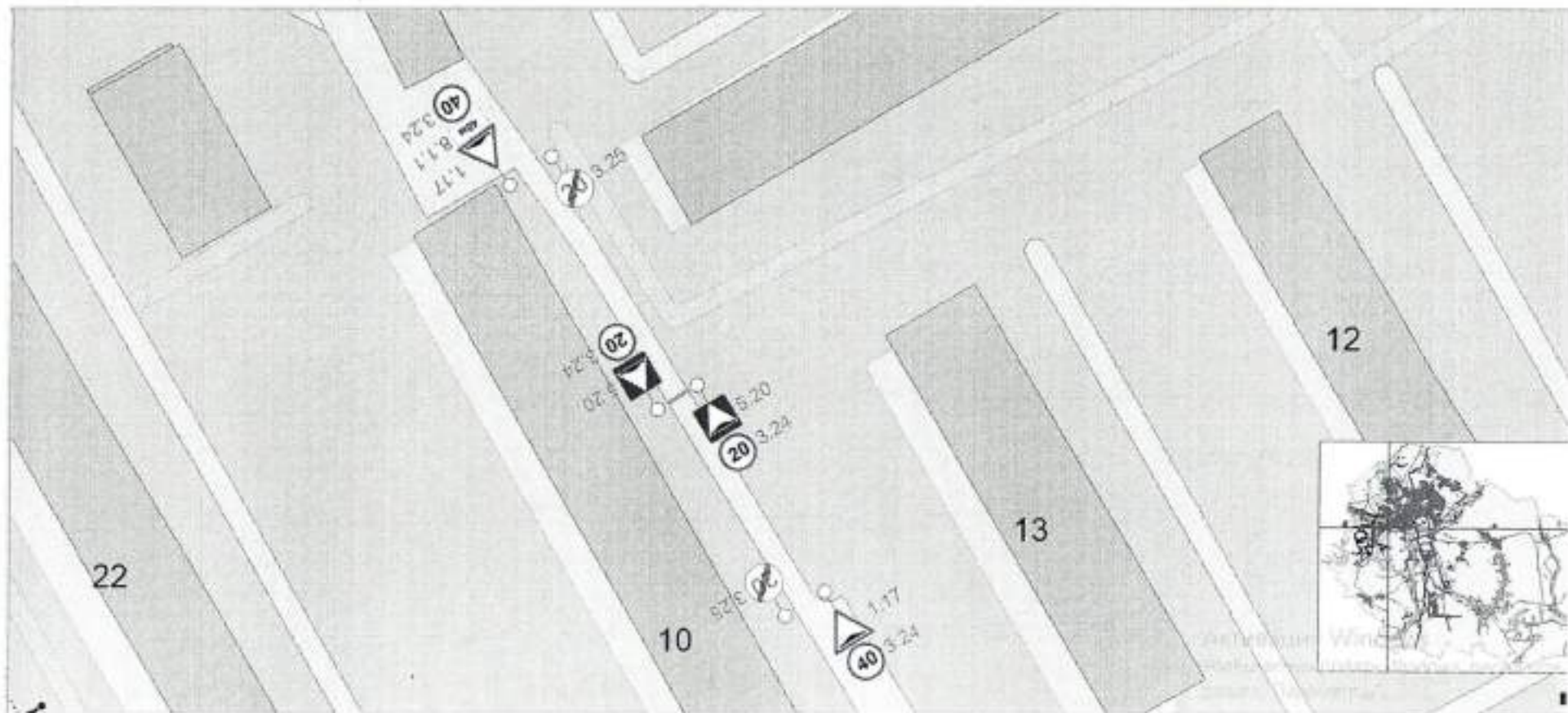
Дополнить дорожными знаками 5.21 «Жилая зона», 5.22 «Конец жилой зоны» по ул. Широкая и ул. Речная, г. Старый Оскол



Приложение 15  
к постановлению администрации  
Старооскольского городского округа  
от «12» 05 2026 г. № 1497

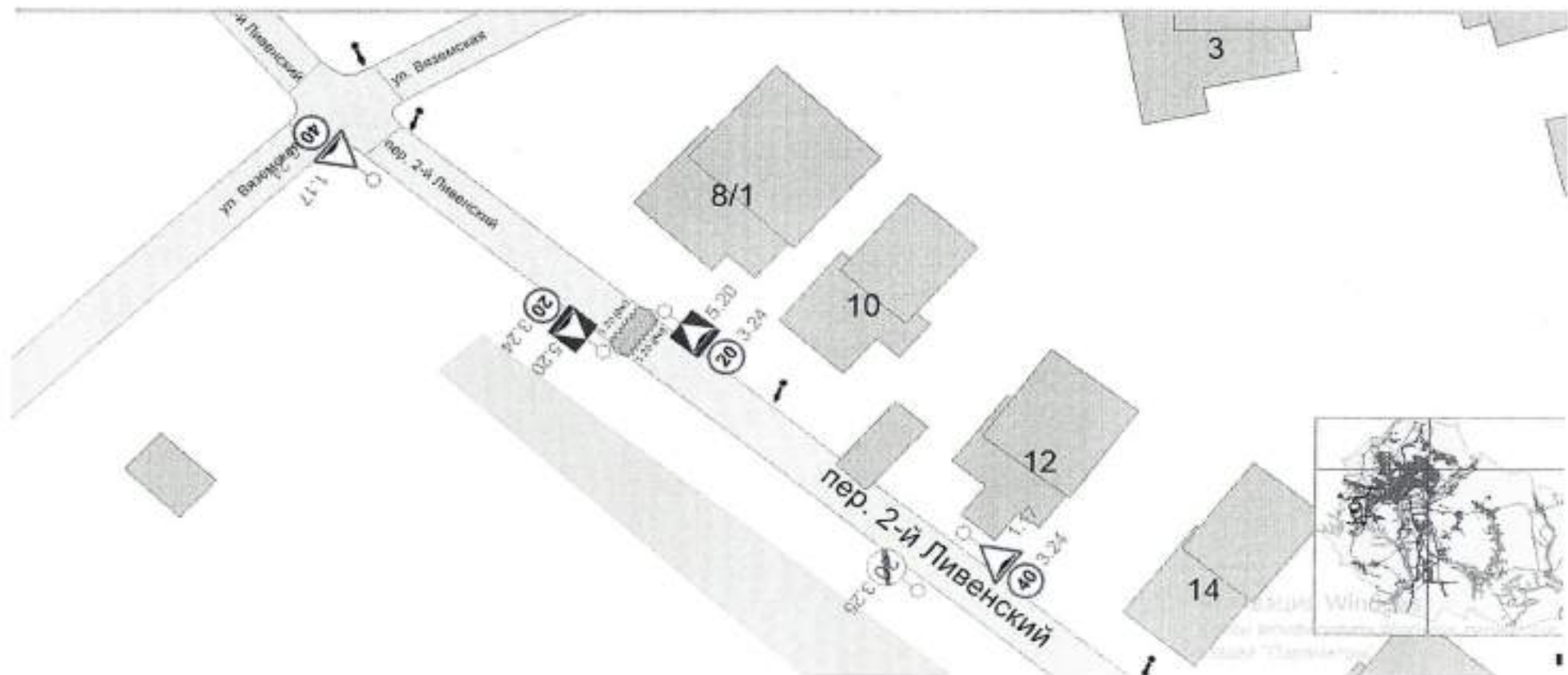
Схема

Дополнить дорожными знаками 1.17 «Искусственная неровность», 5.20 «Искусственная неровность», 3.24 «Ограничение максимальной скорости», 3.25 «Конец зоны ограничения максимальной скорости» для обустройства искусственной дорожной неровности в районе детской площадки напротив д. № 10 мкр. Парковый, г. Старый Оскол



**Схема**

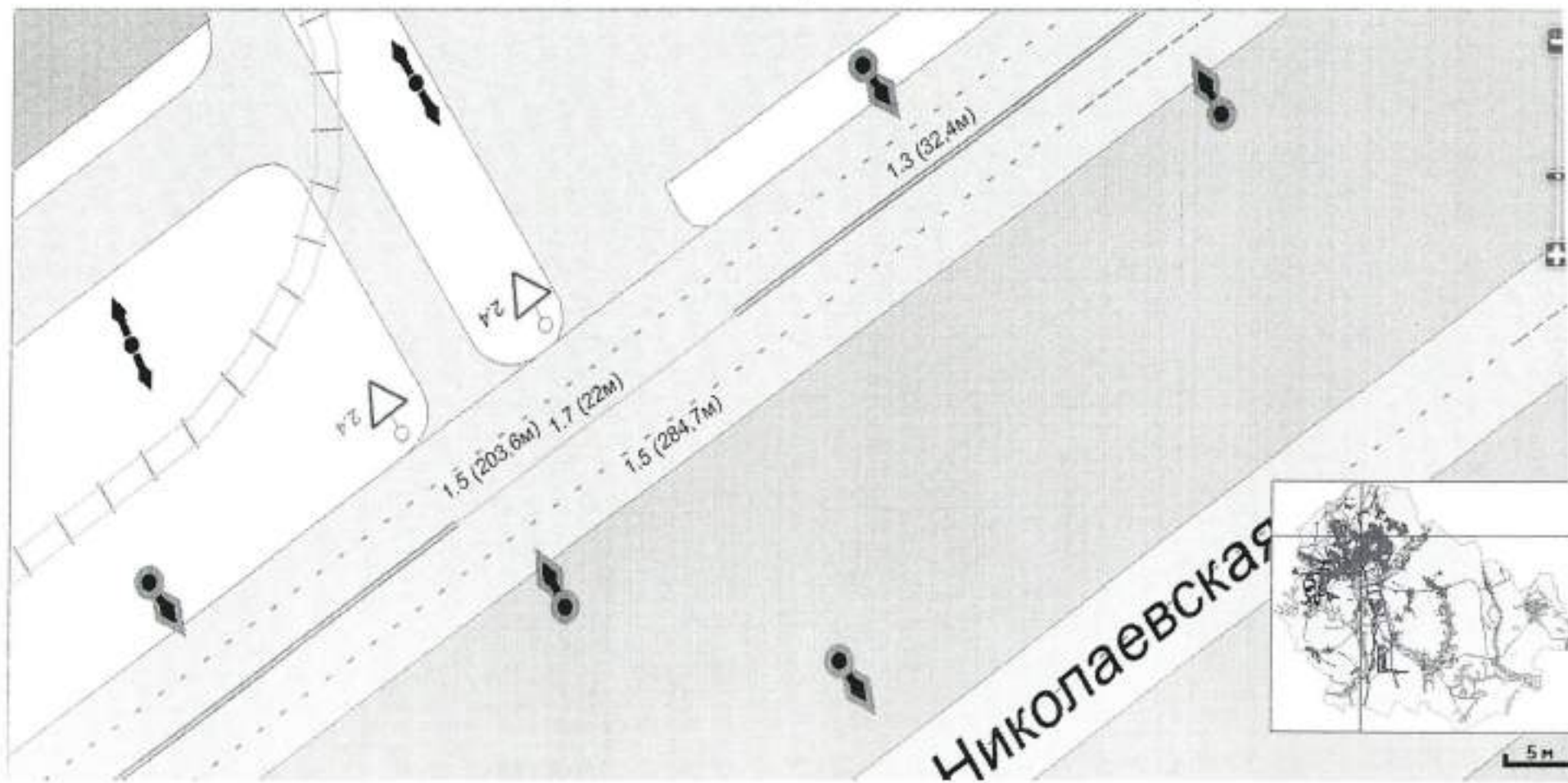
Дополнить дорожными знаками 1.17 «Искусственная неровность», 5.20 «Искусственная неровность», 3.24 «Ограничение максимальной скорости», 3.25 «Конец зоны ограничения максимальной скорости» для обустройства искусственной дорожной неровности по адресу: 2-й Ливенский, переулоч в районе д. № 8/1, г. Старый Оскол



Приложение 17  
к постановлению администрации  
Старооскольского городского округа  
от «12» 05 2026 г. № 1497

### Схема

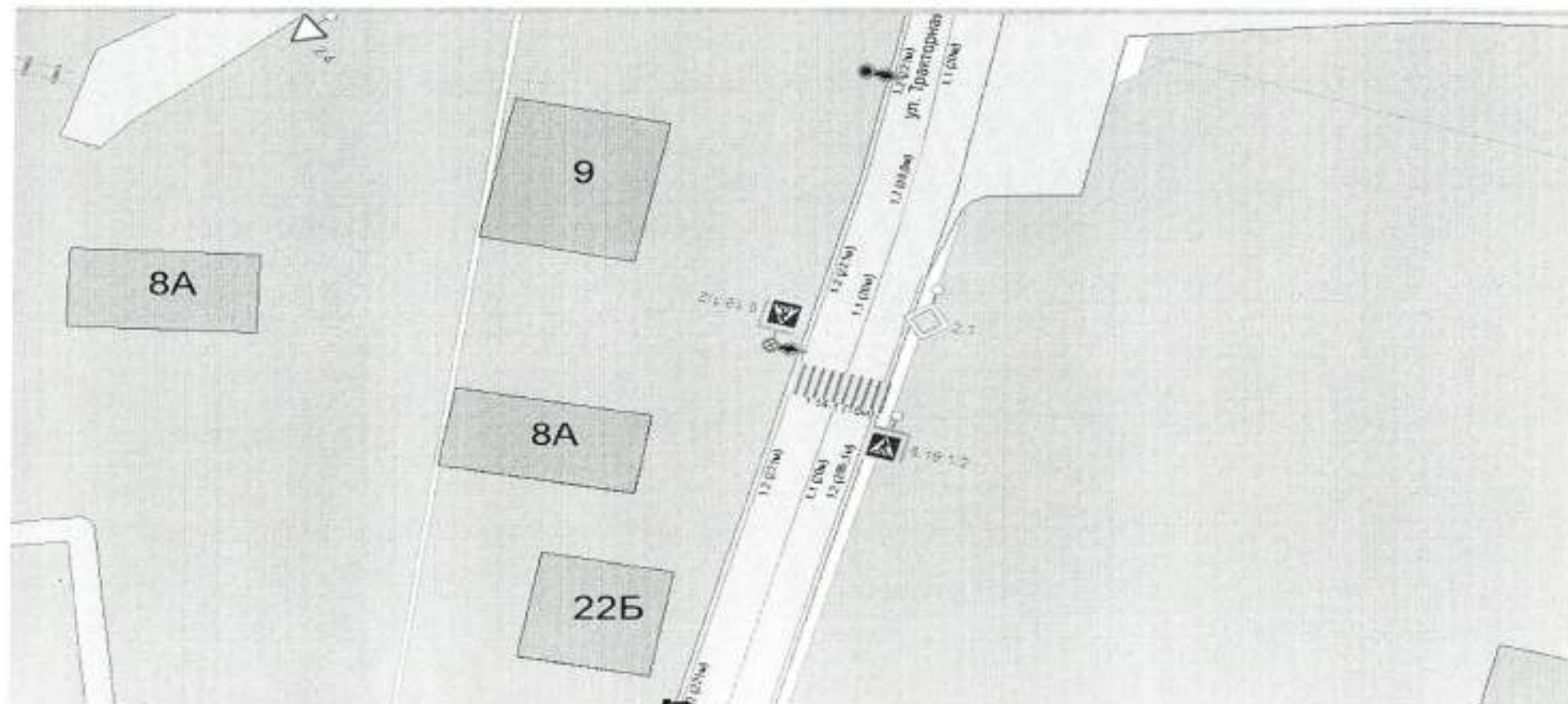
Дополнить горизонтальной разметкой 1.5 (разделяет транспортные потоки противоположных направлений на дорогах, имеющих две или три полосы) по ул. Николаевская в районе трамвайного депо, г. Старый Оскол



Приложение 18  
к постановлению администрации  
Старооскольского городского округа  
от «12» 05 2026 г. № 1497

Схема

Дополнить дорожными знаками 5.19.1/2 «Пешеходный переход» в количестве 2 шт. с нанесением горизонтальной дорожной разметки 1.14.1 (обозначает пешеходный переход) по ул. Тракторная между домами № 8А № 9, г. Старый Оскол



Приложение 19  
к постановлению администрации  
Старооскольского городского округа  
от «12» 05 2026 г. № 1497

Схема

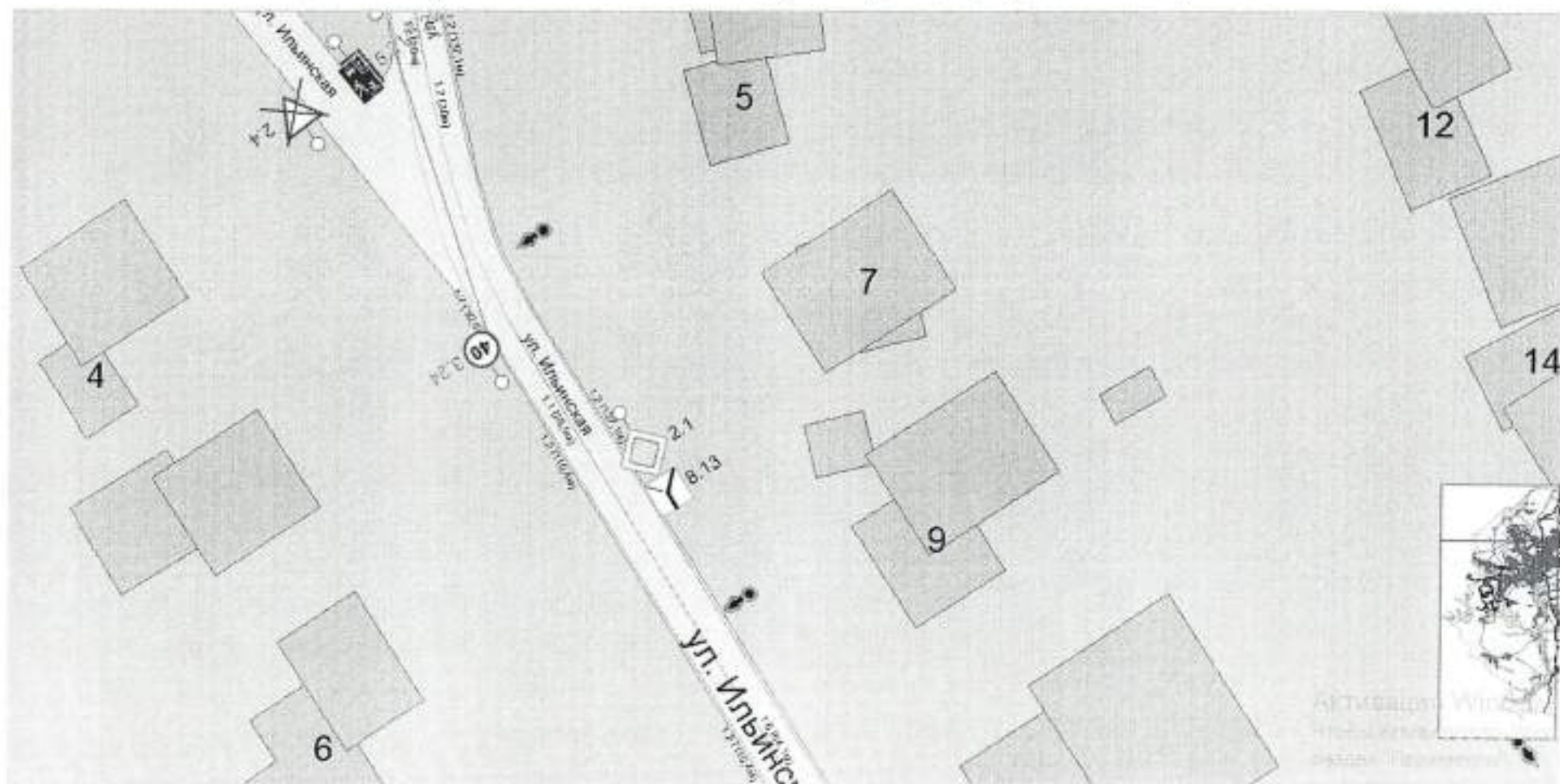
Исключить дорожные знаки 5.19.1/2 «Пешеходный переход» и горизонтальную дорожную разметку 1.14.1 (обозначает пешеходный переход) по ул. Тракторная в районе д. № 22 Б, г. Старый Оскол



Приложение 20  
к постановлению администрации  
Старооскольского городского округа  
от «12» 05 2026 г. № 1497

Схема

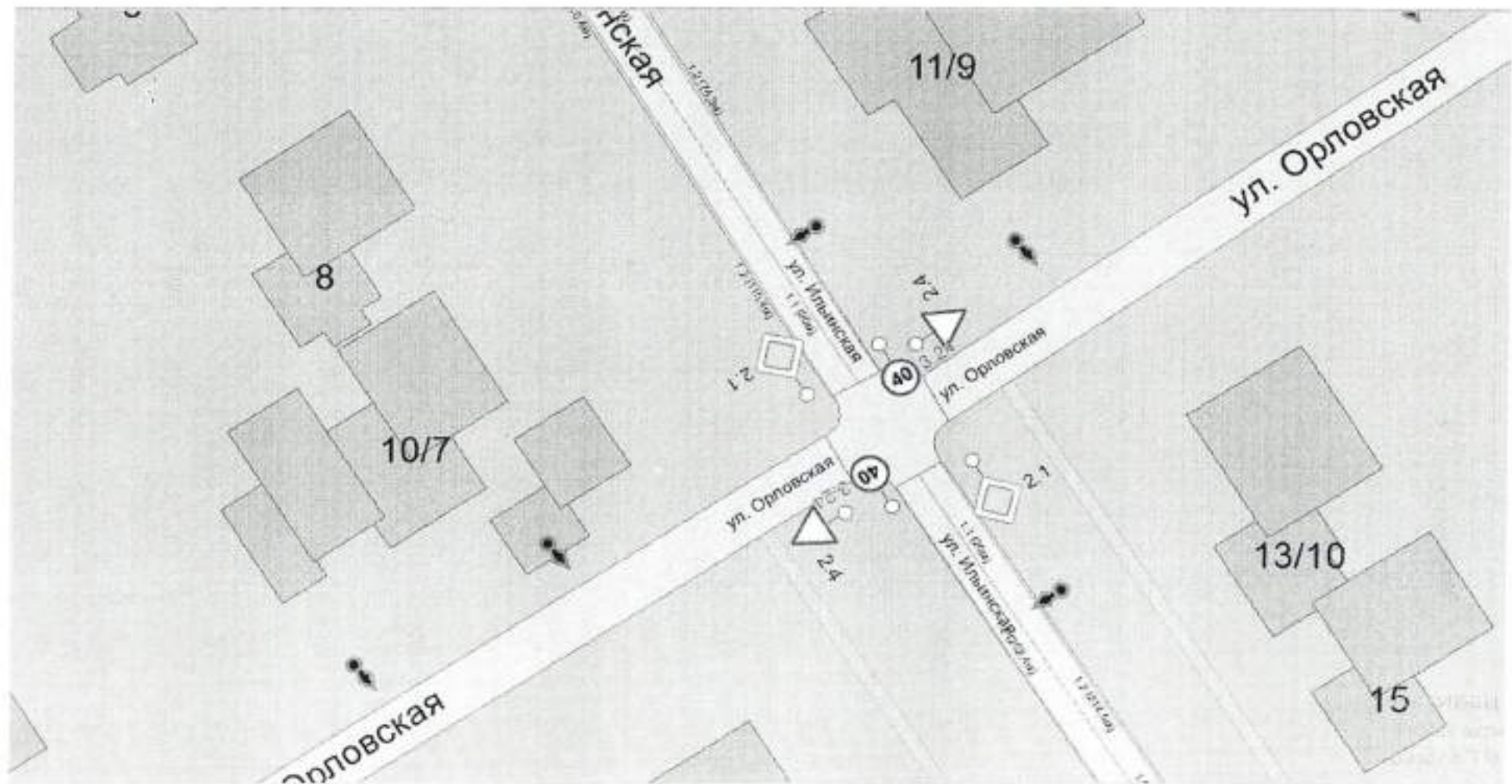
Дополнить дорожными знаками 3.24 «Ограничение максимальной скорости 40» в количестве 8 шт. по ул. Ильинская от д. № 5 до пересечения автомобильной дороги по улице Центральная г. Старый Оскол.



Приложение 21  
к постановлению администрации  
Старооскольского городского округа  
от «12» 05 2026 г. № 1497

Схема

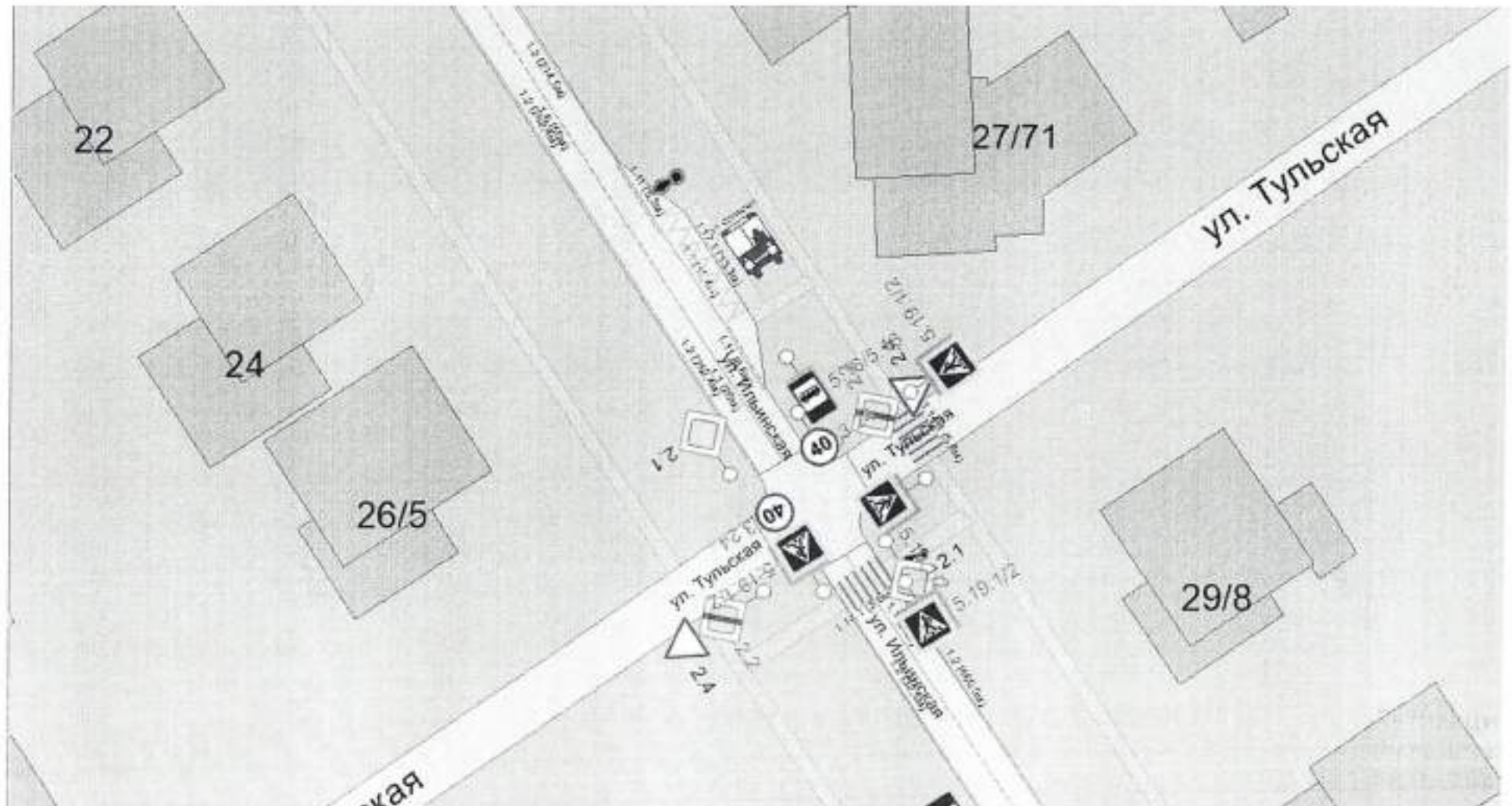
Дополнить дорожными знаками 3.24 «Ограничение максимальной скорости 40» в количестве 8 шт. по ул. Ильинская от д. № 5 до пересечения автомобильной дороги по улице Центральная г. Старый Оскол.



Приложение 22  
к постановлению администрации  
Старооскольского городского округа  
от «12» 05 2026 г. № 1497

Схема

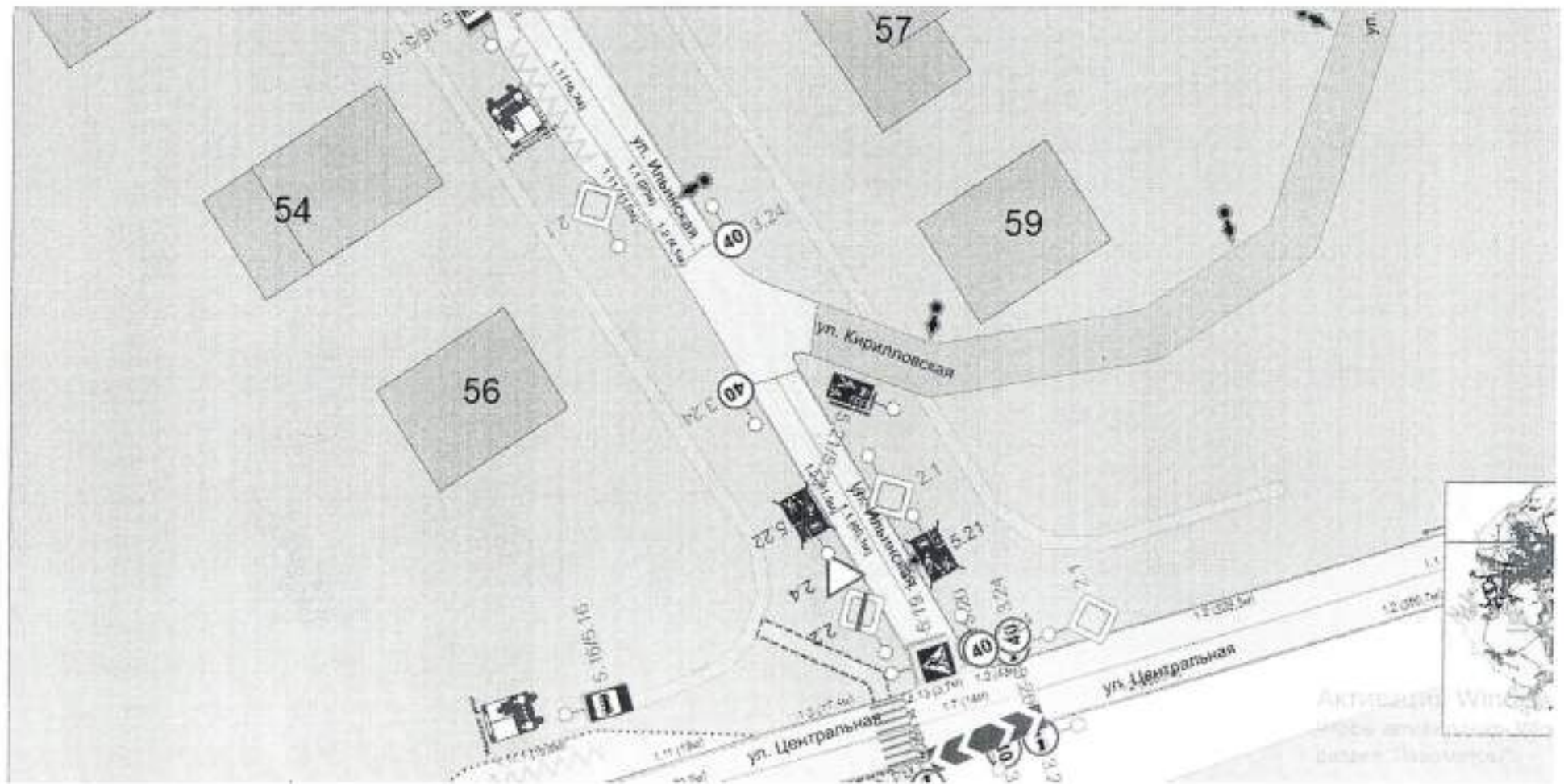
Дополнить дорожными знаками 3.24 «Ограничение максимальной скорости 40» в количестве 8 шт. по улице Ильинская от д. № 5 до пересечения автомобильной дороги по улице Центральная г. Старый Оскол.



Приложение 23  
к постановлению администрации  
Старооскольского городского округа  
от «13» 05 2026 г. №1497

Схема

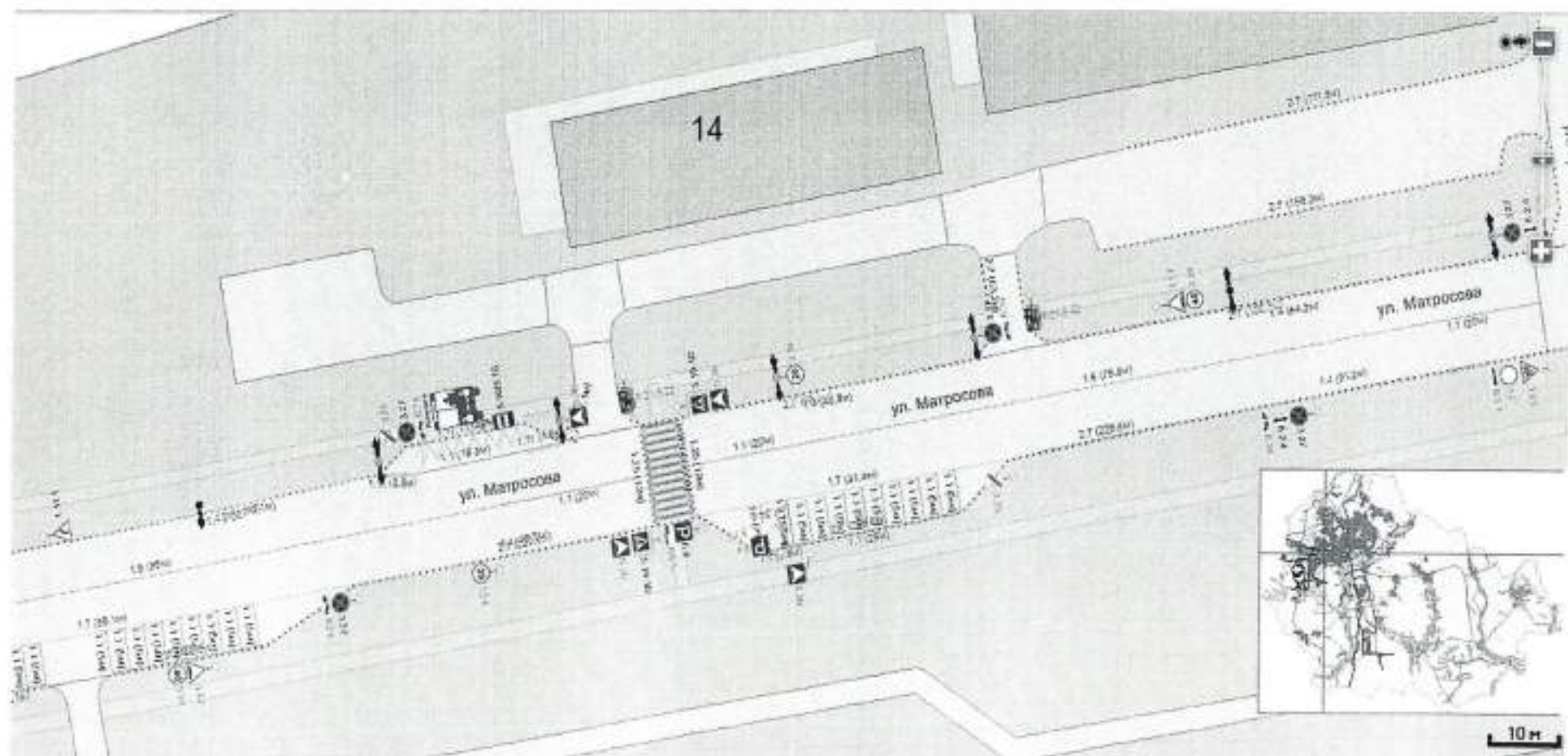
Дополнить дорожными знаками 3.24 «Ограничение максимальной скорости 40» в количестве 8 шт. по улице Ильинская от д. № 5 до пересечения автомобильной дороги по улице Центральной г. Старый Оскол.



Приложение 24  
к постановлению администрации  
Старооскольского городского округа  
от «12» 05 2026 г. № 1497

**Схема**

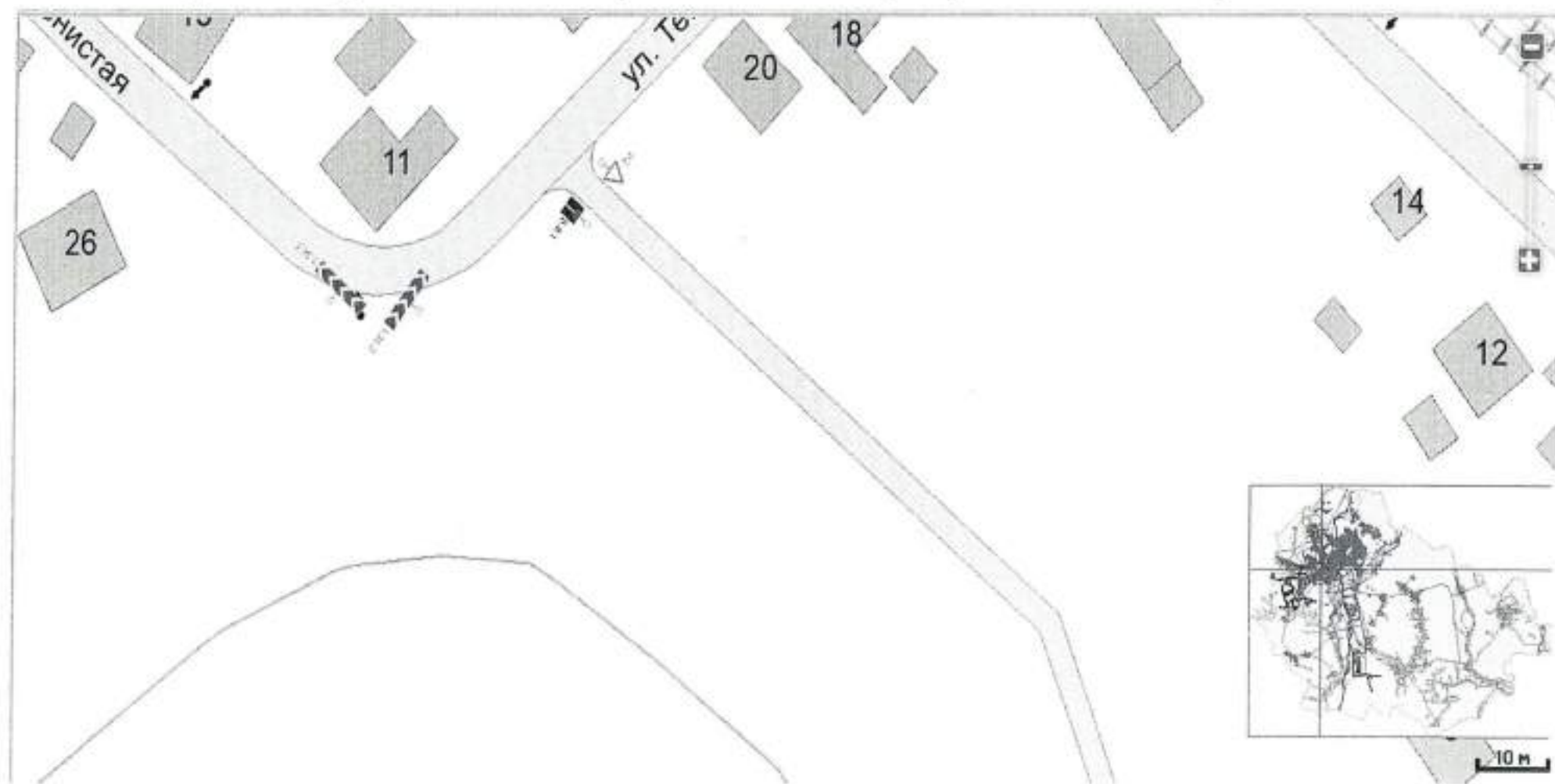
Дополнить дорожными знаками 1.17 «Искусственная неровность», 5.20 «Искусственная неровность», 5.19.1/2 «Пешеходный переход» в количестве 2 шт. 3.24 «Ограничение максимальной скорости» в количестве 4 шт. с нанесением горизонтальной разметки 1.25 (обозначение искусственной неровности), 1.14.1 (обозначает пешеходный переход) в мкр. Набережный, д. № 14, г. Старый Оскол.



Приложение 25  
к постановлению администрации  
Старооскольского городского округа  
от «12» 05 2026 г. № 1497

Схема

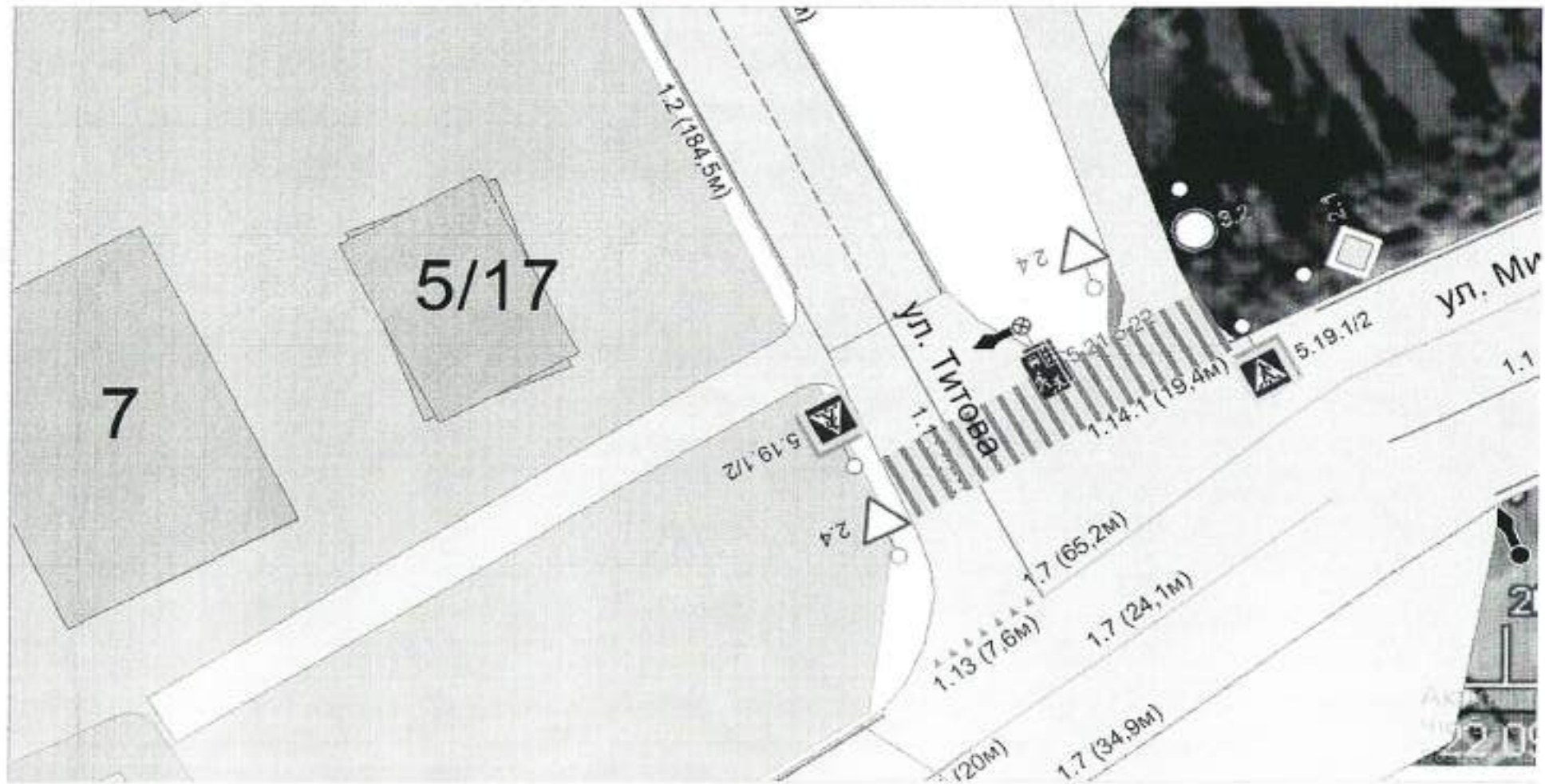
Дополнить дорожным знаком 6.8.1 «Тупик» на выезде со стороны улицы Тенистая, г. Старый Оскол.



Приложение 26  
к постановлению администрации  
Старооскольского городского округа  
от «12» 05 2026 г. №1497

Схема

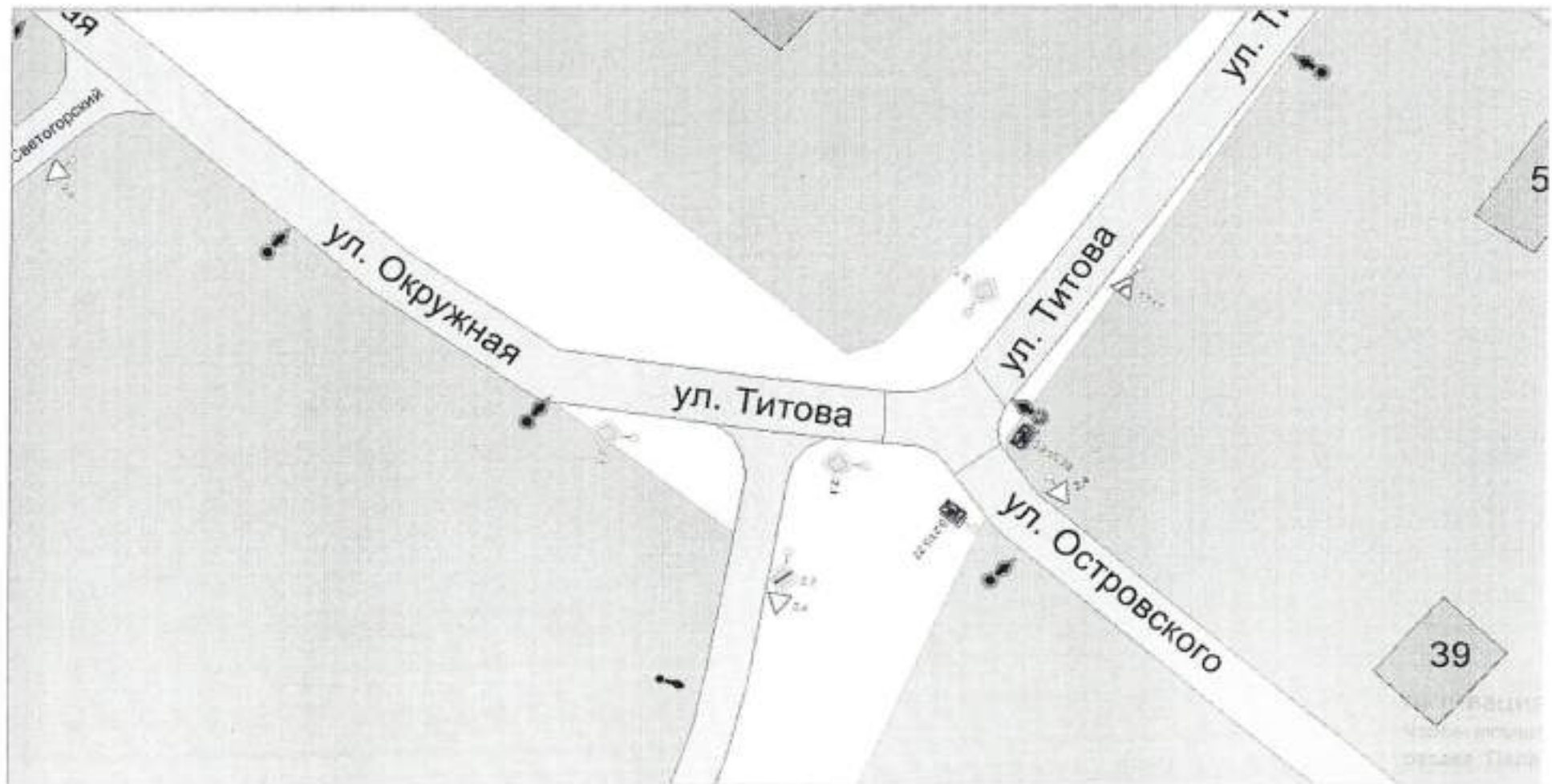
Дополнить дорожным знаком 5.21 «Жилая зона», 5.22 «Конец жилой зоны» по ул. Титова с пересечением автомобильной дороги по ул. Мира, г. Старый Оскол.



Приложение 27  
к постановлению администрации  
Старооскольского городского округа  
от «12» 05 2026 г. № 1497

**Схема**

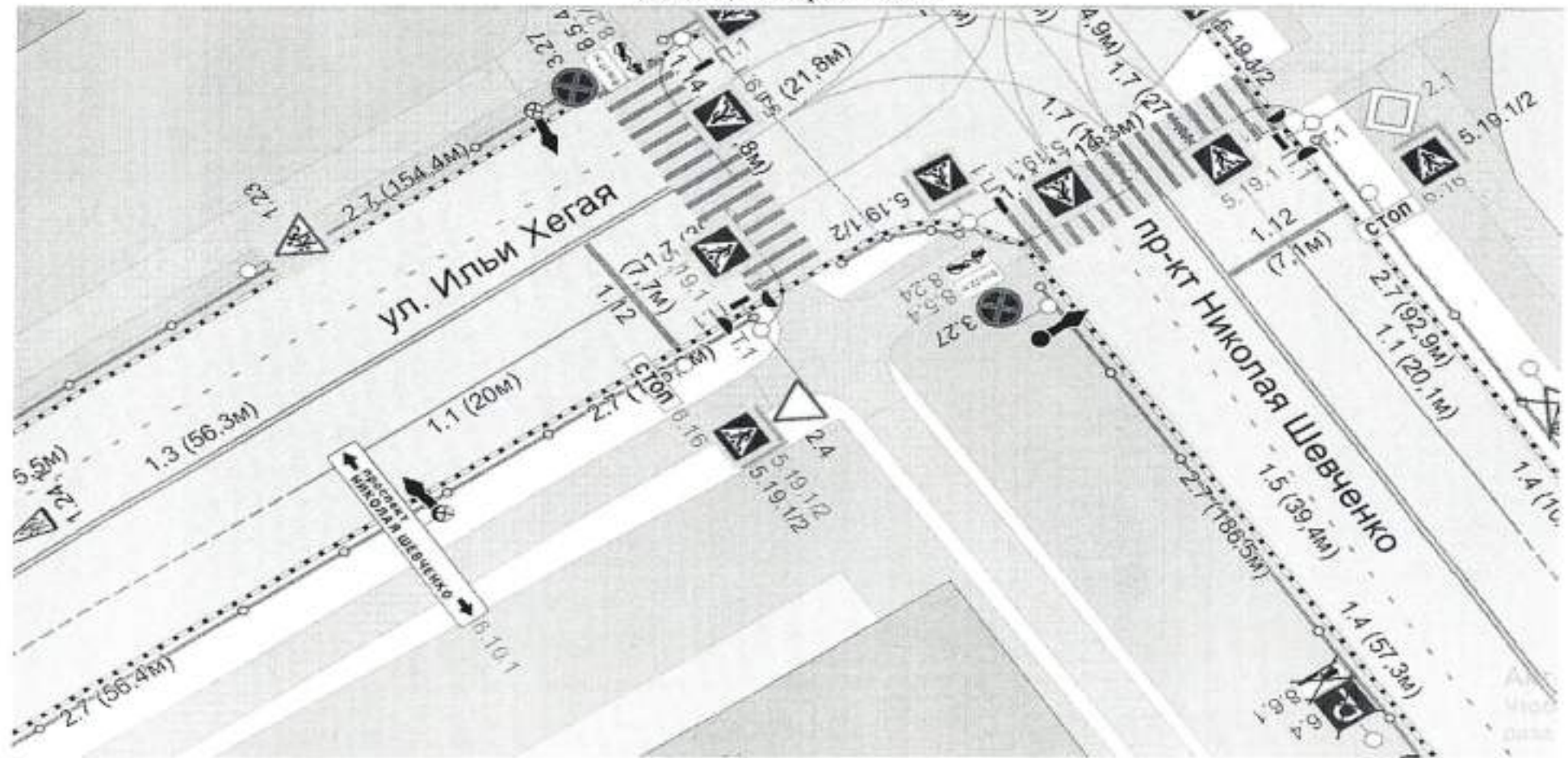
Дополнить дорожным знаком 5.21 «Жилая зона», 5.22 «Конец жилой зоны» по ул. Титова с пересечением автомобильной дороги по ул. Мира, г. Старый Оскол.



Приложение 28  
к постановлению администрации  
Старооскольского городского округа  
от «12» 05 2026 г. № 1497

**Схема**

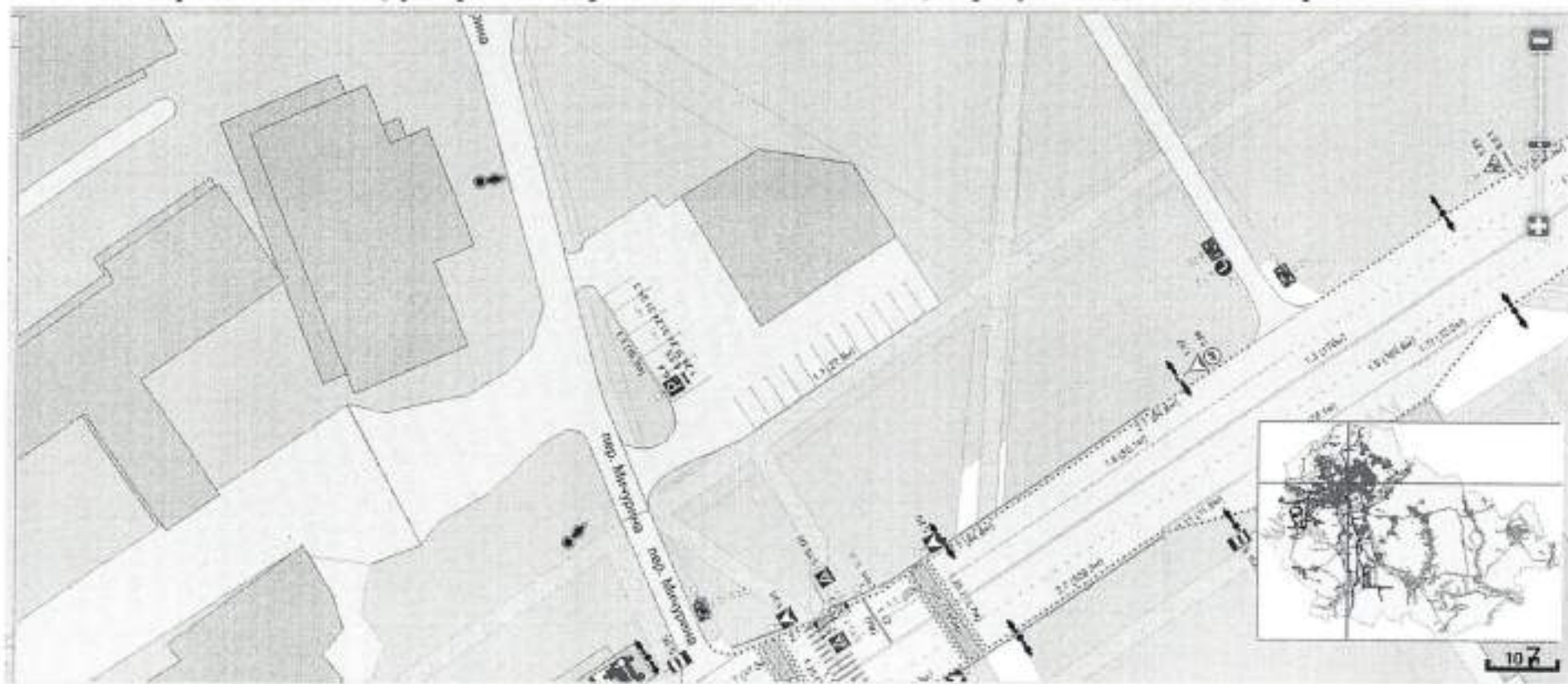
Дополнить дорожными знаками 3.28 «Стоянка запрещена», 8.5.4 «Время действия» (10.00 ч.- 22.00 ч.) по адресу: мкр. Лесной д. № 10, г. Старый Оскол



Приложение 29  
к постановлению администрации  
Старооскольского городского округа  
от «12» 05 2026 г. № 1497

**Схема**

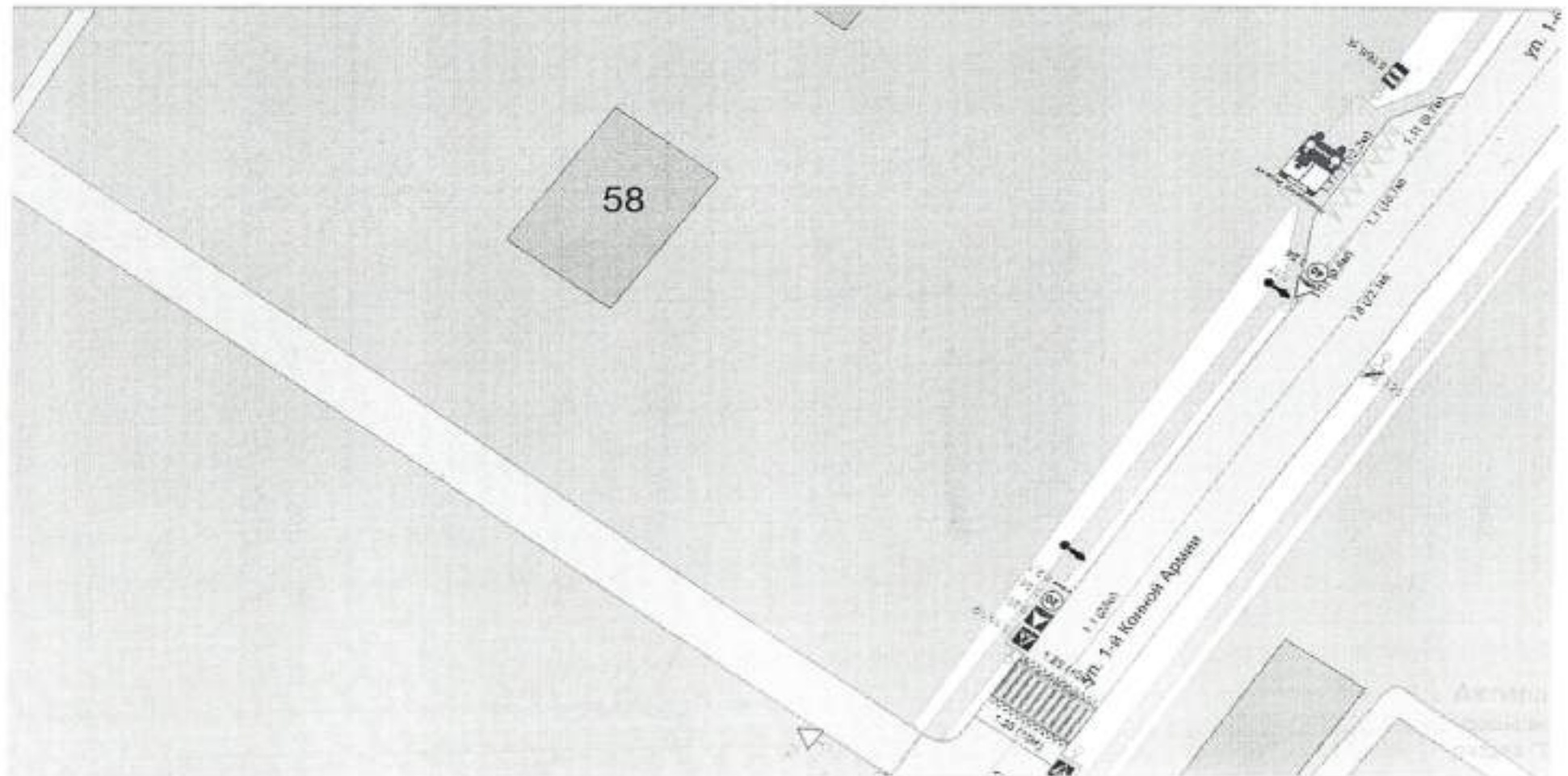
Дополнить дорожными знаками 6.4.17д «Парковка для инвалидов», 8.3.3 «Направления действий» с нанесением горизонтальной разметки 1.24.3 (дублирование дорожного знака «Инвалиды») мкр. Буденого, д. № 9А, г. Старый Оскол



Приложение 30  
к постановлению администрации  
Старооскольского городского округа  
от «12» 05 2026 г. № 1497

**Схема**

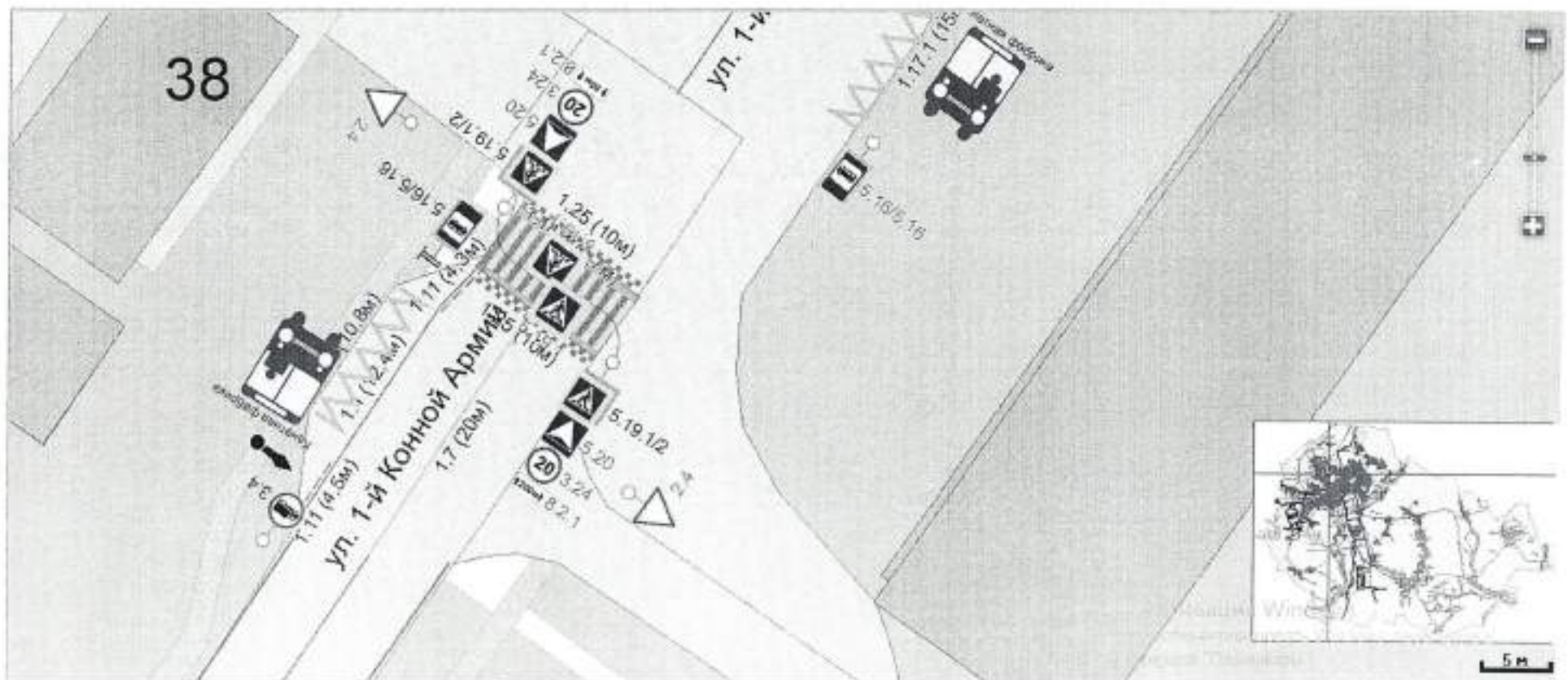
Дополнить дорожными знаками 1.17 «Искусственная неровность», 5.20 «Искусственная неровность», 5.19.1/2 «Пешеходный переход», 3.24 «Ограничение максимальной скорости», 3.25 «Конец зоны ограничения максимальной скорости» с нанесением горизонтальной разметкой 1.25 (обозначение искусственной неровности), 1.14.1 (обозначает пешеходный переход), для установки приподнятого пешеходного переходом по ул. 1-й Конной Армии, напротив дома № 45 Б, вблизи автобусной остановки «Заречный», г. Старый Оскол



Приложение 31  
к постановлению администрации  
Старооскольского городского округа  
от «12» 05 2026 г. №1497

**Схема**

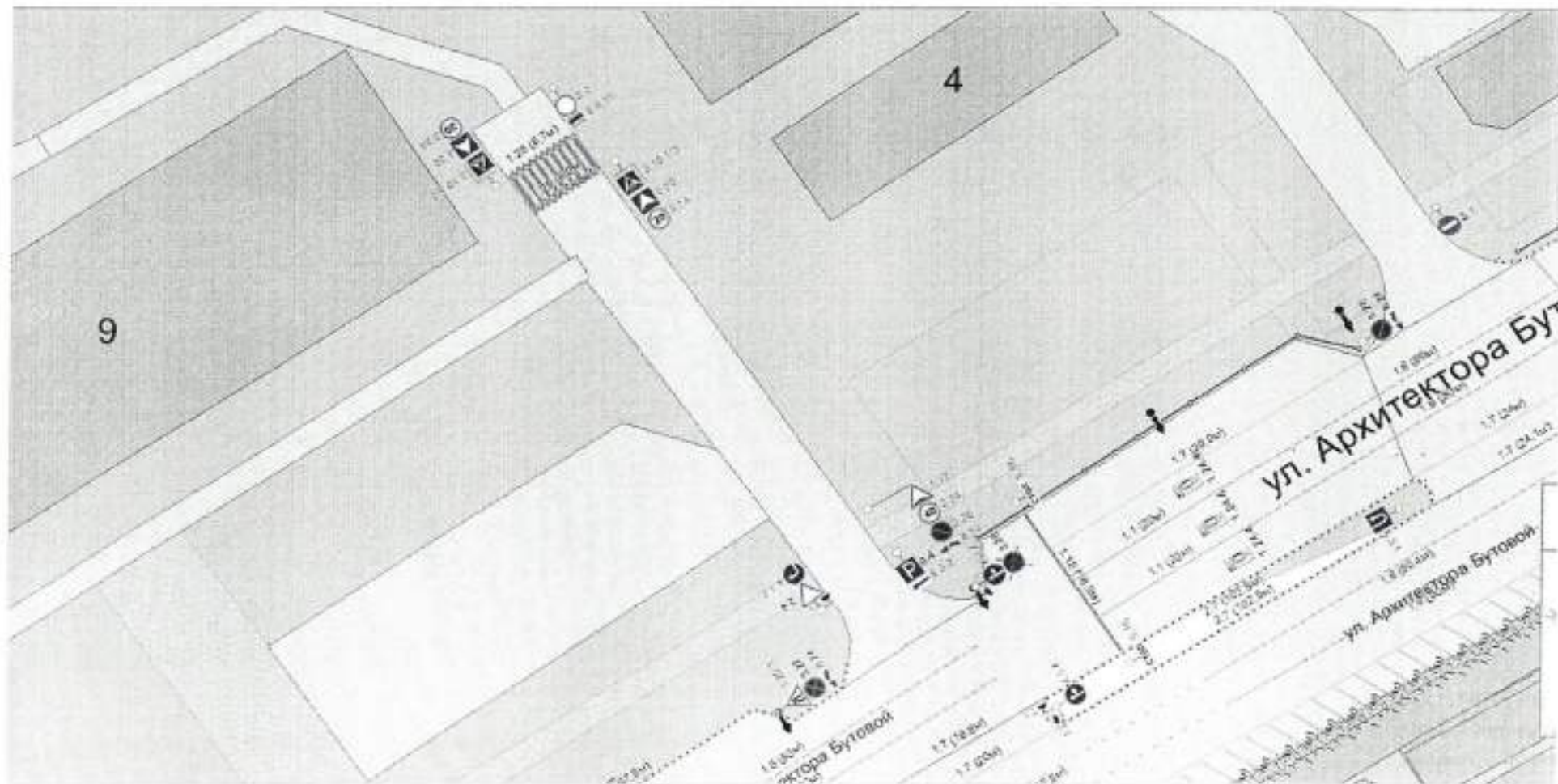
Дополнить дорожными знаками 1.17 «Искусственная неровность», 5.20 «Искусственная неровность», 5.19.1, 5.19.2 «Пешеходный переход», 3.24 «Ограничение максимальной скорости», 3.25 «Конец зоны ограничения максимальной скорости» с нанесением горизонтальной разметкой 1.25 (обозначение искусственной неровности), 1.14.1 (пешеходный переход), для установки приподнятого пешеходного переходом по ул. 1-й Конной Армии, д. № 45, автобусная остановка «Канатная Фабрика», г. Старый Оскол.



Приложение 32  
к постановлению администрации  
Старооскольского городского округа  
от «12» 05 2026 г. № 1497

**Схема**

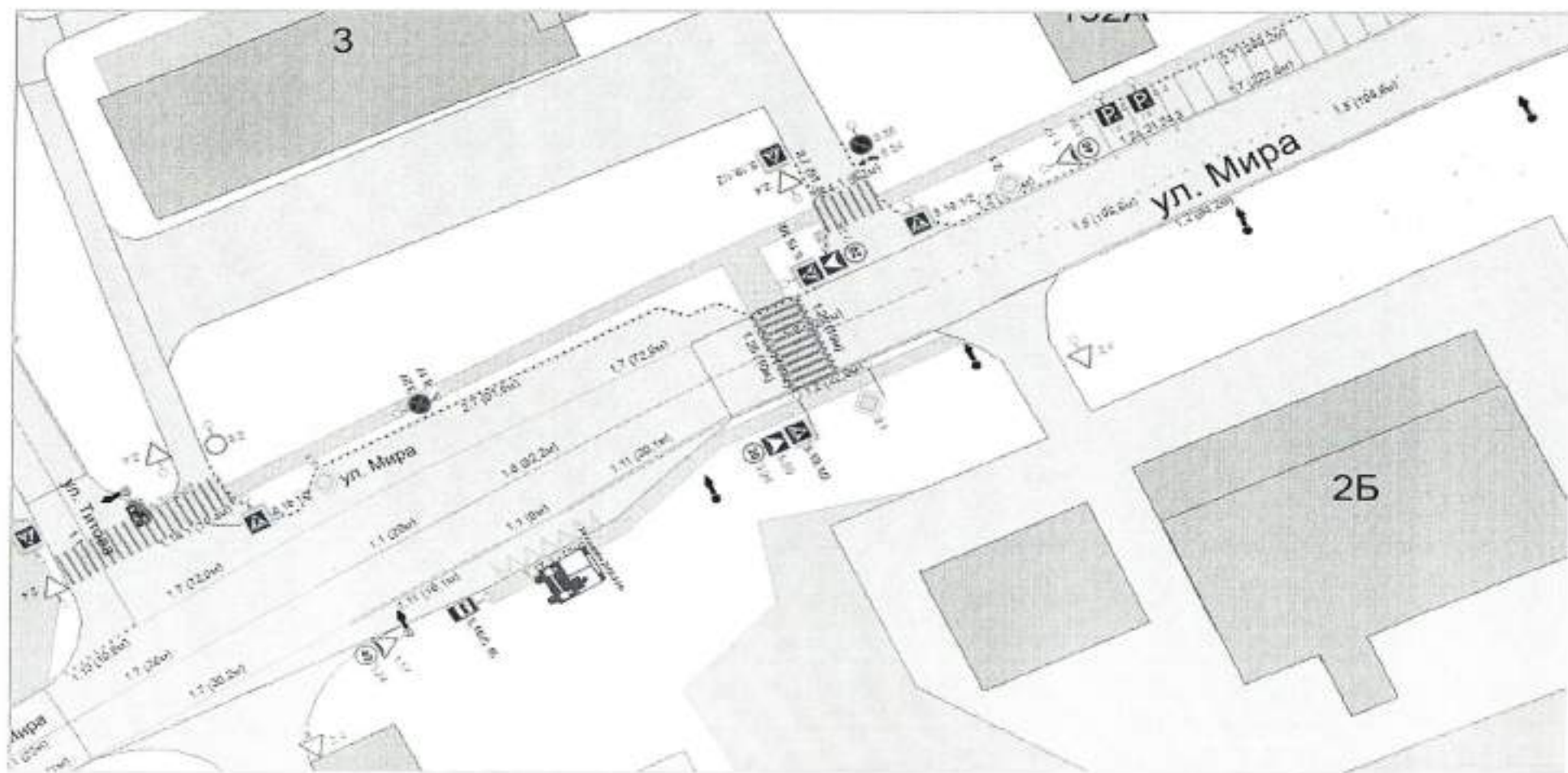
Дополнить дорожными знаками 2.5 «Движение без остановки запрещено» (с внутренней стороны заезда и с наружной стороны заезда), 5.7.1 «Выезд на дорогу с односторонним движением» при выезде на ул. Архитектора Бутовой, в районе дома № 9 (здание автовокзала), г. Старый Оскол



Приложение 33  
к постановлению администрации  
Старооскольского городского округа  
от «2» 05 2026 г. № 1497

Схема

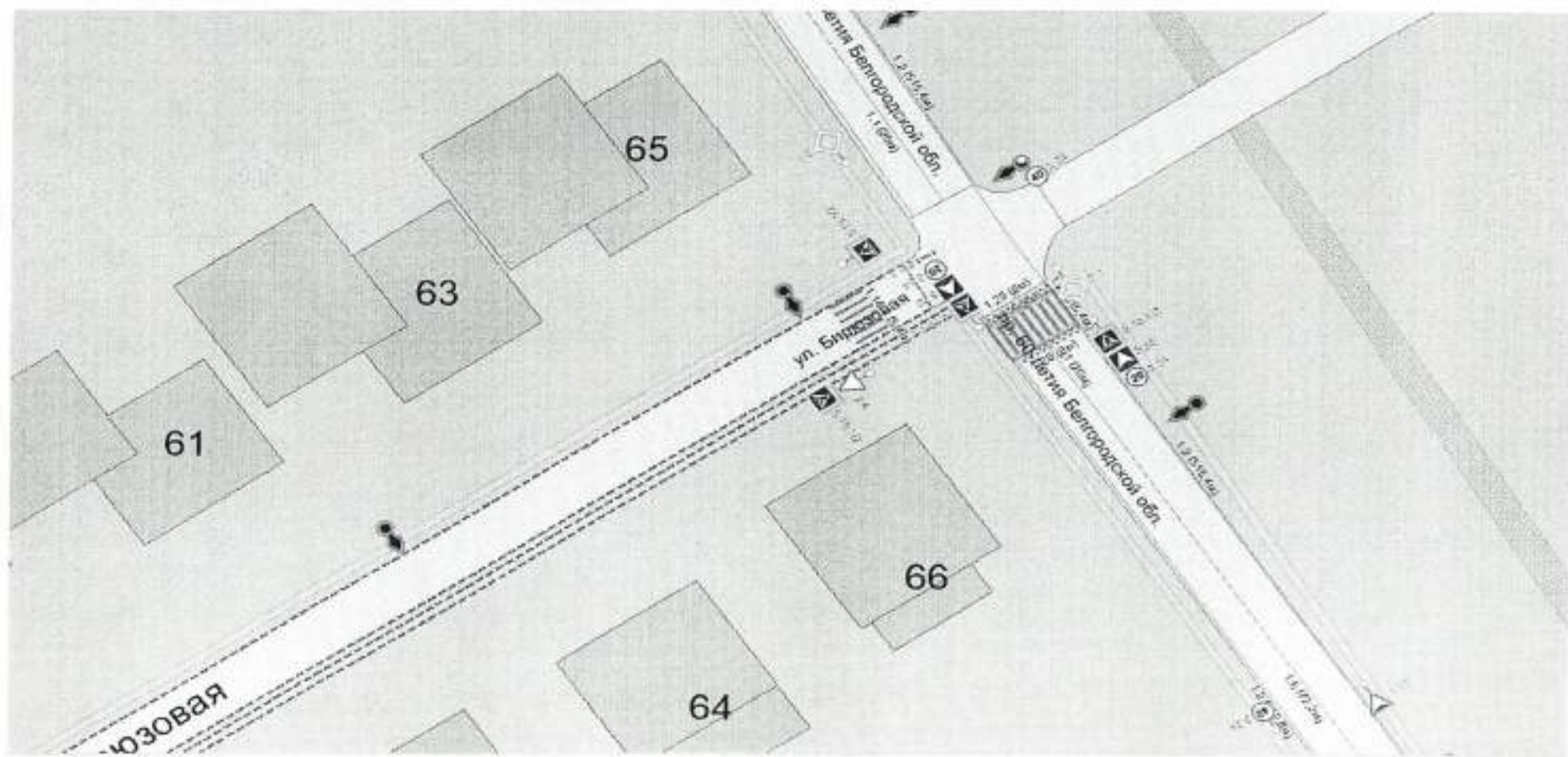
Дополнить дорожными знаками 1.17 «Искусственная неровность», 5.20 «Искусственная неровность», 5.19.1/2 «Пешеходный переход», 3.24 «Ограничение максимальной скорости», 3.25 «Конец зоны ограничения максимальной скорости» с нанесением горизонтальной дорожной разметки 1.25 (обозначение искусственной неровности), 1.14.1 (обозначает пешеходный переход) по ул. Мира, для установки приподнятого пешеходного перехода напротив стадиона «Труд», г. Старый Оскол



Приложение 34  
к постановлению администрации  
Старооскольского городского округа  
от «12» 05 2026 г. №1497

**Схема**

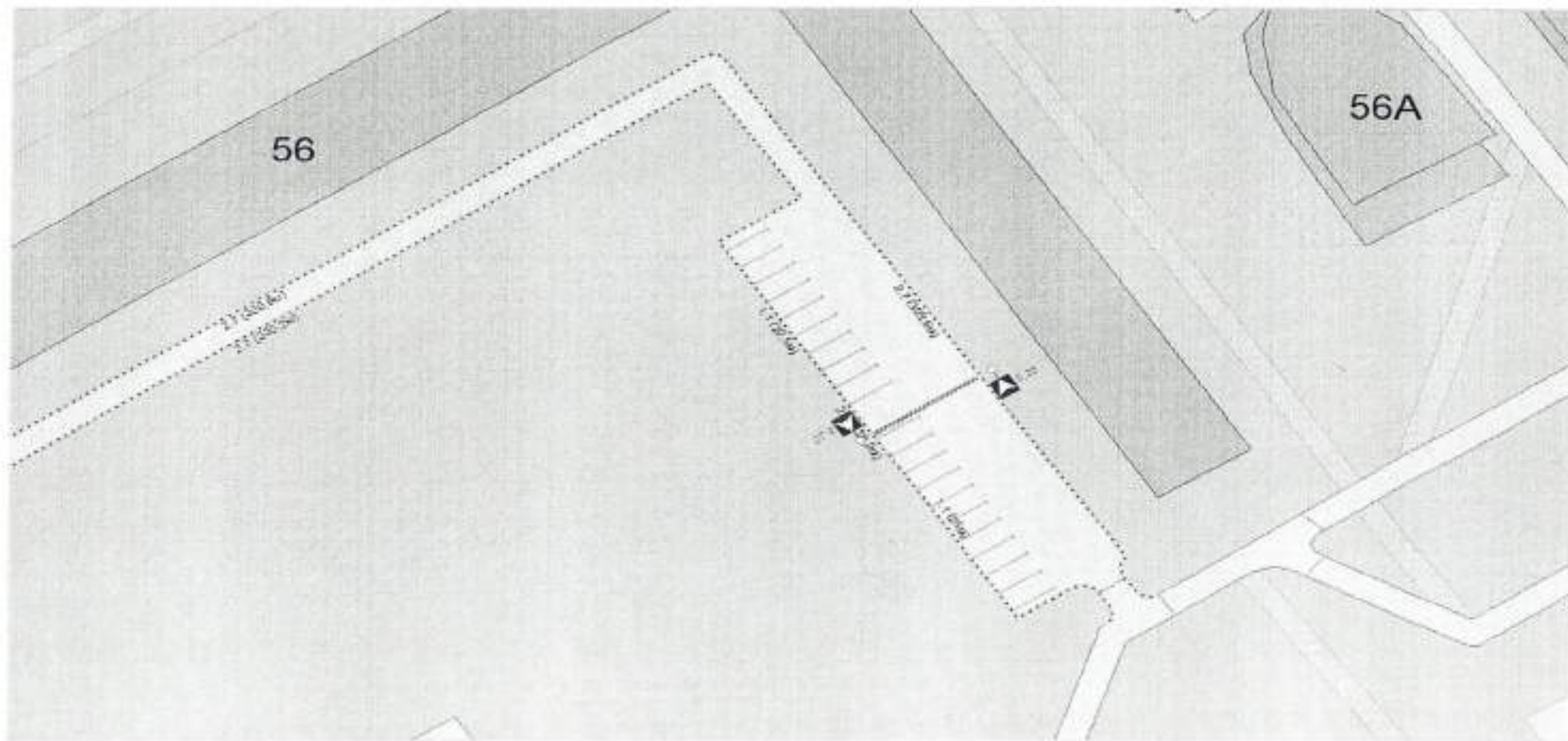
Дополнить дорожными знаками 1.17 «Искусственная неровность», 5.20 «Искусственная неровность», 5.19.1/2 «Пешеходный переход», 3.24 «Ограничение максимальной скорости», 3.25 «Конец зоны ограничения максимальной скорости» с нанесением горизонтальной дорожной разметки 1.25 (обозначение искусственной неровности), 1.14.1 (обозначает пешеходный переход) по проспекту 60-летия Белгородской области для установки приподнятого пешеходного перехода в районе д. № 66, г. Старый Оскол.



Приложение 35  
к постановлению администрации  
Старооскольского городского округа  
от «12» 05 2026 г. № 1497

### Схема

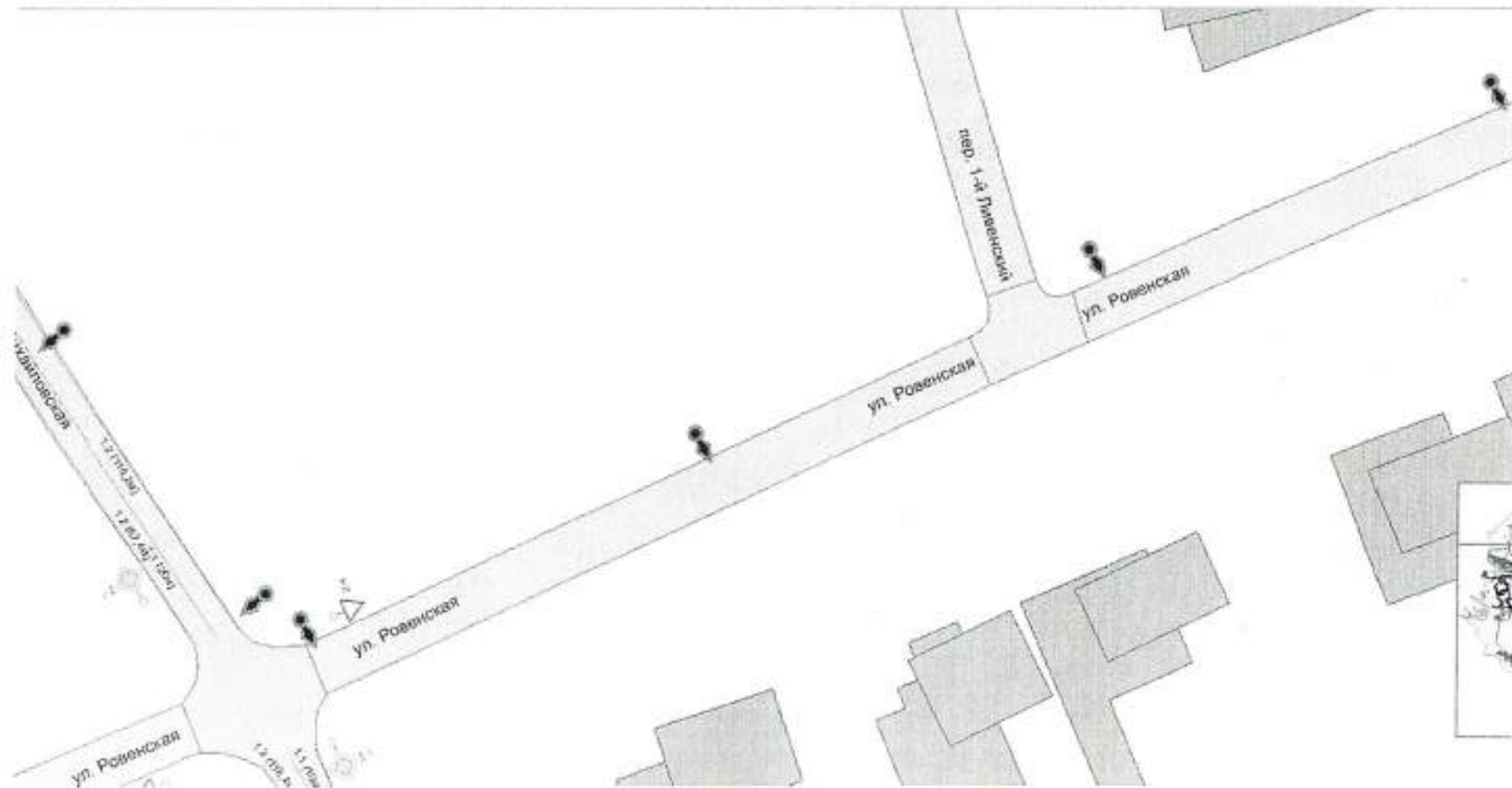
Дополнить дорожными знаками 1.17 «Искусственная неровность», 5.20 «Искусственная неровность», 3.24 «Ограничение максимальной скорости» с нанесением горизонтальной дорожной разметки 1.25 (обозначение искусственной неровности) для установки искусственной дорожной неровности в мкр. Олимпийский д. 56 в районе подъезда №14, г. Старый Оскол.



Приложение 36  
к постановлению администрации  
Старооскольского городского округа  
от «18» 05 2026 г. № 1497

**Схема**

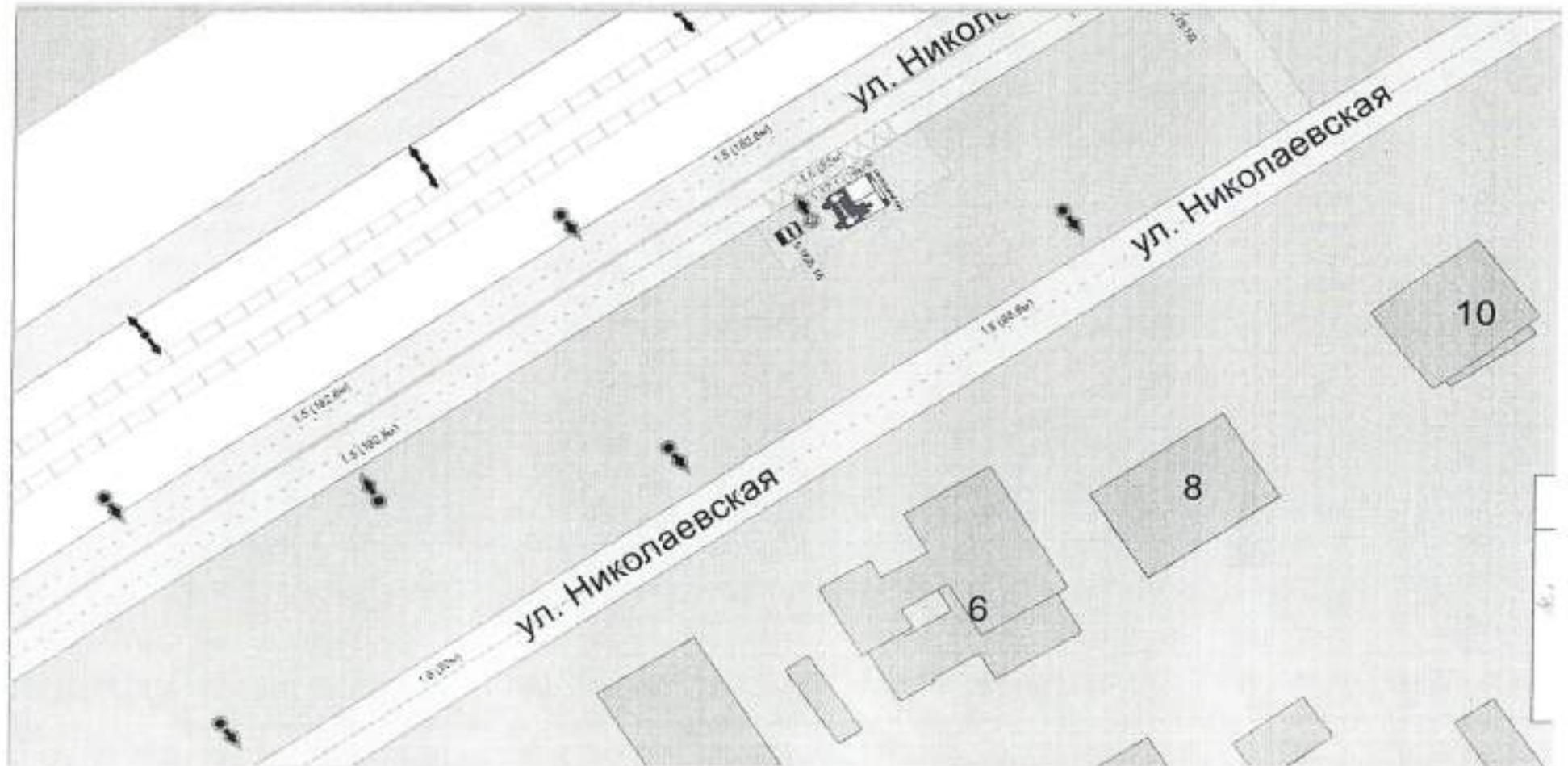
Демонтировать дорожные знаки 5.21 «Жилая зона», 5.22 «Конец жилой зоны» по ул. Ровенская, г. Старый Оскол.



Приложение 37  
к постановлению администрации  
Старооскольского городского округа  
от «12» 05 2026 г. № 1497

Схема

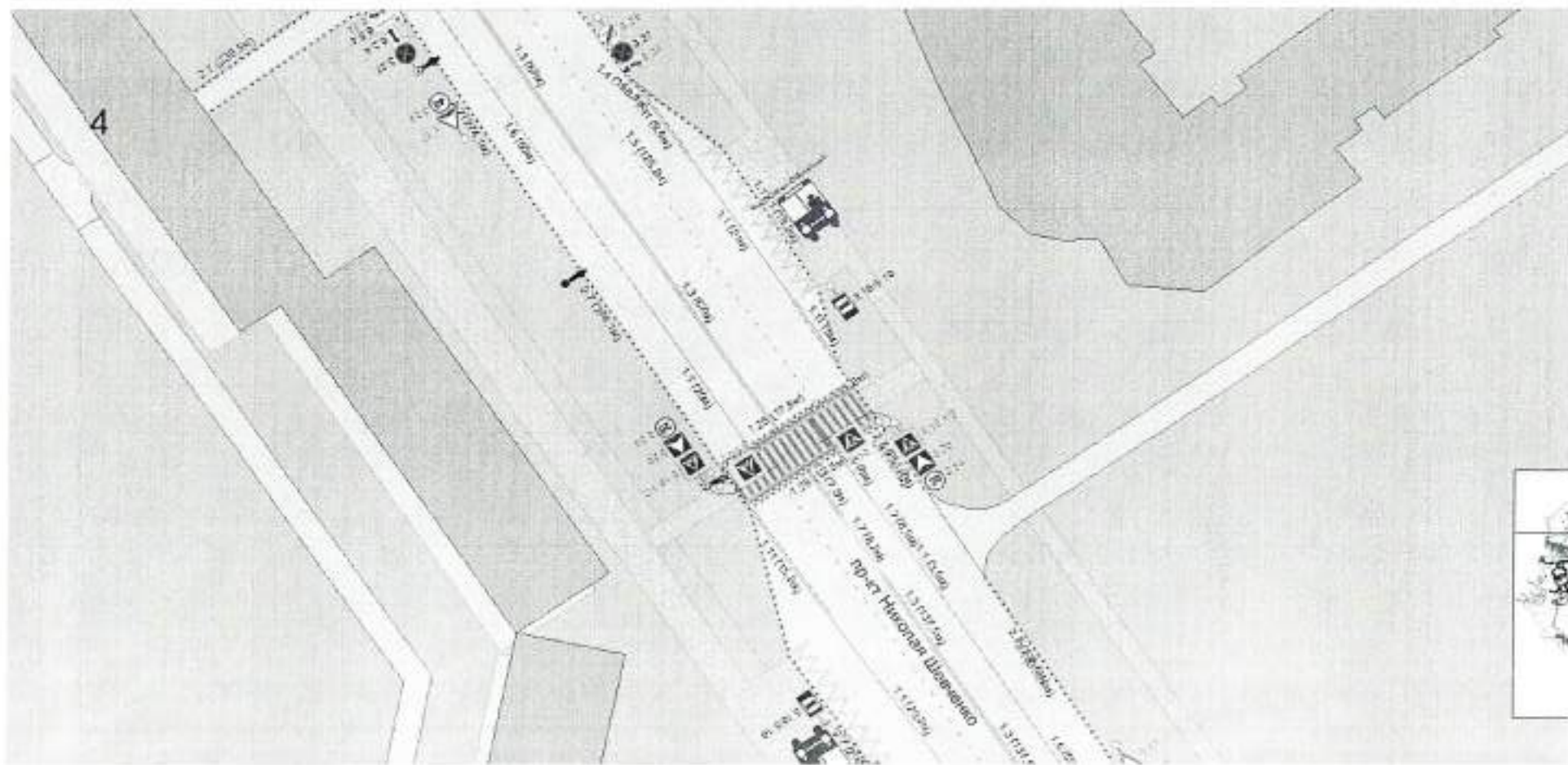
Дополнить дорожным знаком 5.16 «Место остановки автобуса и (или) троллейбуса» с нанесением горизонтальной дорожной разметки 1.17.1 (цвет желтый- обозначает места остановок маршрутных транспортных средств и стоянок транспортных средств), 1.25 (обозначение искусственной неровности), 1.14.1 (обозначает пешеходный переход) по ул. Николаевская в районе д. № 6, г. Старый Оскол.



Приложение 38  
к постановлению администрации  
Старооскольского городского округа  
от «12» 05 2026 г. № 1497

**Схема**

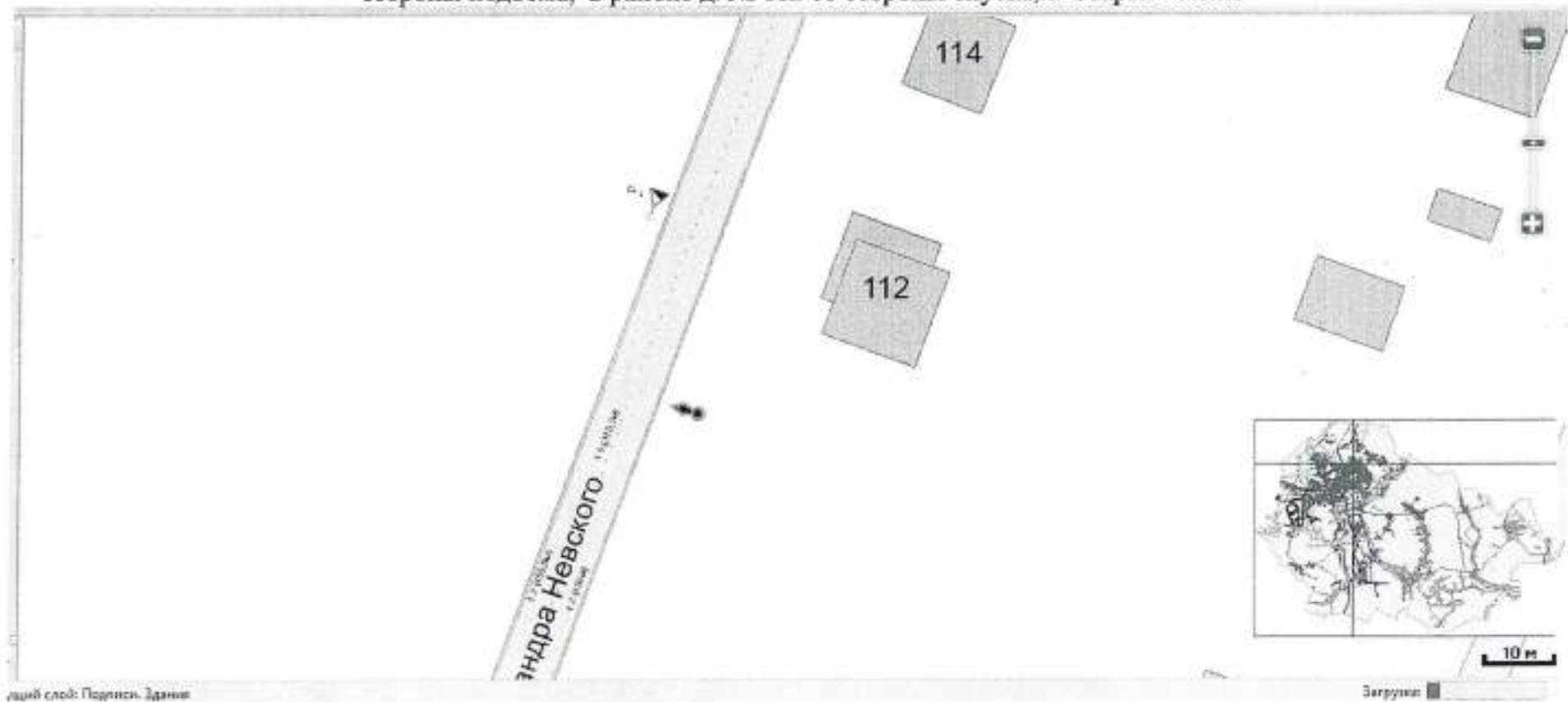
Дополнить дорожными знаками 1.17 «Искусственная неровность», 5.20 «Искусственная неровность», 5.19.1/2 «Пешеходный переход», 3.24 «Ограничение максимальной скорости», 3.25 «Конец зоны ограничения максимальной скорости» с нанесением горизонтальной дорожной разметки для установки приподнятого пешеходного перехода между мкр. Юбилейный, мкр. Центральный и пр-том Н. Шевченко, г. Старый Оскол



Приложение 39  
к постановлению администрации  
Старооскольского городского округа  
от «12» 05 2026 г. № 1497

**Схема**

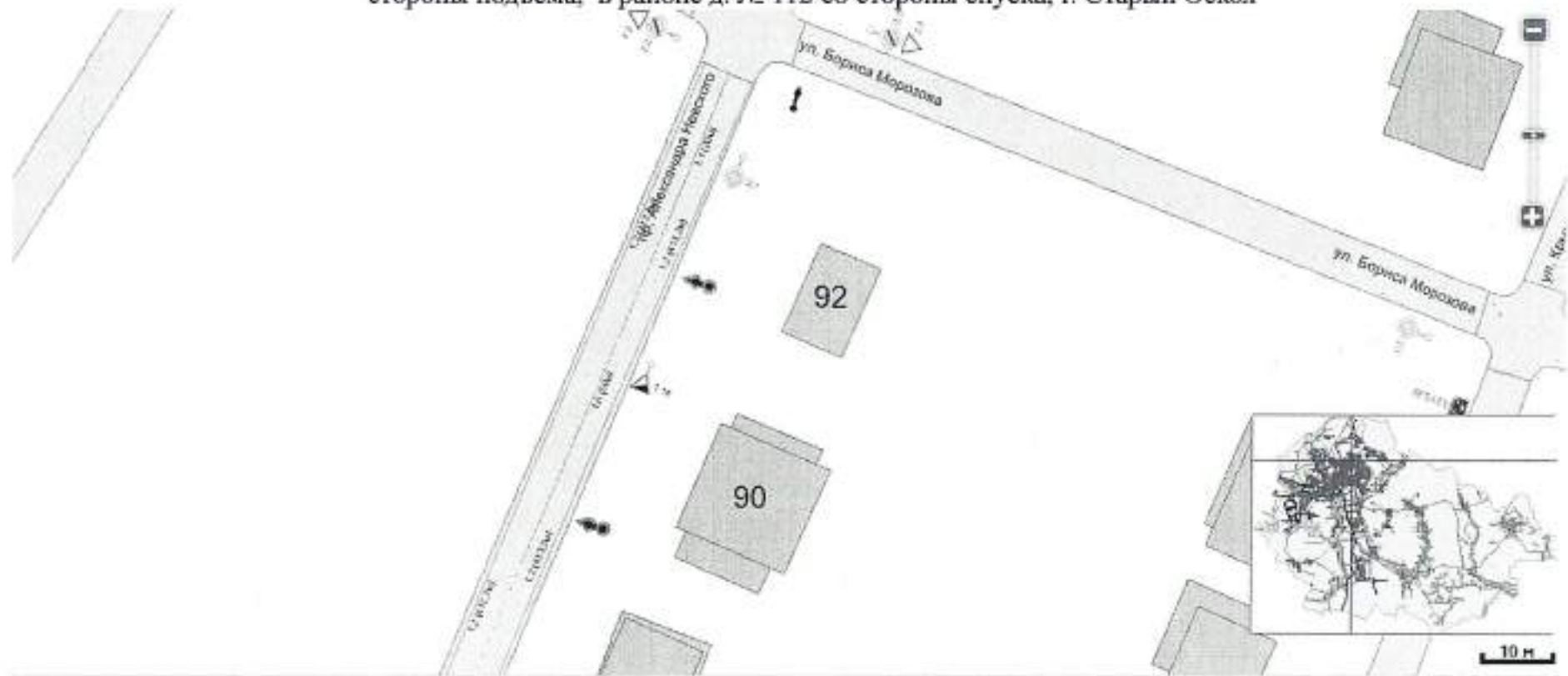
Дополнить дорожными знаками 1.14 «Крутой подъем», 1.13 «Крутой спуск» по пр-кту Александра Невского в районе д. № 92 со стороны подъема, в районе д. № 112 со стороны спуска, г. Старый Оскол



Приложение 40  
к постановлению администрации  
Старооскольского городского округа  
от «12» 05 2026 г. № 1497

Схема

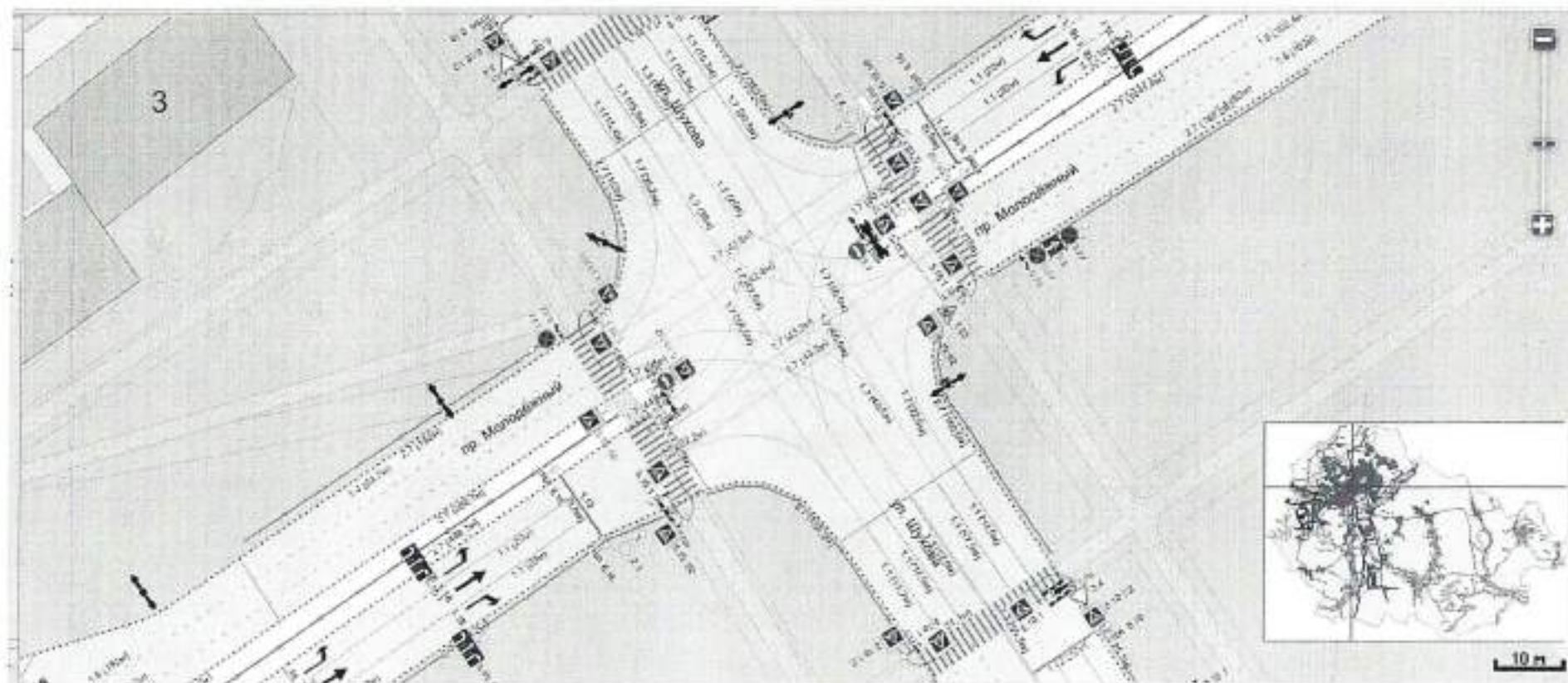
Дополнить дорожными знаками 1.14 «Крутой подъем», 1.13 «Крутой спуск» по пр-кту Александра Невского в районе д. № 92 со стороны подъема, в районе д. № 112 со стороны спуска, г. Старый Оскол



Приложение 41  
к постановлению администрации  
Старооскольского городского округа  
от «12» 05 2026 г. № 1497

**Схема**

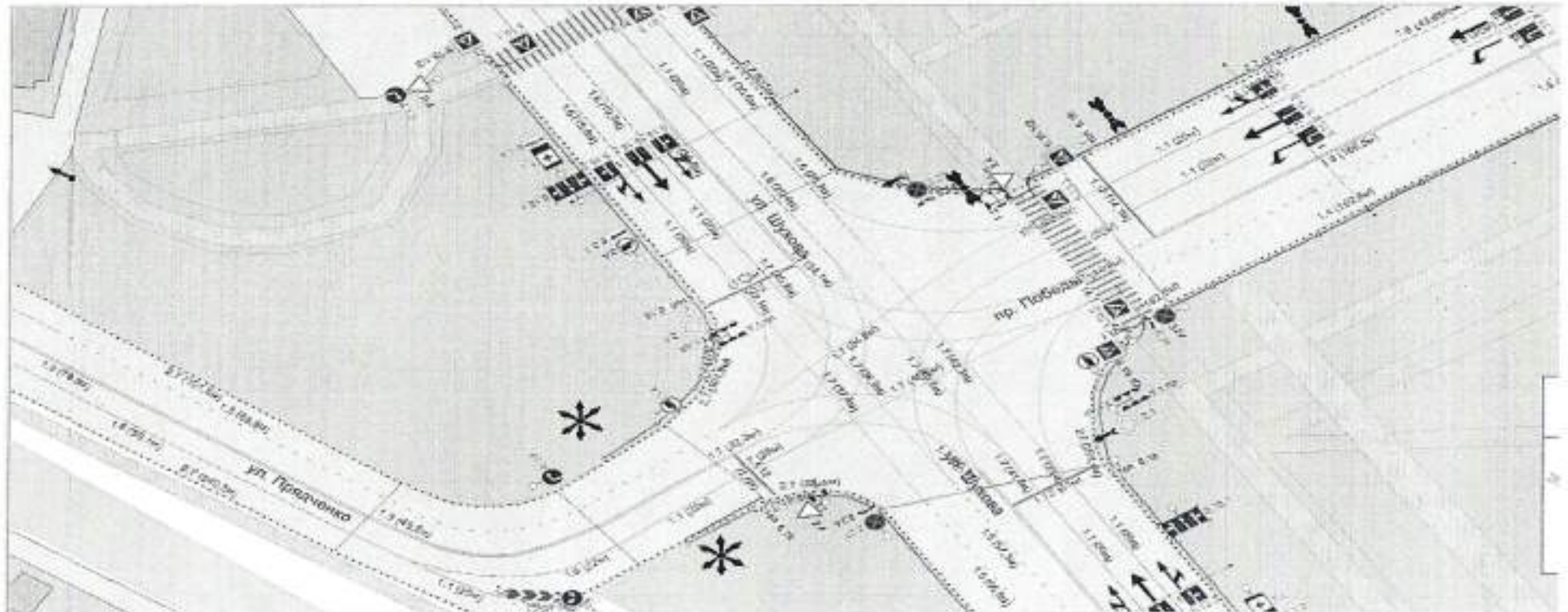
Дополнить горизонтальной дорожной разметкой 1.7 (обозначает полосы движения в пределах перекрестка) на перекрестке с пересечением ул. Шухова – пр-кта Молодежный, г. Старый Оскол



Приложение 42  
к постановлению администрации  
Старооскольского городского округа  
от «12» 05 2026 г. № 1497

**Схема**

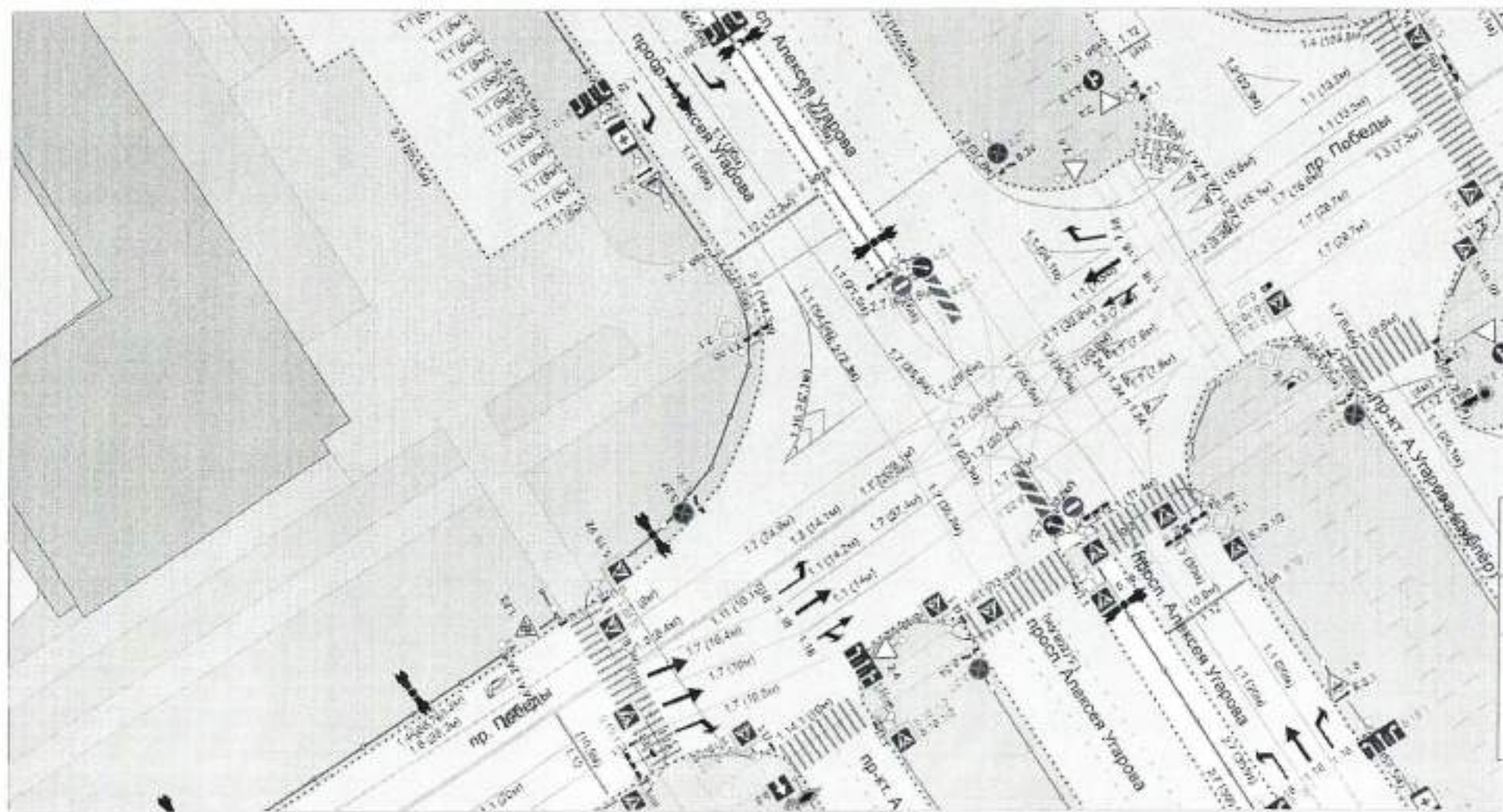
Дополнить горизонтальной дорожной разметкой 1.7 (обозначает полосы движения в пределах перекрестка) на перекрестке с пересечением ул. Шухова – ул. Прядченко – пр-кта Победы, г. Старый Оскол



Приложение 43  
к постановлению администрации  
Старооскольского городского округа  
от «12» 05 2026 г. № 1497

**Схема**

Дополнить горизонтальной дорожной разметкой 1.7 (полосы движения в пределах перекрестка) на перекрестке с пересечением проспекта Победы- пр-т А. Угарова, г. Старый Оскол





Приложение 45  
к постановлению администрации  
Старооскольского городского округа  
от «12» 05 2026 г. № 1497

Схема

Дополнить горизонтальной дорожной разметкой 1.7 (полосы движения в пределах перекрестка) на перекрестке с пересечением с пр-м А. Угарова – ул. Архитектора Бутовой, г. Старый Оскол



Приложение 46  
к постановлению администрации  
Старооскольского городского округа  
от «12» 05 2026 г. № 1497

### Схема

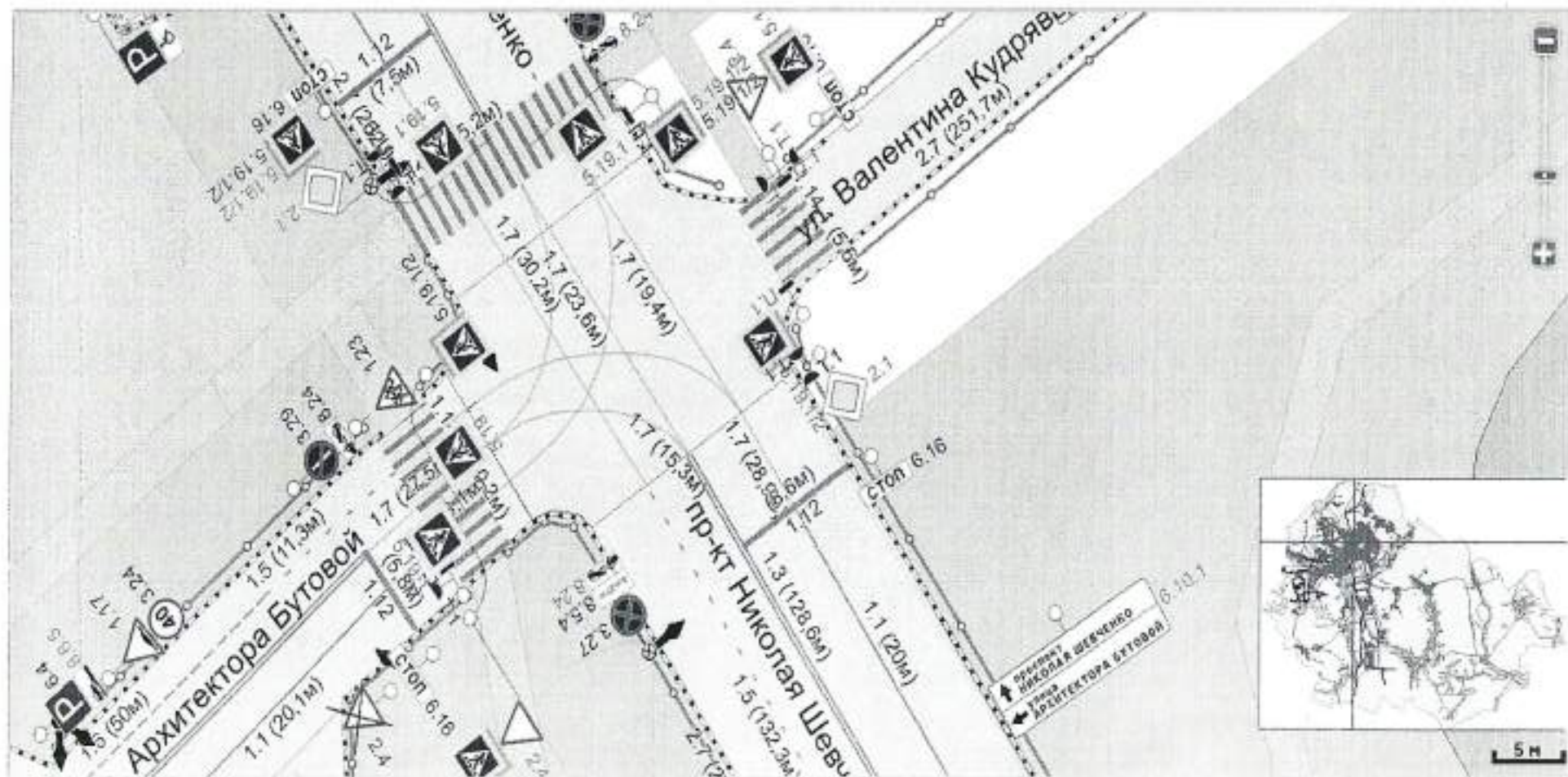
Дополнить горизонтальной дорожной разметкой 1.7 (полосы движения в пределах перекрестка) на перекрестке с пересечением пр-кт Комсомольский – ул. Пролетарская, г. Старый Оскол



Приложение 47  
к постановлению администрации  
Старооскольского городского округа  
от «12» 05 2026 г. № 1497

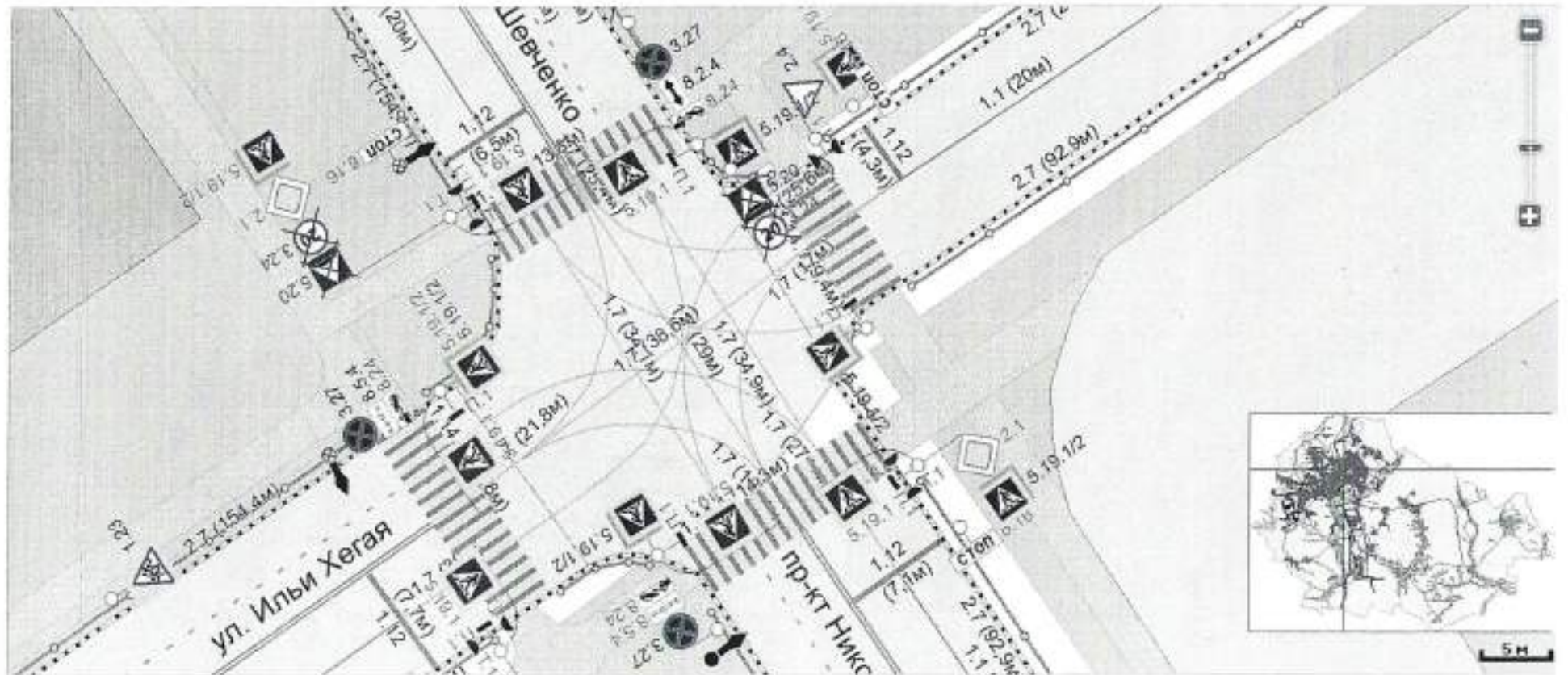
### Схема

Дополнить горизонтальной дорожной разметкой 1.7 (полосы движения в пределах перекрестка) на перекрестке с пересечением проспекта Н. Шевченко- ул. Архитектора Бутовой, г. Старый Оскол.



### Схема

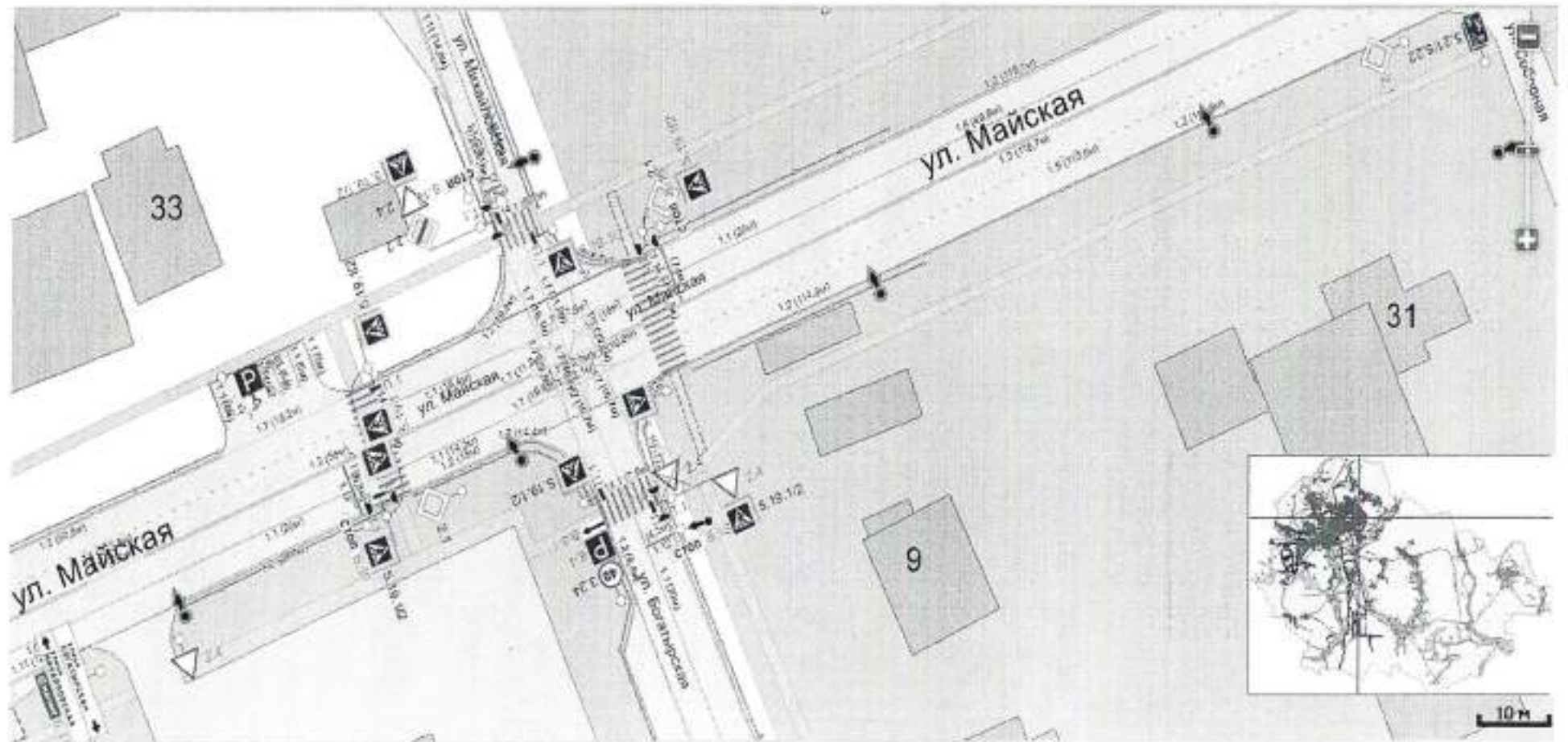
Дополнить горизонтальной дорожной разметкой 1.7 (полосы движения в пределах перекрестка) на перекрестке с пересечением проспекта Н. Шевченко - ул. Ильи Хегая, г. Старый Оскол.



Приложение 49  
к постановлению администрации  
Старооскольского городского округа  
от «12» 05 2026 г. № 1497

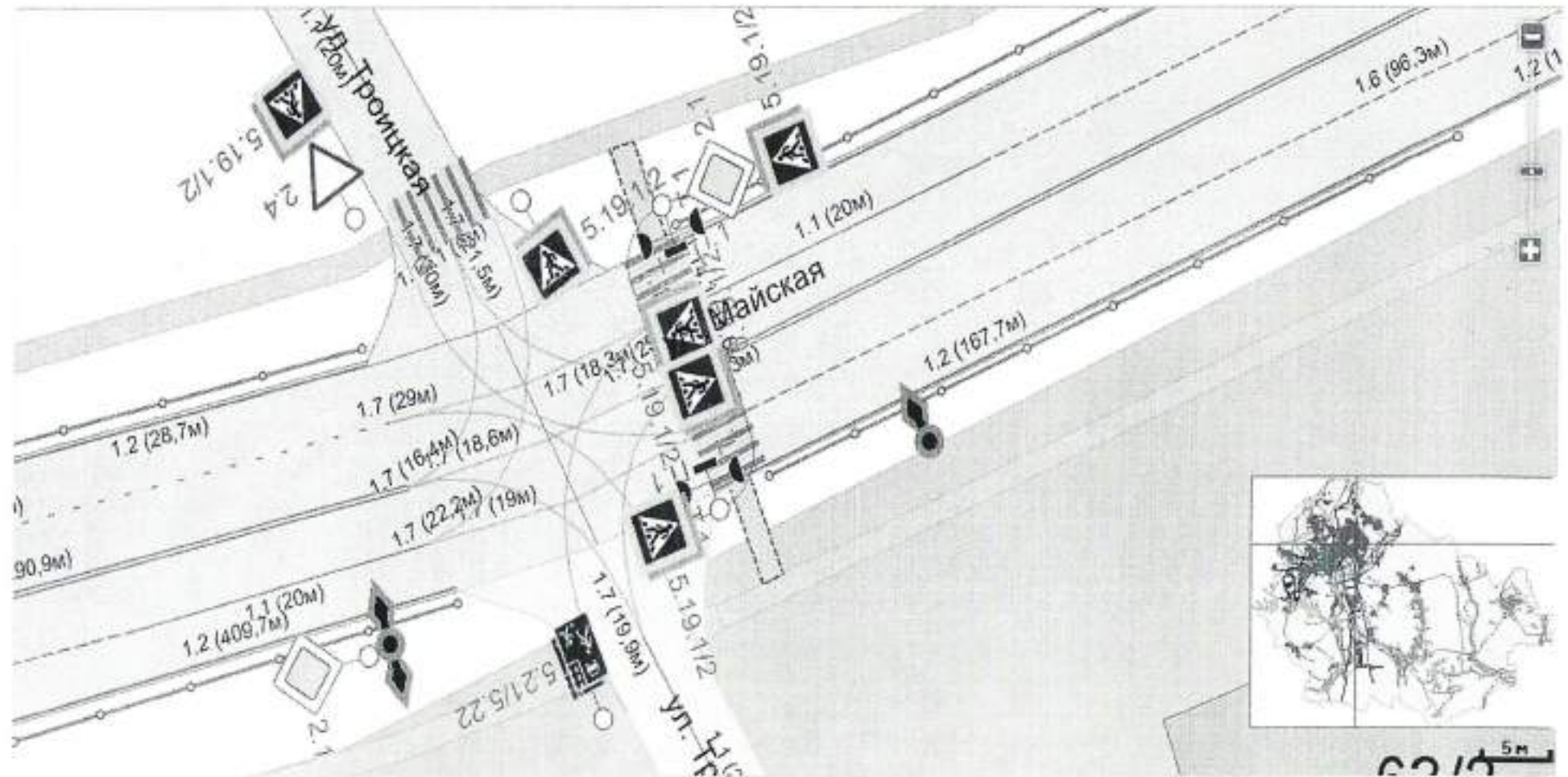
Схема

Дополнить горизонтальной дорожной разметкой 1.7 (полосы движения в пределах перекрестка) на перекрестке с пересечением ул. Майская – ул. Богатырская – ул. Михайловская, г. Старый Оскол.



### Схема

Дополнить горизонтальной дорожной разметкой 1.7 (полосы движения в пределах перекрестка) на перекрестке с пересечением ул. Майская – ул. Троицкая – ул. Вешняя, г. Старый Оскол

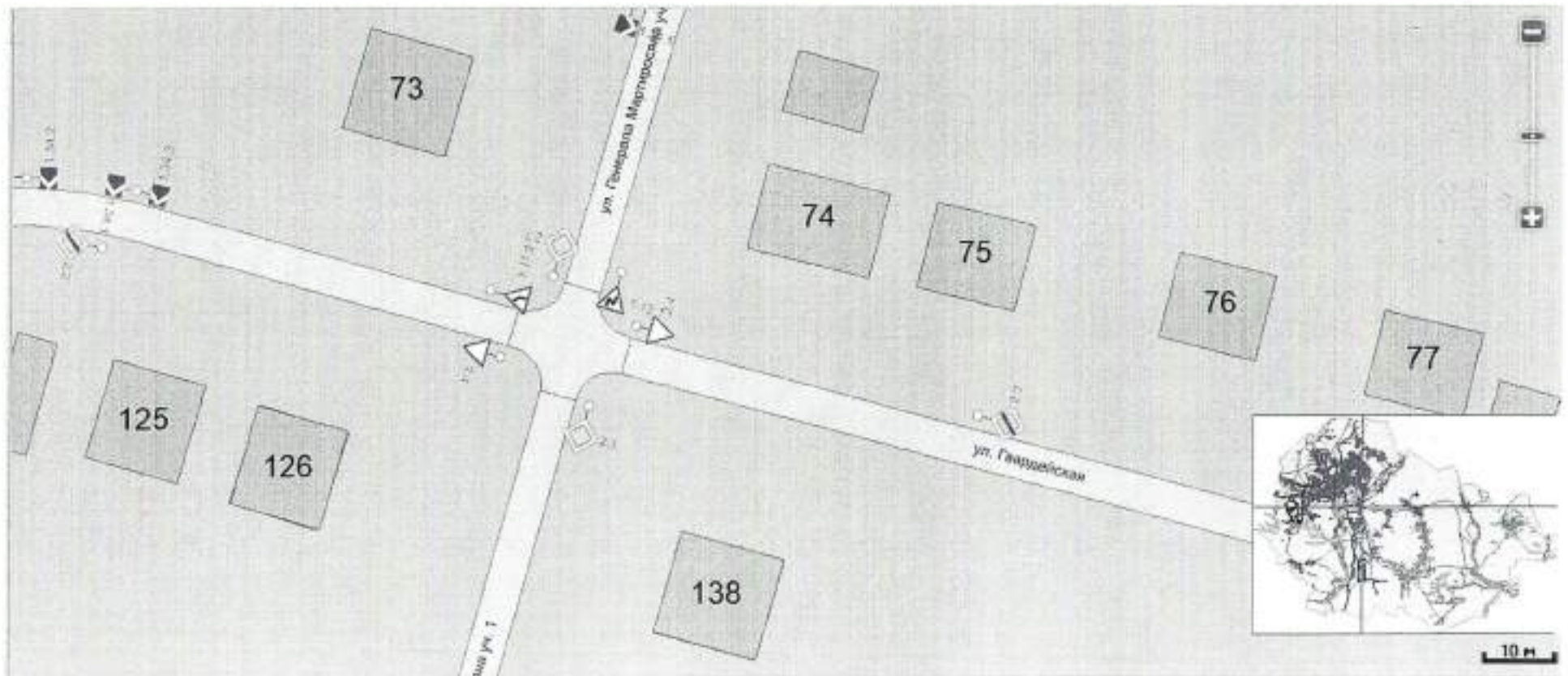




Приложение 52  
к постановлению администрации  
Старооскольского городского округа  
от «12» 05 2026 г. № 1497

**Схема**

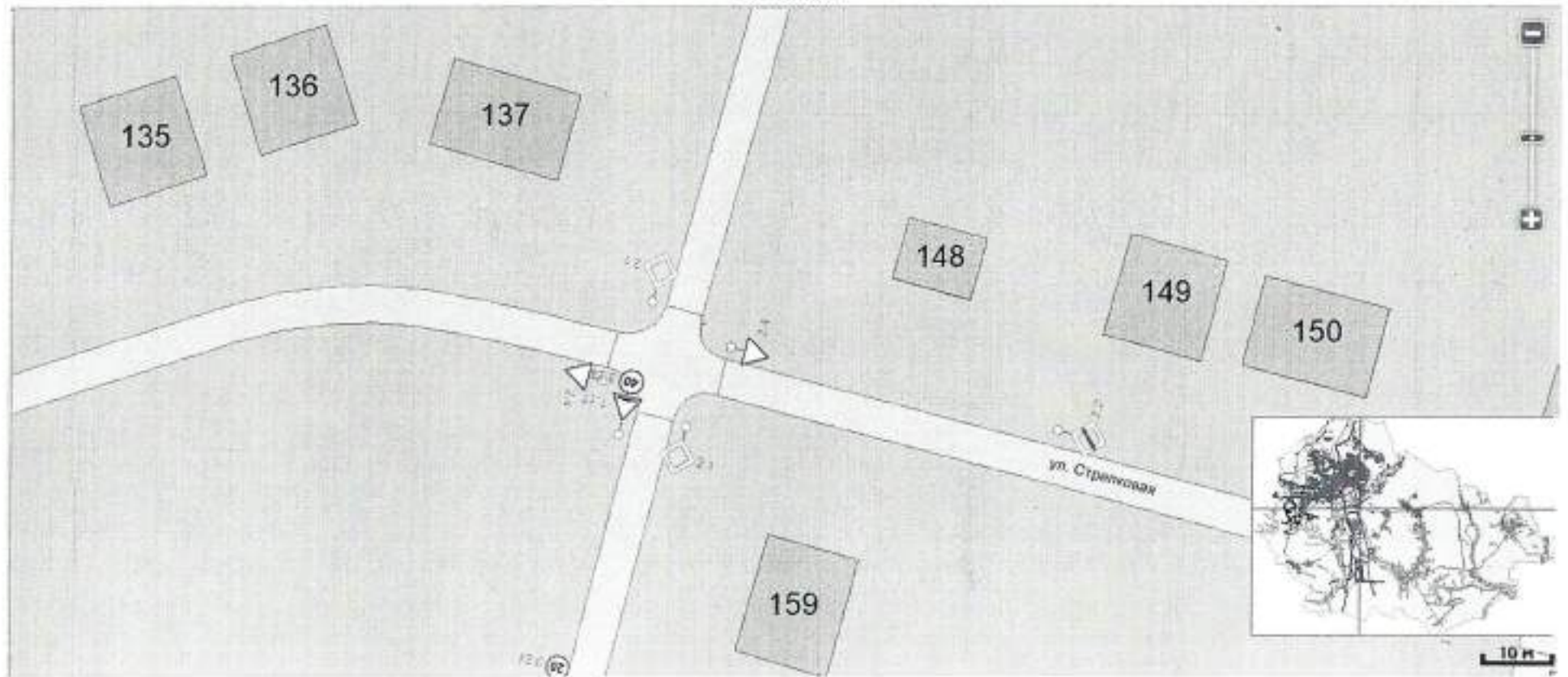
Дополнить дорожными знаками приоритета 2.1 «Главная дорога» по следующим улицам ИЖС «Строитель», г. Старый Оскол: ул. Генерала Мартиросяна, уч. 1, ул. Генерала Мартиросяна, уч. 2; ул. Военной Славы; ул. Танковая; дорожными знаками приоритета 8.13 «Направление главной дороги» ул. Генерала Мартиросяна, уч. 2 – ул. Военной Славы, ул. Военной Славы – ул. Танковая



Приложение 53  
к постановлению администрации  
Старооскольского городского округа  
от «12» 05 2026 г. № 1497

**Схема**

Дополнить дорожными знаками приоритета 2.1 «Главная дорога» по следующим улицам ИЖС «Строитель», г. Старый Оскол: ул. Генерала Мартиросяна, уч. 1, ул. Генерала Мартиросяна, уч. 2; ул. Воинской Славы; ул. Танковая; дорожными знаками приоритета 8.13 «Направление главной дороги» ул. Генерала Мартиросяна, уч. 2 – ул. Воинской Славы, ул. Воинской Славы – ул. Танковая



Приложение 54  
к постановлению администрации  
Старооскольского городского округа  
от «12» 05 2026 г. № 1497

**Схема**

Дополнить дорожными знаками приоритета 2.1 «Главная дорога» по следующим улицам ИЖС «Строитель», г. Старый Оскол: ул. Генерала Мартиросяна, уч. 1, ул. Генерала Мартиросяна, уч. 2; ул. Воинской Славы; ул. Танковая; дорожными знаками приоритета 8.13 «Направление главной дороги» ул. Генерала Мартиросяна, уч. 2 – ул. Воинской Славы, ул. Воинской Славы – ул. Танковая



Приложение 55  
к постановлению администрации  
Старооскольского городского округа  
от «12» 05 2026 г. № 1497

**Схема**

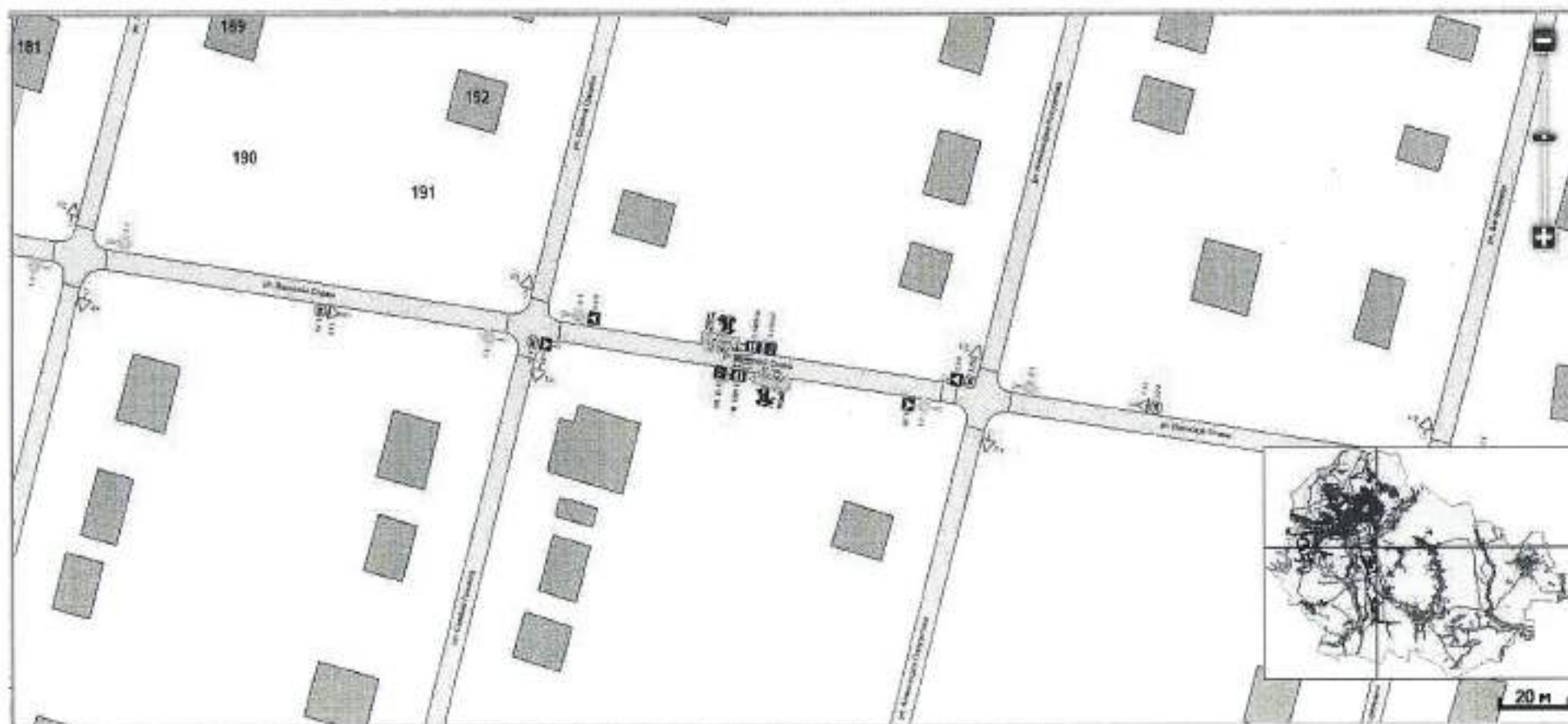
Дополнить дорожными знаками приоритета 2.1 «Главная дорога» по следующим улицам ИЖС «Строитель», г. Старый Оскол: ул. Генерала Мартиросяна, уч. 1, ул. Генерала Мартиросяна, уч. 2; ул. Воинской Славы; ул. Танковая; дорожными знаками приоритета 8.13 «Направление главной дороги» ул. Генерала Мартиросяна, уч. 2 – ул. Воинской Славы, ул. Воинской Славы – ул. Танковая



Приложение 56  
к постановлению администрации  
Старооскольского городского округа  
от «12» 05 2026 г. № 1497

### Схема

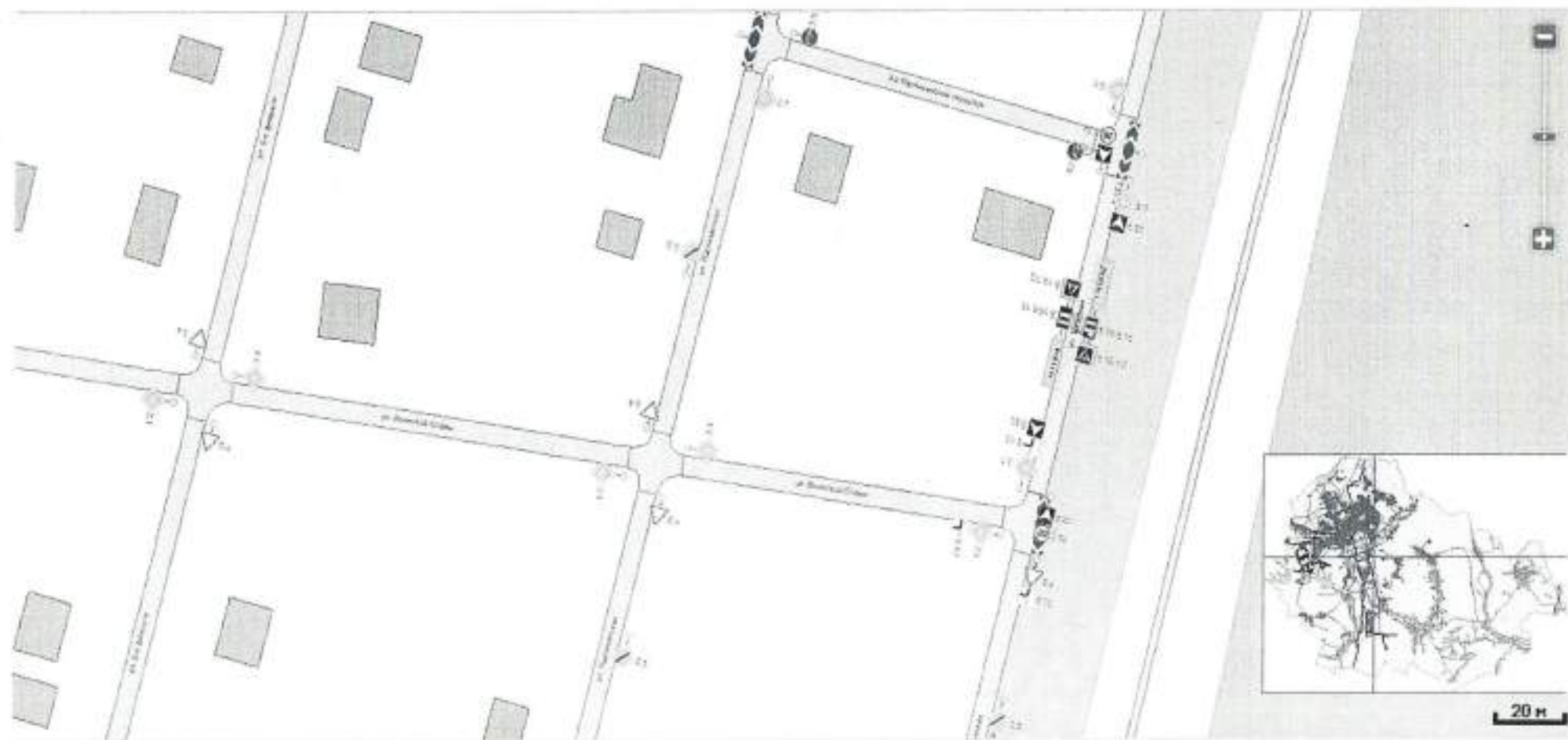
Дополнить дорожными знаками приоритета ИЖС Строитель 2.1 «Главная дорога» по следующим улицам: Генерала Мартиросяна уч.1, Генерала Мартиросяна уч. 2, Воинской Славы, Танковая; 8.13 «Направление главной дороги» ул. Генерала Мартиросяна уч. 2 – ул. Воинской Славы, ул. Воинской Славы – ул. Танковая, г. Старый Оскол



Приложение 57  
к постановлению администрации  
Старооскольского городского округа  
от «12» 05 2026 г. № 1497

**Схема**

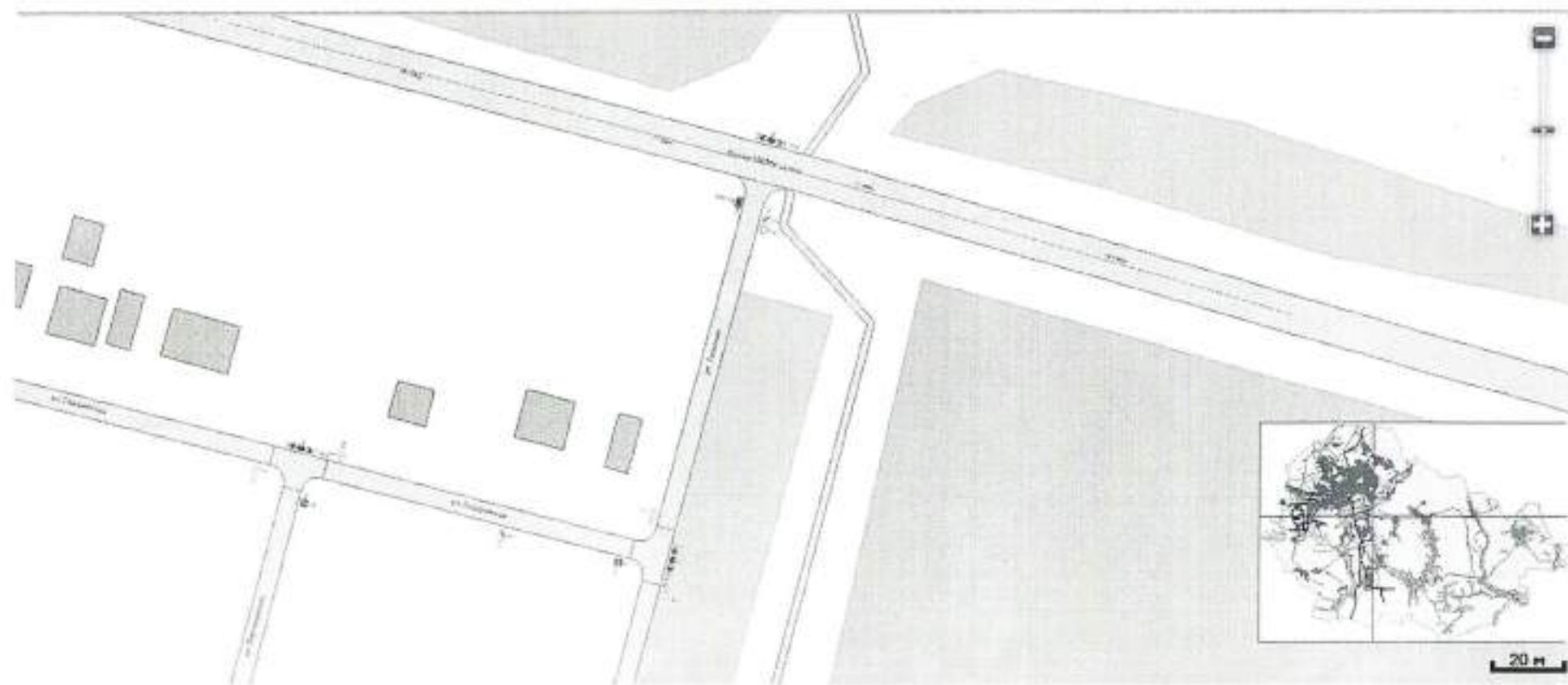
Дополнить дорожными знаками приоритета 2.1 «Главная дорога» по следующим улицам ИЖС «Строитель», г. Старый Оскол: ул. Генерала Мартиросяна, уч. 1, ул. Генерала Мартиросяна, уч. 2; ул. Воинской Славы; ул. Танковая; дорожными знаками приоритета 8.13 «Направление главной дороги» ул. Генерала Мартиросяна, уч. 2 – ул. Воинской Славы, ул. Воинской Славы – ул. Танковая



Приложение 58  
к постановлению администрации  
Старооскольского городского округа  
от «12» 05 2026 г. № 1497

### Схема

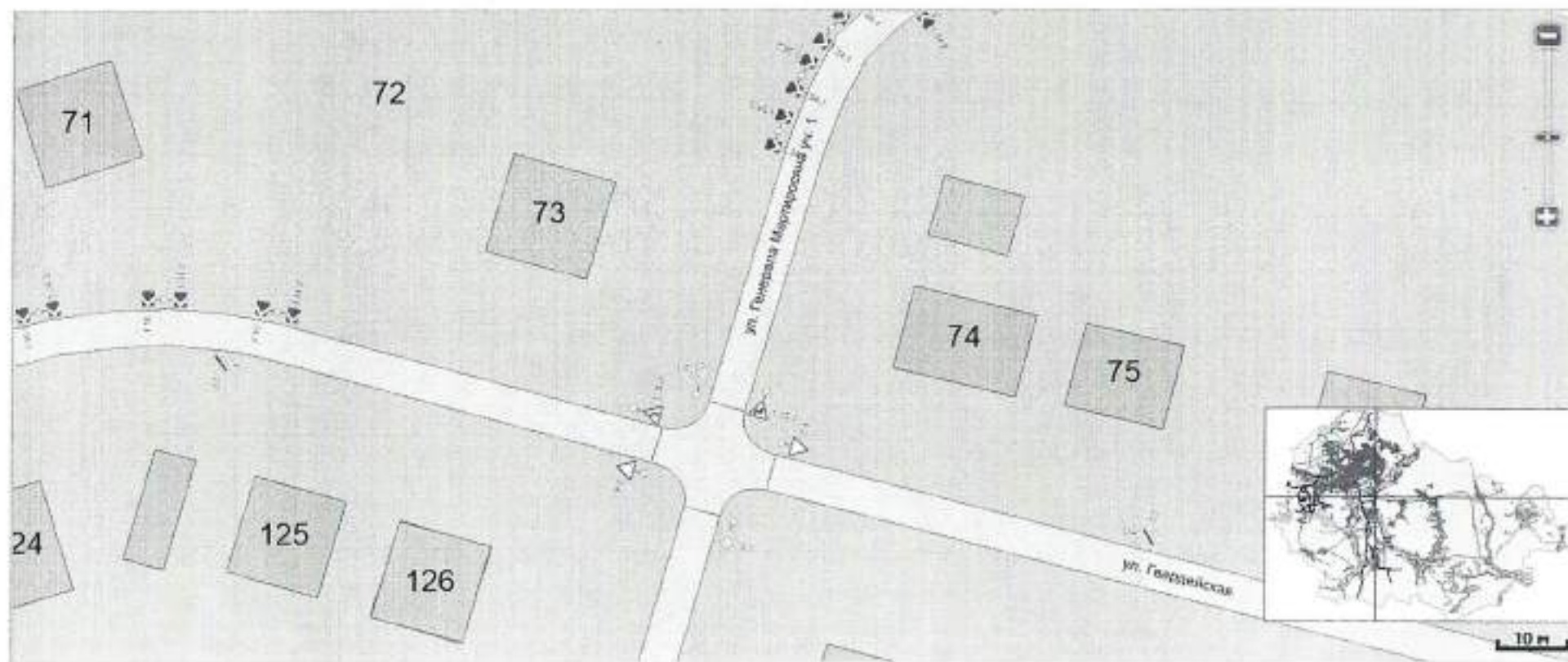
Дополнить дорожными знаками приоритета 2.1 «Главная дорога» по следующим улицам ИЖС «Строитель», г. Старый Оскол: ул. Генерала Мартиросяна, уч. 1, ул. Генерала Мартиросяна, уч. 2; ул. Воинской Славы; ул. Танковая; дорожными знаками приоритета 8.13 «Направление главной дороги» ул. Генерала Мартиросяна, уч. 2 – ул. Воинской Славы, ул. Воинской Славы – ул. Танковая



Приложение 59  
к постановлению администрации  
Старооскольского городского округа  
от «12» 05 2026 г. № 1197

**Схема**

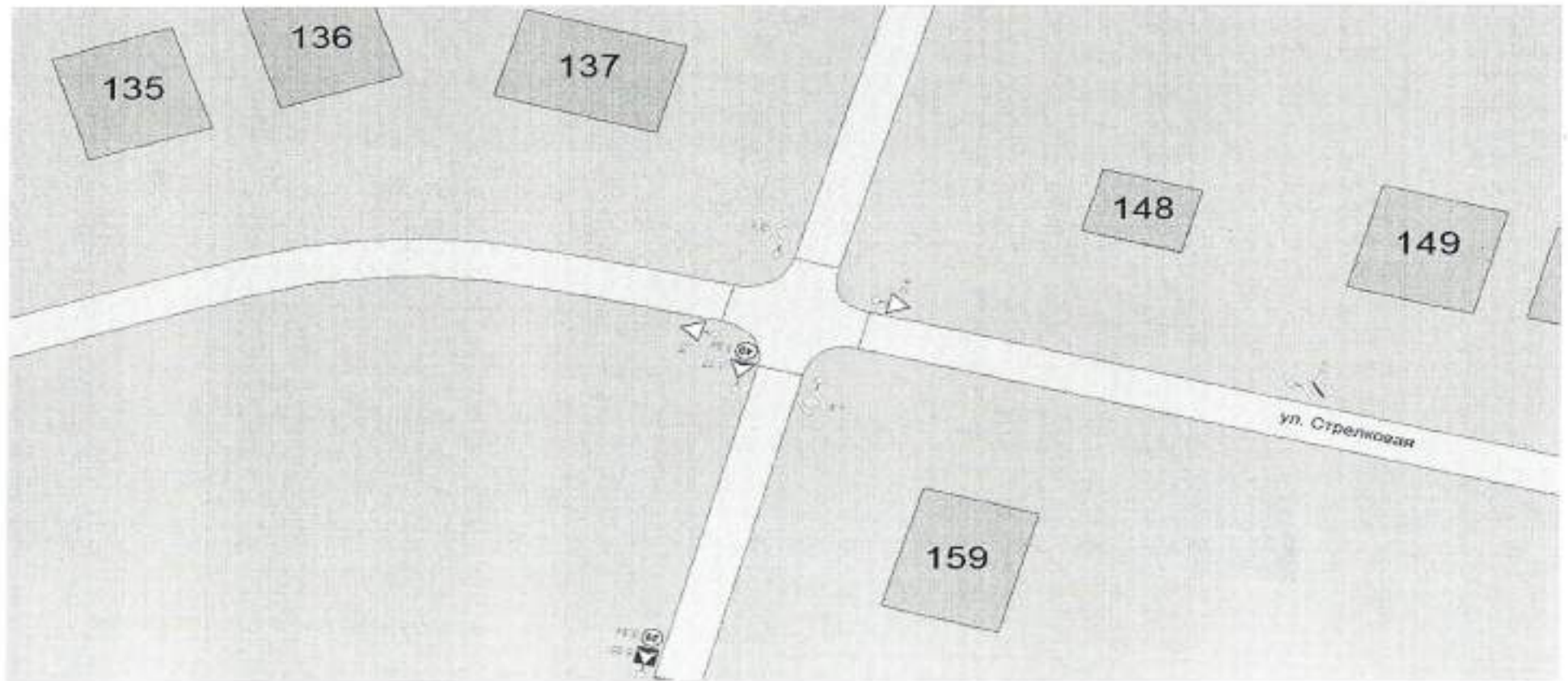
Дополнить дорожными знаками приоритета ИЖС Строитель 2.4 «Уступите дорогу» по следующим пересечениям улиц: ул. Генерала Мартиросяна - Гвардейская, Стрелковая, ул. Воинской Славы - Василия Кукушкина, Павла Рябушкина, Павла Навроцкого, Семена Грецова, Александра Полуэктова, 5-е февраля, Партизанская; ул. Танковая - 3-ий Партизанский переулок, Гвардейская, выезд на Роговатовское шоссе – ул. Генерала Мартиросяна уч. 1, ул. Танковая, г. Старый Оскол



Приложение 60  
к постановлению администрации  
Старооскольского городского округа  
от «2» 05 2026 г. № 1497

### Схема

Дополнить дорожными знаками приоритета ИЖС Строитель 2.4 «Уступите дорогу» по следующим пересечениям улиц: ул. Генерала Мартиросяна - Гвардейская, Стрелковая, ул. Воинской Славы - Василия Кукушкина, Павла Рябушкина, Павла Навроцкого, Семена Грецова, Александра Полуэктова, 5-е февраля, Партизанская; ул. Танковая - 3-ий Партизанский переулок, Гвардейская, выезд на Роговатовское шоссе – ул. Генерала Мартиросяна уч. 1, ул. Танковая, г. Старый Оскол



Приложение 61  
к постановлению администрации  
Старооскольского городского округа  
от «12» 05 2026 г. № 1497

Схема

Дополнить дорожными знаками приоритета ИЖС Строитель 2.4 «Уступите дорогу» по следующим пересечениям улиц: ул. Генерала Мартиросяна - Гвардейская, Стрелковая, ул. Воинской Славы - Василия Кукушкина, Павла Рябушкина, Павла Навроцкого, Семена Грецова, Александра Полуэктова, 5-е февраля, Партизанская; ул. Танковая - 3-ий Партизанский переулок, Гвардейская, выезд на Роговатовское шоссе – ул. Генерала Мартиросяна уч. 1, ул. Танковая, г. Старый Оскол



### Схема

Дополнить дорожными знаками приоритета ИЖС Строитель 2.4 «Уступите дорогу» по следующим пересечениям улиц: ул. Генерала Мартиросяна - Гвардейская, Стрелковая, ул. Воинской Славы - Василия Кукушкина, Павла Рябушкина, Павла Навроцкого, Семена Грецова, Александра Полуэктова, 5-е февраля, Партизанская; ул. Танковая - 3-ий Партизанский переулок, Гвардейская, выезд на Роговатовское шоссе – ул. Генерала Мартиросяна уч. 1, ул. Танковая, г. Старый Оскол



Приложение 63  
к постановлению администрации  
Старооскольского городского округа  
от «12» 05 2026 г. № 1497

**Схема**

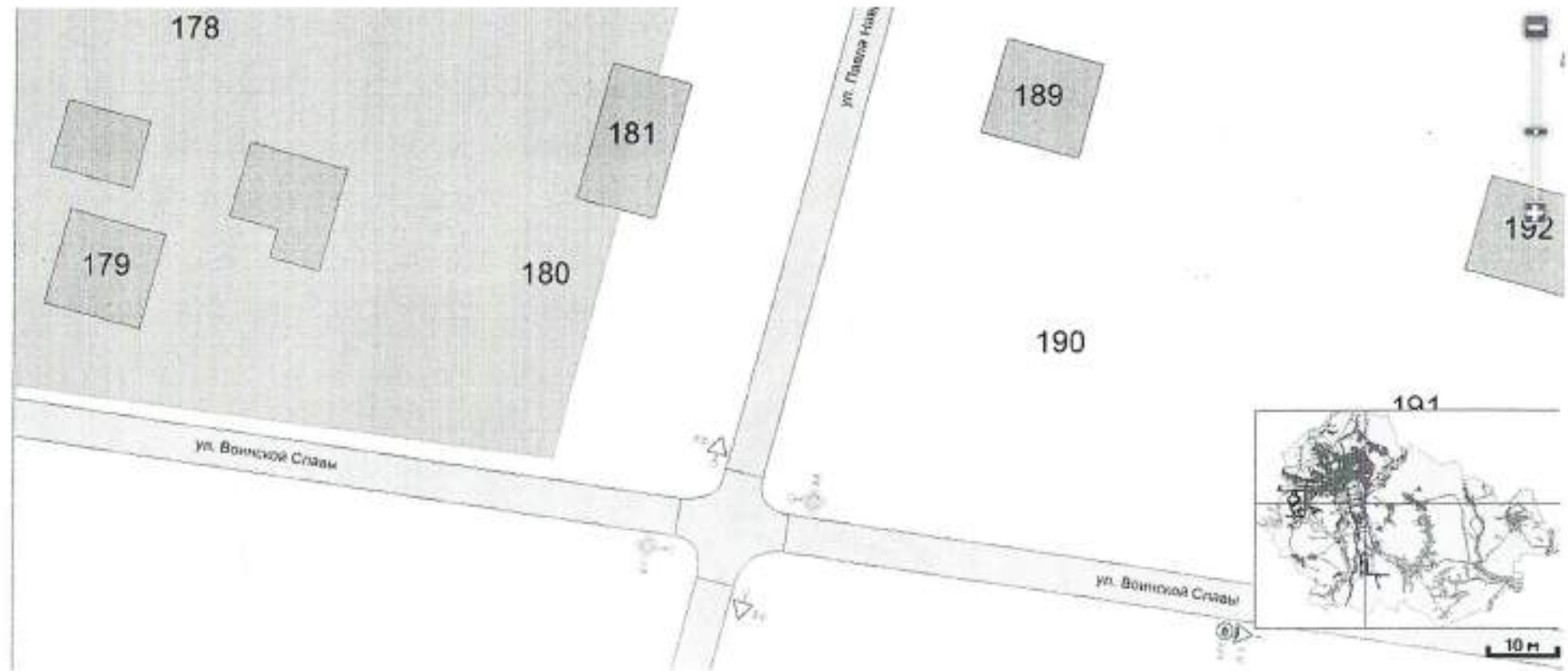
Дополнить дорожными знаками приоритета ИЖС Строитель 2.4 «Уступите дорогу» по следующим пересечениям улиц: ул. Генерала Мартиросяна - Гвардейская, Стрелковая, ул. Воинской Славы - Василия Кукушкина, Павла Рябушкина, Павла Навроцкого, Семена Грецова, Александра Полуэктова, 5-е февраля, Партизанская; ул. Танковая - 3-ий Партизанский переулок, Гвардейская, выезд на Роговатовское шоссе – ул. Генерала Мартиросяна уч. 1, ул. Танковая, г. Старый Оскол



Приложение 64  
к постановлению администрации  
Старооскольского городского округа  
от «Р» 05 2026 г. № 1497

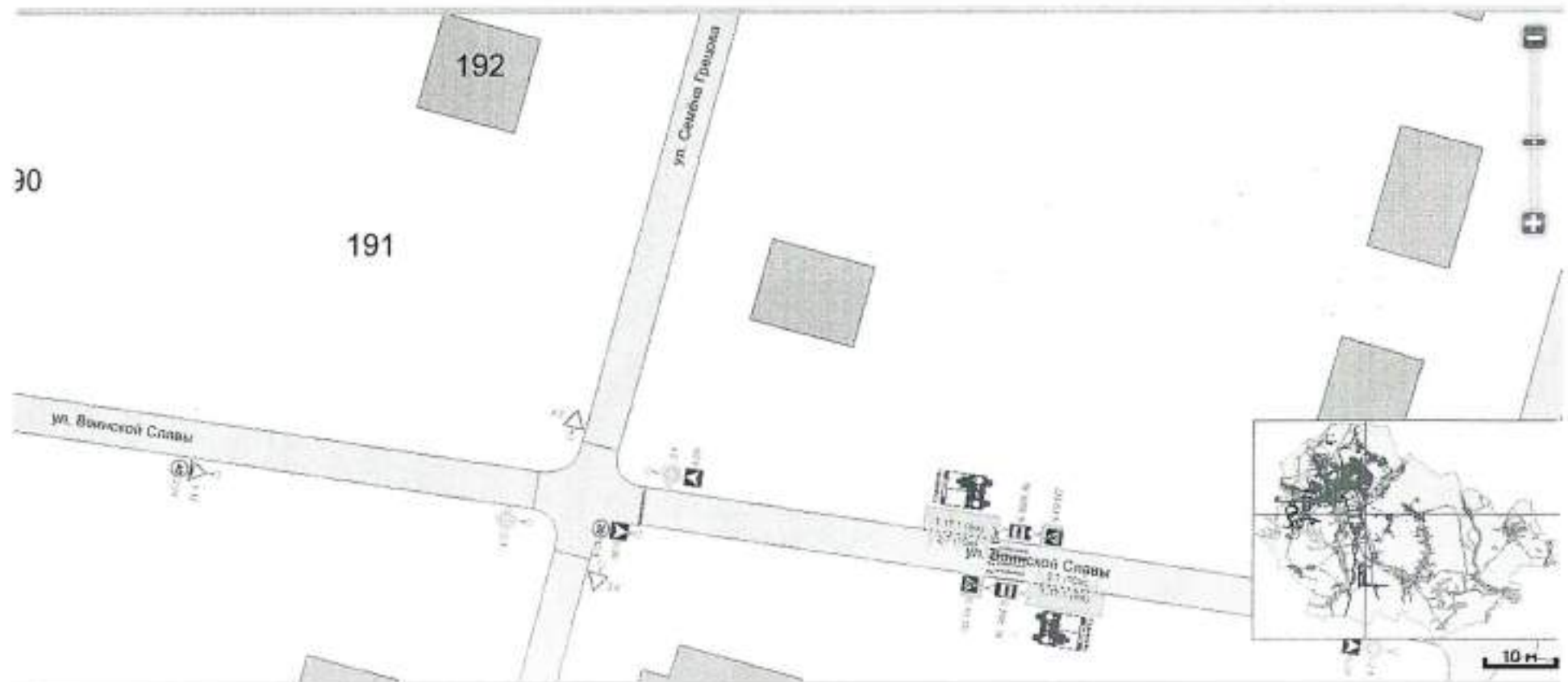
Схема

Дополнить дорожными знаками приоритета ИЖС Строитель 2.4 «Уступите дорогу» по следующим пересечениям улиц: ул. Генерала Мартиросяна - Гвардейская, Стрелковая, ул. Воинской Славы - Василия Кукушкина, Павла Рябушкина, Павла Навроцкого, Семена Грецова, Александра Полуэктова, 5-е февраля, Партизанская; ул. Танковая - 3-ий Партизанский переулок, Гвардейская, выезд на Роговатовское шоссе – ул. Генерала Мартиросяна уч. 1, ул. Танковая, г. Старый Оскол



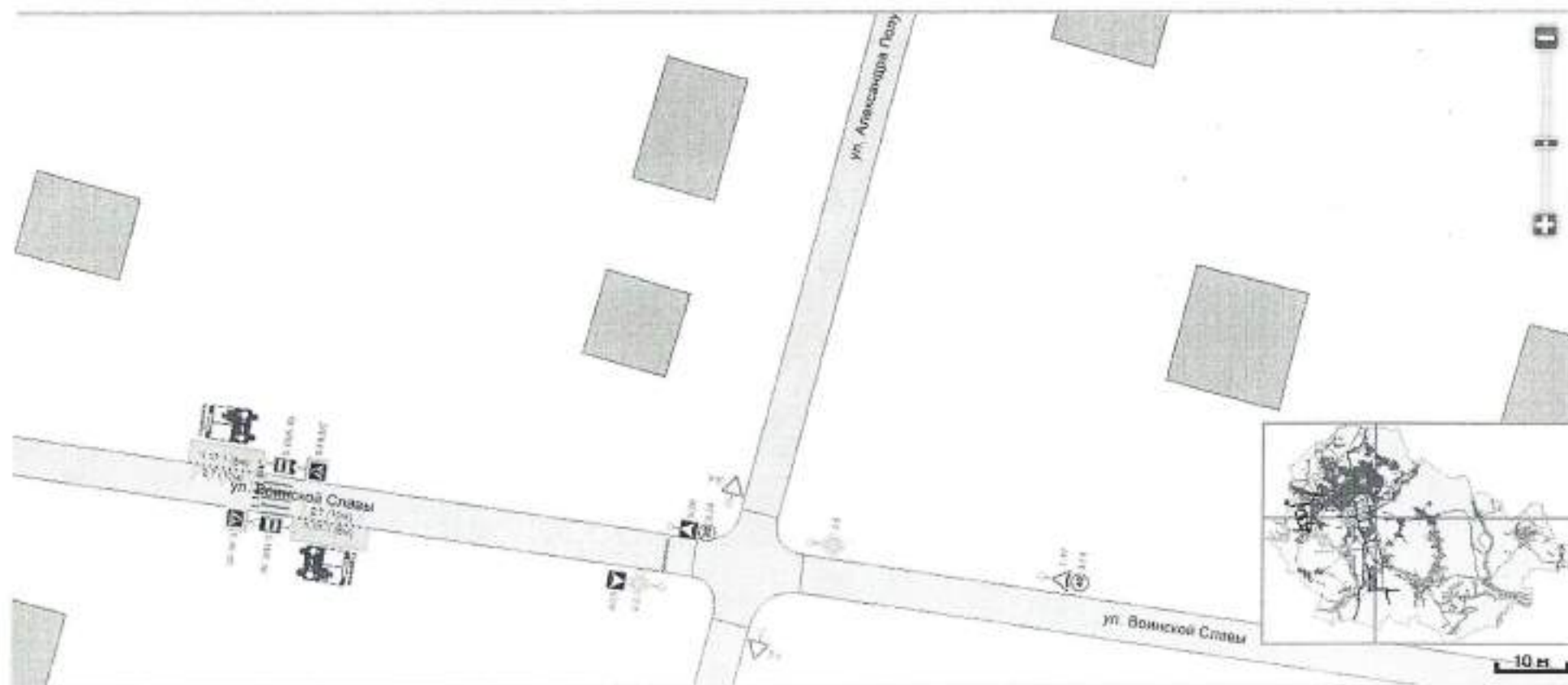
### Схема

Дополнить дорожными знаками приоритета ИЖС Строитель 2.4 «Уступите дорогу» по следующим пересечениям улиц: ул. Генерала Мартиросяна - Гвардейская, Стрелковая, ул. Воинской Славы - Василия Кукушкина, Павла Рябушкина, Павла Навроцкого, Семена Грецова, Александра Полуэктова, 5-е февраля, Партизанская; ул. Танковая - 3-ий Партизанский переулок, Гвардейская, выезд на Роговатовское шоссе – ул. Генерала Мартиросяна уч. 1, ул. Танковая, г. Старый Оскол



### Схема

Дополнить дорожными знаками приоритета ИЖС Строитель 2.4 «Уступите дорогу» по следующим пересечениям улиц: ул. Генерала Мартиросяна - Гвардейская, Стрелковая, ул. Воинской Славы - Василия Кукушкина, Павла Рябушкина, Павла Навроцкого, Семена Грецова, Александра Полуэктова, 5-е февраля, Партизанская; ул. Танковая - 3-ий Партизанский переулок, Гвардейская, выезд на Роговатовское шоссе – ул. Генерала Мартиросяна уч. 1, ул. Танковая, г. Старый Оскол



Приложение 67  
к постановлению администрации  
Старооскольского городского округа  
от «12» 05 2026 г. № 1497

### Схема

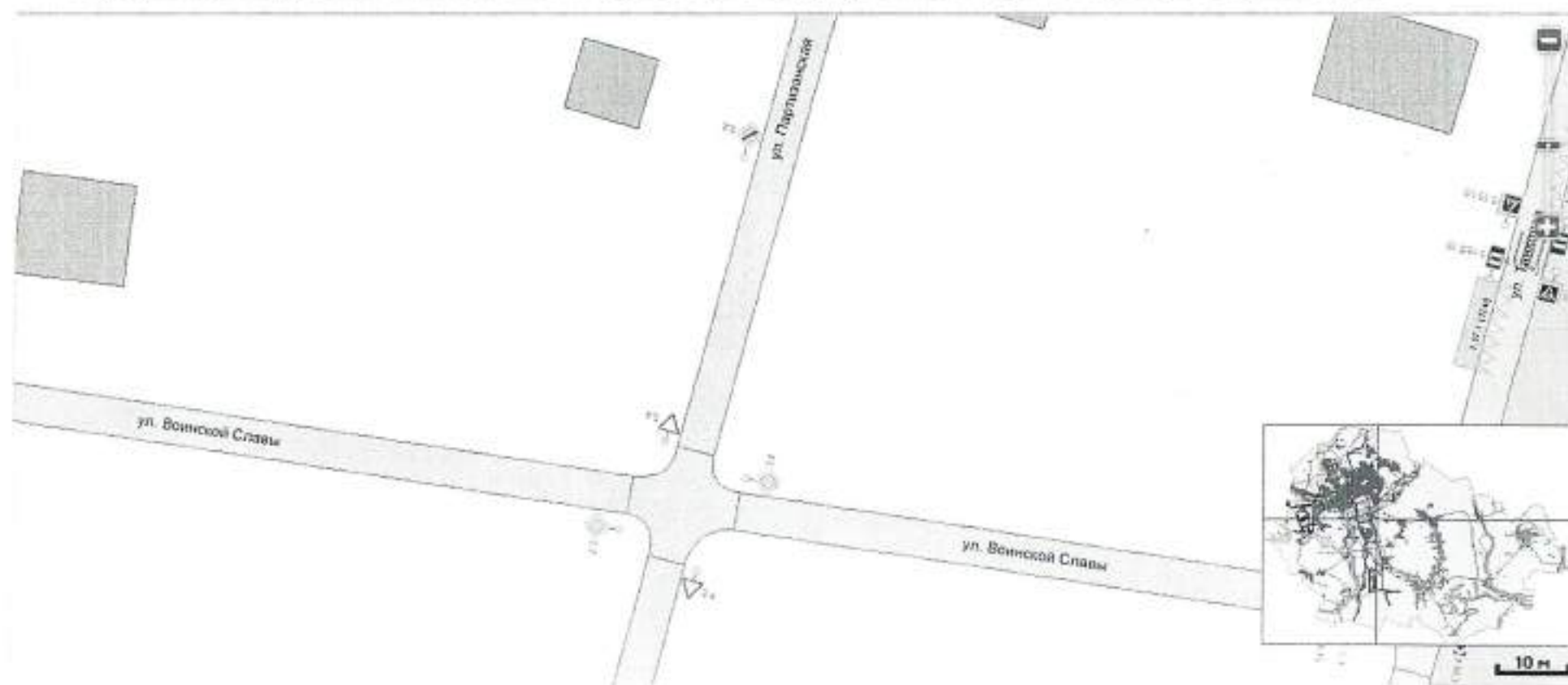
Дополнить дорожными знаками приоритета ИЖС Строитель 2.4 «Уступите дорогу» по следующим пересечениям улиц: ул. Генерала Мартиросяна - Гвардейская, Стрелковая, ул. Воинской Славы - Василия Кукушкина, Павла Рябушкина, Павла Навроцкого, Семена Грецова, Александра Полуэктова, 5-е февраля, Партизанская; ул. Танковая - 3-ий Партизанский переулок, Гвардейская, выезд на Роговатовское шоссе – ул. Генерала Мартиросяна уч. 1, ул. Танковая, г. Старый Оскол



Приложение 68  
к постановлению администрации  
Старооскольского городского округа  
от «12» 05 2026 г. № 1497

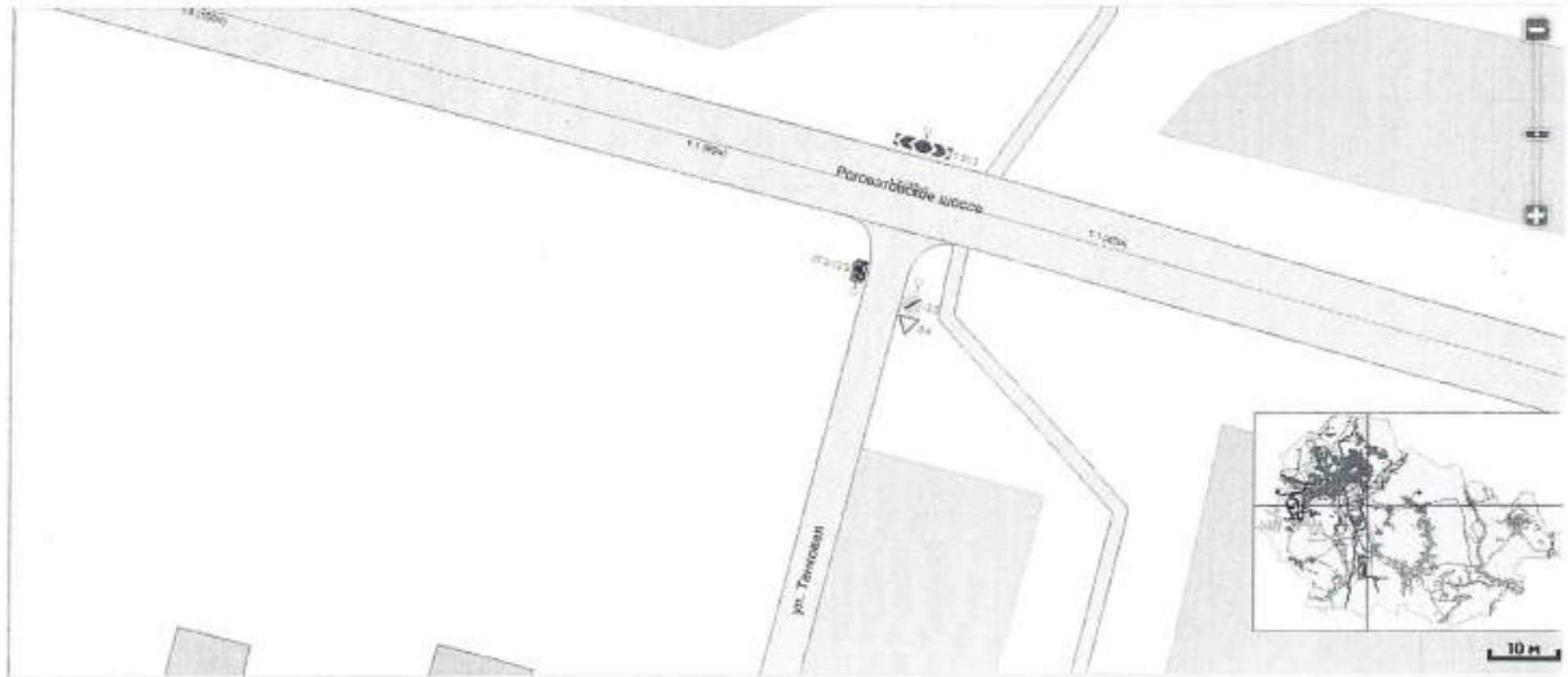
Схема

Дополнить дорожными знаками приоритета ИЖС Строитель 2.4 «Уступите дорогу» по следующим пересечениям улиц: ул. Генерала Мартиросяна - Гвардейская, Стрелковая, ул. Воинской Славы - Василия Кукушкина, Павла Рябушкина, Павла Навроцкого, Семена Грецова, Александра Полуэктова, 5-е февраля, Партизанская; ул. Танковая - 3-ий Партизанский переулок, Гвардейская, выезд на Роговатовское шоссе – ул. Генерала Мартиросяна уч. 1, ул. Танковая, г. Старый Оскол



### Схема

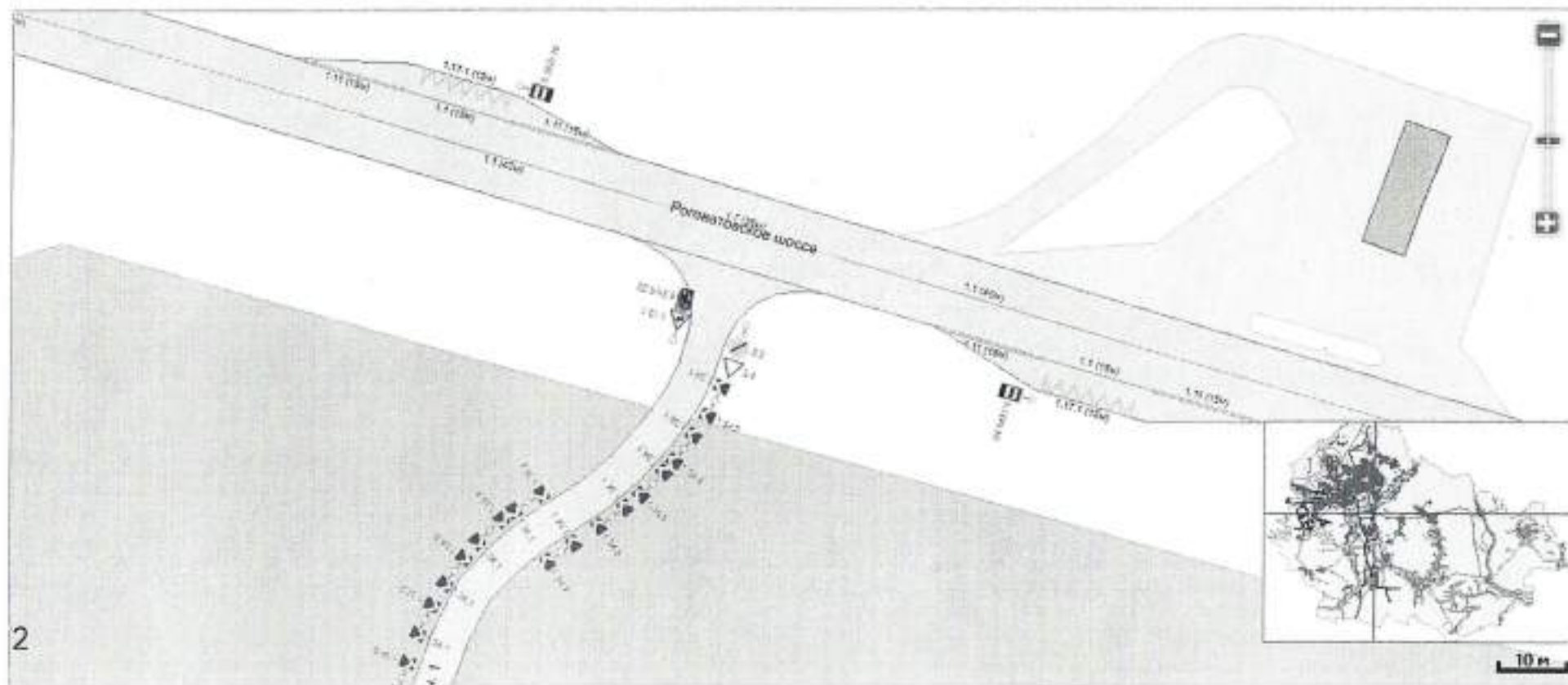
Дополнить дорожными знаками приоритета ИЖС Строитель 2.4 «Уступите дорогу» по следующим пересечениям улиц: ул. Генерала Мартиросяна - Гвардейская, Стрелковая, ул. Воинской Славы - Василия Кукушкина, Павла Рябушкина, Павла Навроцкого, Семена Грецова, Александра Полуэктова, 5-е февраля, Партизанская; ул. Танковая - 3-ий Партизанский переулок, Гвардейская, выезд на Роговатовское шоссе – ул. Генерала Мартиросяна уч. 1, ул. Танковая, г. Старый Оскол



к постановлению администрации  
Старооскольского городского округа  
от «12» 05 2026 г. № 1497

### Схема


Дополнить дорожными знаками приоритета ИЖС Строитель 2.4 «Уступите дорогу» по следующим пересечениям улиц: ул. Генерала Мартирисяна - Гвардейская, Стрелковая, ул. Воинской Славы - Василя Кукушкина, Павла Рябушкина, Павла Навроцкого, Семена Грецова, Александра Полуэктова, 5-е февраля, Партизанская; ул. Танковая - 3-ий Партизанский переулок, Гвардейская, выезд на Роговатовское шоссе – ул. Генерала Мартирисяна уч. 1, ул. Танковая, г. Старый Оскол



Приложение 71  
к постановлению администрации  
Старооскольского городского округа  
от «16» 05 2026 г. № 1497

Схема

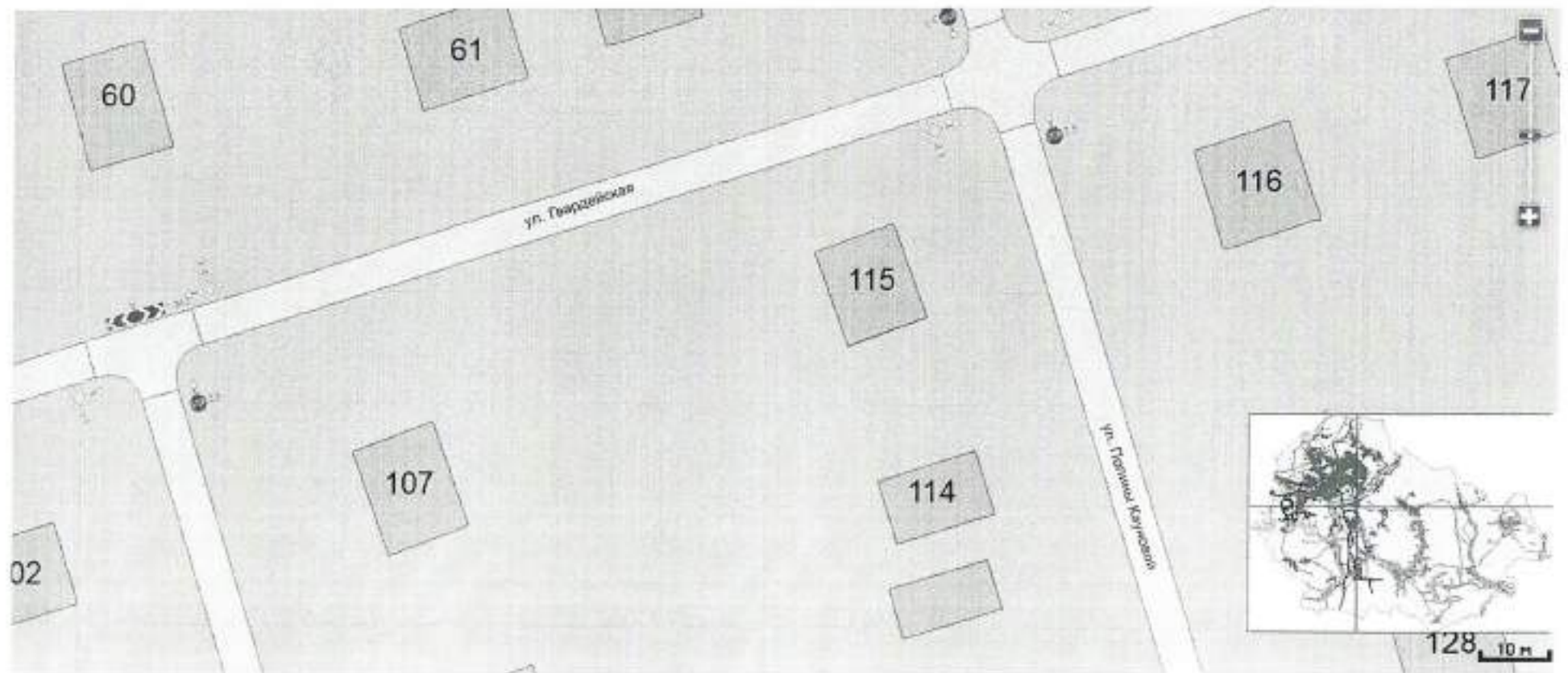
Дополнить дорожными знаками приоритета 2.5 «Движение без остановки запрещено» по следующим пересечениям улиц ИЖС Строитель, г. Старый Оскол: ул. Воинской Славы – ул. Фронтовая, ул. Эдуарда Григорьева – ул. Гвардейская, ул. 75 летия Победы, ул. Полины Кауновой – ул. Гвардейская, ул. 75 летия Победы, ул. Художника Зубова – ул. 75 летия Победы, ул. Генерала Мартиросяна уч. 2 – ул. 75 летия Победы, ул. Василия Кукушкина - ул. 75 летия Победы, ул. Павла Навроцкого – ул. 75 летия Победы, ул. Семена Грецова – ул. 75 летия Победы, ул. Семена Герцова – ул. Гвардейская, ул. Александра Полуэктова, ул. Гвардейская, ул. 75 летия Победы, ул. 5-е февраля - ул. Гвардейская, ул. 75 летия Победы; ул. Партизанская - ул. Гвардейская, ул. 75 летия Победы, 1-й Партизанский пер. – ул. Партизанская, ул. Танковая, 2-й Партизанский переулок – ул. Партизанская, ул. Танковая, ул. 3-й Партизанский – ул. Партизанская, ул. Танковая



Приложение 72  
к постановлению администрации  
Старооскольского городского округа  
от «2» 05 2026 г. № 1497

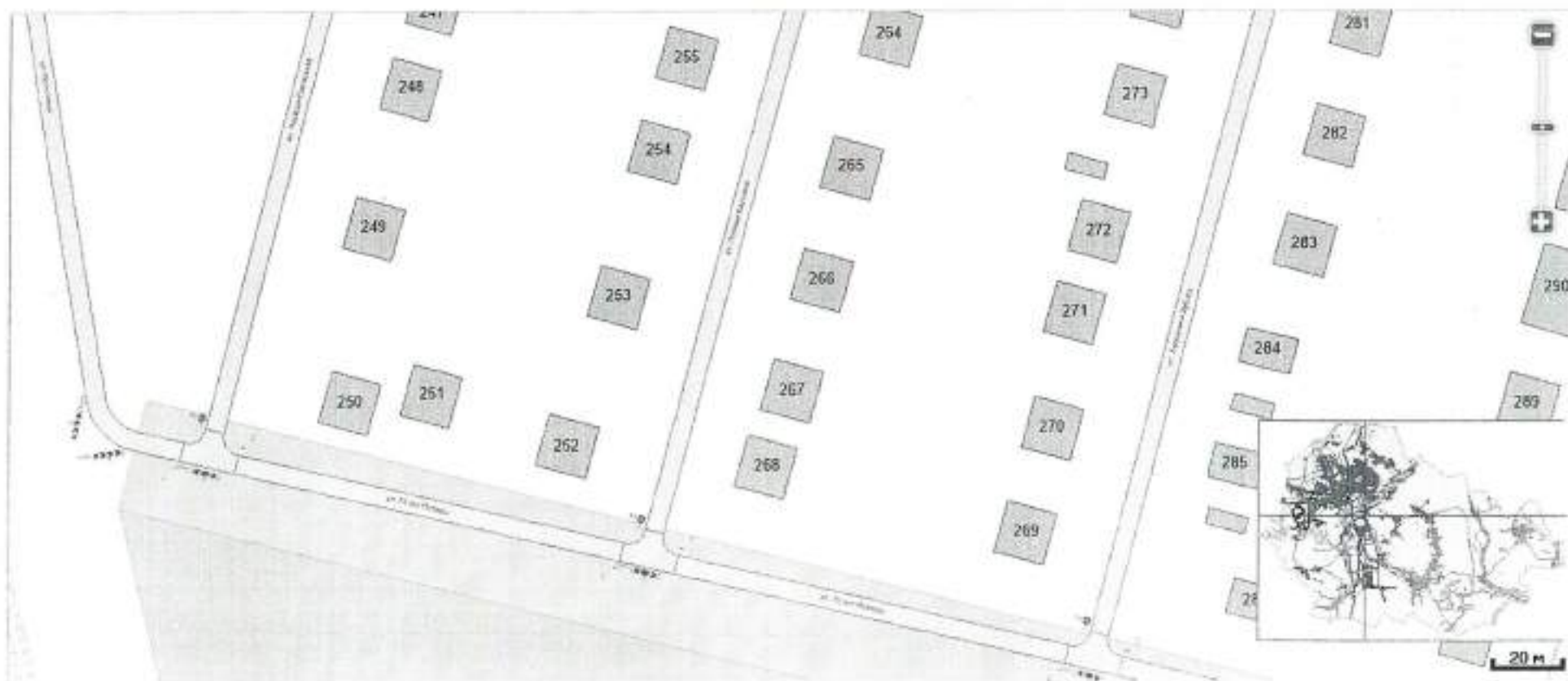
**Схема**

Дополнить дорожными знаками приоритета 2.5 «Движение без остановки запрещено» по следующим пересечениям улиц ИЖС Строитель, г. Старый Оскол: ул. Воинской Славы – ул. Фронтонная, ул. Эдуарда Григорьева – ул. Гвардейская, ул. 75 летия Победы, ул. Полины Кауновой – ул. Гвардейская, ул. 75 летия Победы, ул. Художника Зубова – ул. 75 летия Победы, ул. Генерала Мартиросяна уч. 2 – ул. 75 летия Победы, ул. Василия Кукушкина - ул. 75 летия Победы, ул. Павла Навроцкого – ул. 75 летия Победы, ул. Семена Грецова – ул. 75 летия Победы, ул. Семена Герцова – ул. Гвардейская, ул. Александра Полуэктова, ул. Гвардейская, ул. 75 летия Победы, ул. 5-е февраля - ул. Гвардейская, ул. 75 летия Победы; ул. Партизанская - ул. Гвардейская, ул. 75 летия Победы, 1-й Партизанский пер. – ул. Партизанская, ул. Танковая, 2-й Партизанский переулок – ул. Партизанская, ул. Танковая, ул. 3-й Партизанский – ул. Партизанская, ул. Танковая



### Схема

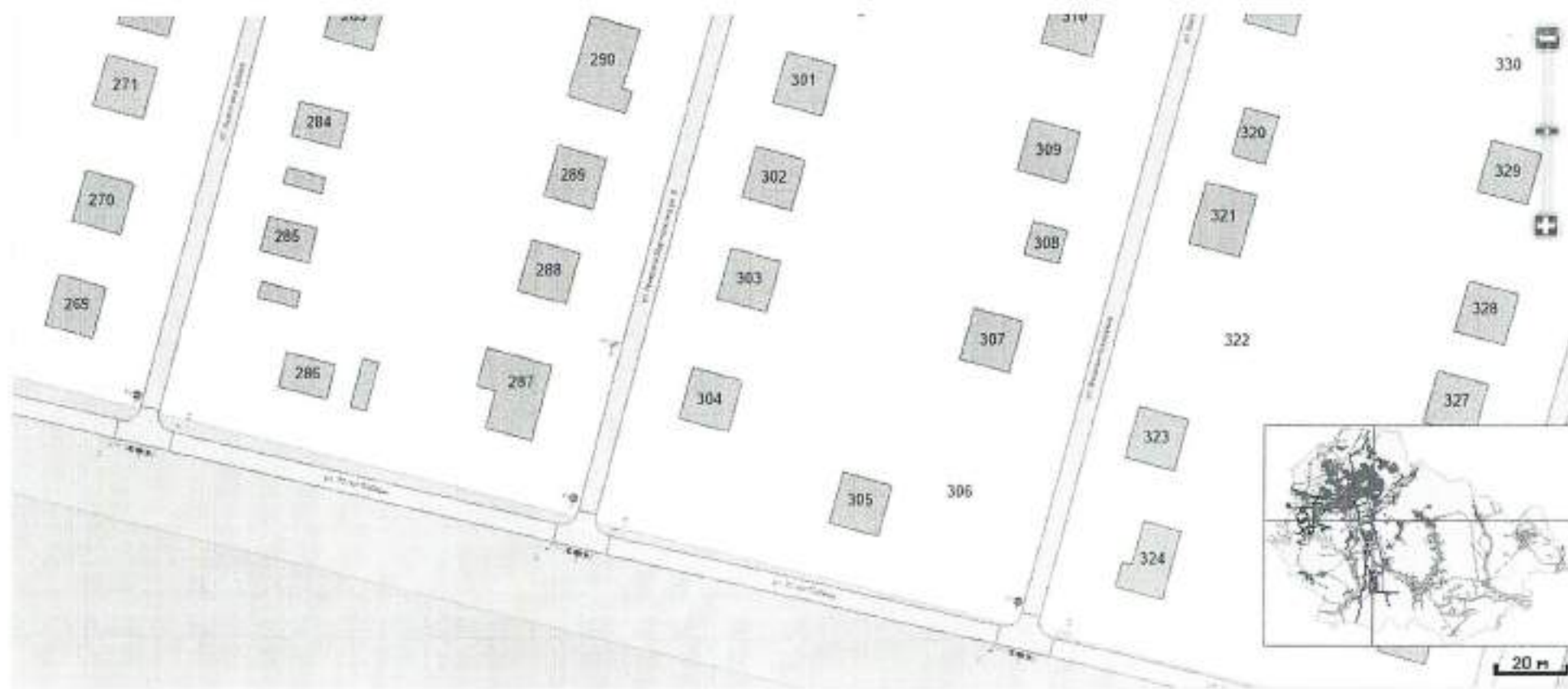
Дополнить дорожными знаками приоритета 2.5 «Движение без остановки запрещено» по следующим пересечениям улиц ИЖС Строитель, г. Старый Оскол: ул. Воинской Славы – ул. Фронтальная, ул. Эдуарда Григорьева – ул. Гвардейская, ул. 75 летия Победы, ул. Полины Кауновой – ул. Гвардейская, ул. 75 летия Победы, ул. Художника Зубова – ул. 75 летия Победы, ул. Генерала Мартиросяна уч. 2 – ул. 75 летия Победы, ул. Василия Кукушкина - ул. 75 летия Победы, ул. Павла Навроцкого – ул. 75 летия Победы, ул. Семена Грецова – ул. 75 летия Победы, ул. Семена Герцова – ул. Гвардейская, ул. Александра Полуэктова, ул. Гвардейская, ул. 75 летия Победы, ул. 5-е февраля - ул. Гвардейская, ул. 75 летия Победы; ул. Партизанская - ул. Гвардейская, ул. 75 летия Победы, 1-й Партизанский пер. – ул. Партизанская, ул. Танковая, 2-й Партизанский переулок – ул. Партизанская, ул. Танковая, ул. 3-й Партизанский – ул. Партизанская, ул. Танковая



Приложение 74  
к постановлению администрации  
Старооскольского городского округа  
от «12» 05 2026 г. № 1497

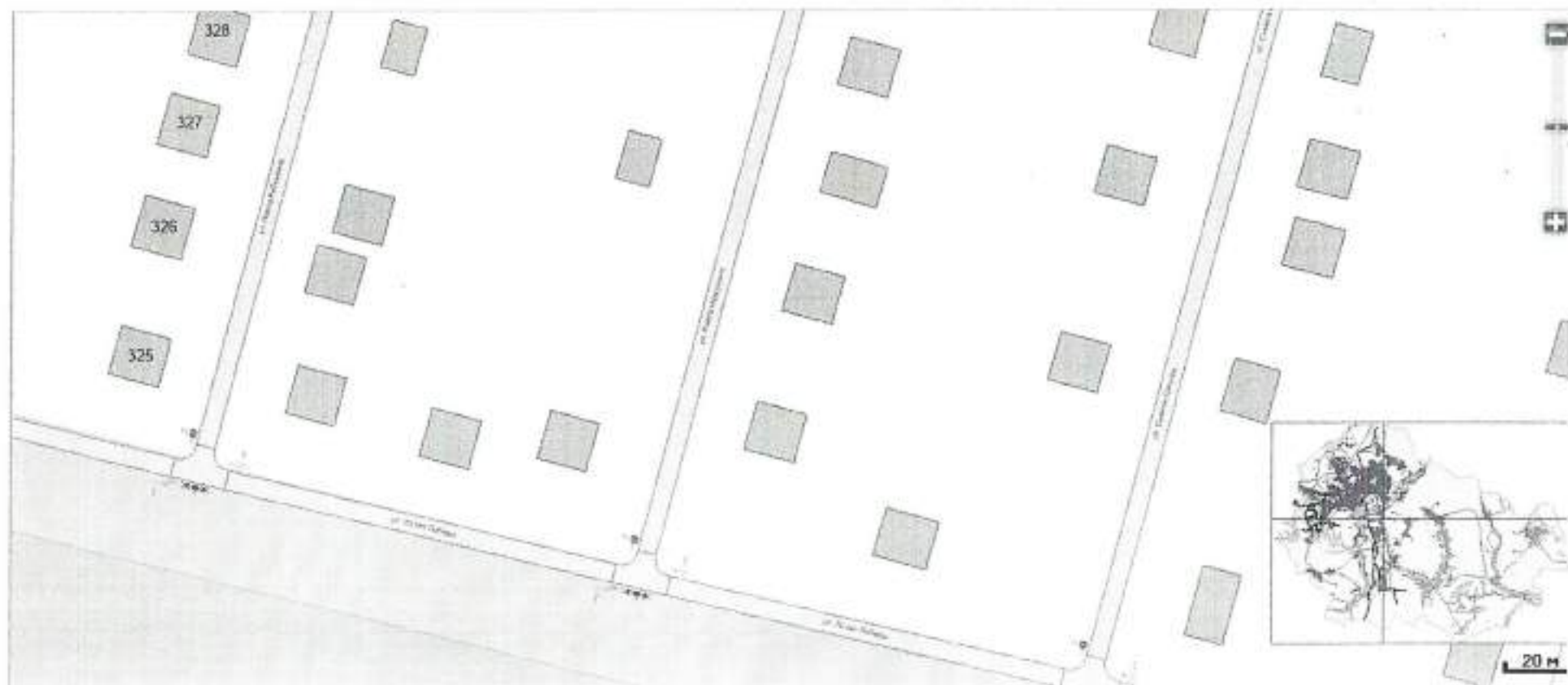
Схема

Дополнить дорожными знаками приоритета 2.5 «Движение без остановки запрещено» по следующим пересечениям улиц ИЖС Строитель, г. Старый Оскол: ул. Воинской Славы – ул. Фронтовая, ул. Эдуарда Григорьева – ул. Гвардейская, ул. 75 летия Победы, ул. Полины Кауновой – ул. Гвардейская, ул. 75 летия Победы, ул. Художника Зубова – ул. 75 летия Победы, ул. Генерала Мартиросяна уч. 2 – ул. 75 летия Победы, ул. Василия Кукушкина - ул. 75 летия Победы, ул. Павла Навроцкого – ул. 75 летия Победы, ул. Семена Грецова – ул. 75 летия Победы, ул. Семена Герцова – ул. Гвардейская, ул. Александра Полуэктова, ул. Гвардейская, ул. 75 летия Победы, ул. 5-е февраля - ул. Гвардейская, ул. 75 летия Победы; ул. Партизанская - ул. Гвардейская, ул. 75 летия Победы, 1-й Партизанский пер. – ул. Партизанская, ул. Танковая, 2-й Партизанский переулок – ул. Партизанская, ул. Танковая, ул. 3-й Партизанский – ул. Партизанская, ул. Танковая



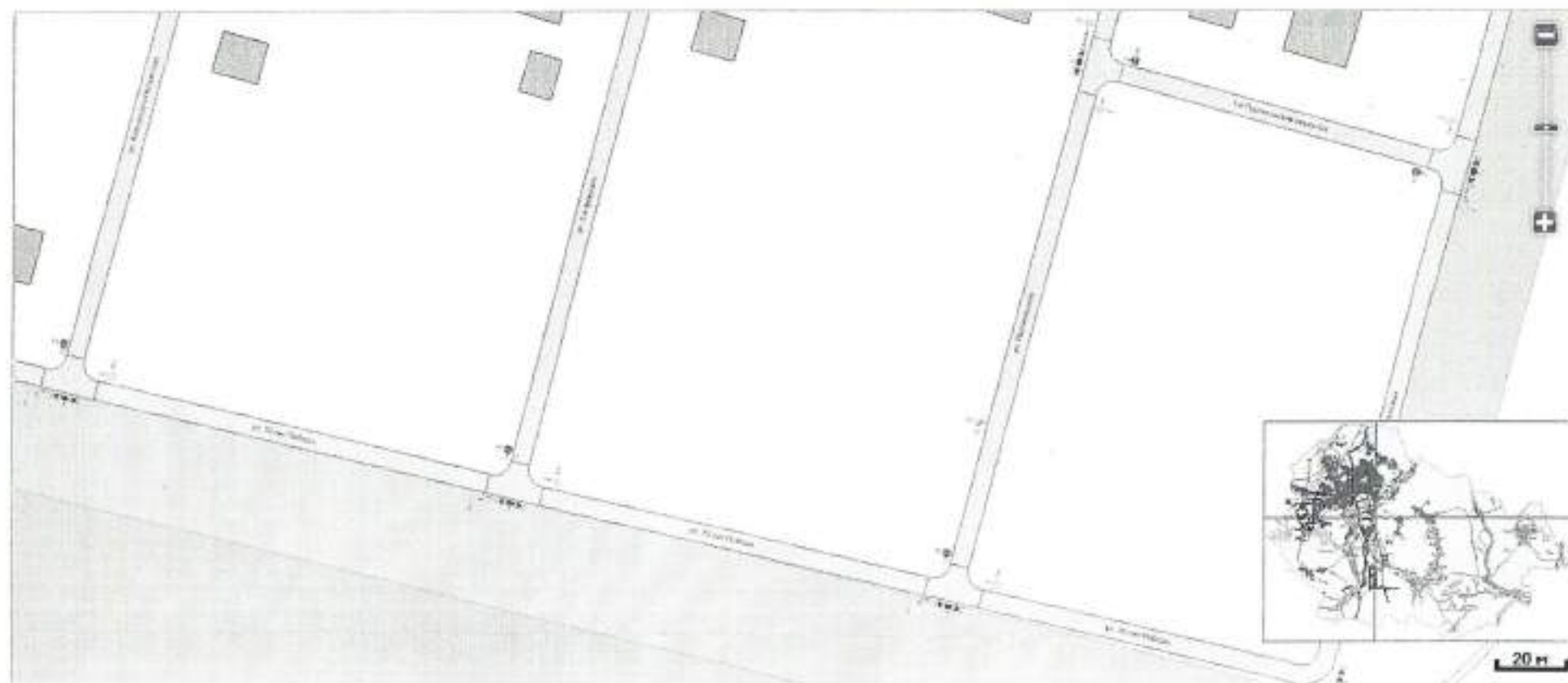
### Схема

Дополнить дорожными знаками приоритета 2.5 «Движение без остановки запрещено» по следующим пересечениям улиц ИЖС Строитель, г. Старый Оскол: ул. Воинской Славы – ул. Фронтовая, ул. Эдуарда Григорьева – ул. Гвардейская, ул. 75 летия Победы, ул. Полины Кауновой – ул. Гвардейская, ул. 75 летия Победы, ул. Художника Зубова – ул. 75 летия Победы, ул. Генерала Мартirosяна уч. 2 – ул. 75 летия Победы, ул. Василия Кукушкина - ул. 75 летия Победы, ул. Павла Навроцкого – ул. 75 летия Победы, ул. Семена Грецова – ул. 75 летия Победы, ул. Семена Герцова – ул. Гвардейская, ул. Александра Полуэктова, ул. Гвардейская, ул. 75 летия Победы, ул. 5-е февраля - ул. Гвардейская, ул. 75 летия Победы; ул. Партизанская - ул. Гвардейская, ул. 75 летия Победы, 1-й Партизанский пер. – ул. Партизанская, ул. Танковая, 2-й Партизанский переулок – ул. Партизанская, ул. Танковая, ул. 3-й Партизанский – ул. Партизанская, ул. Танковая



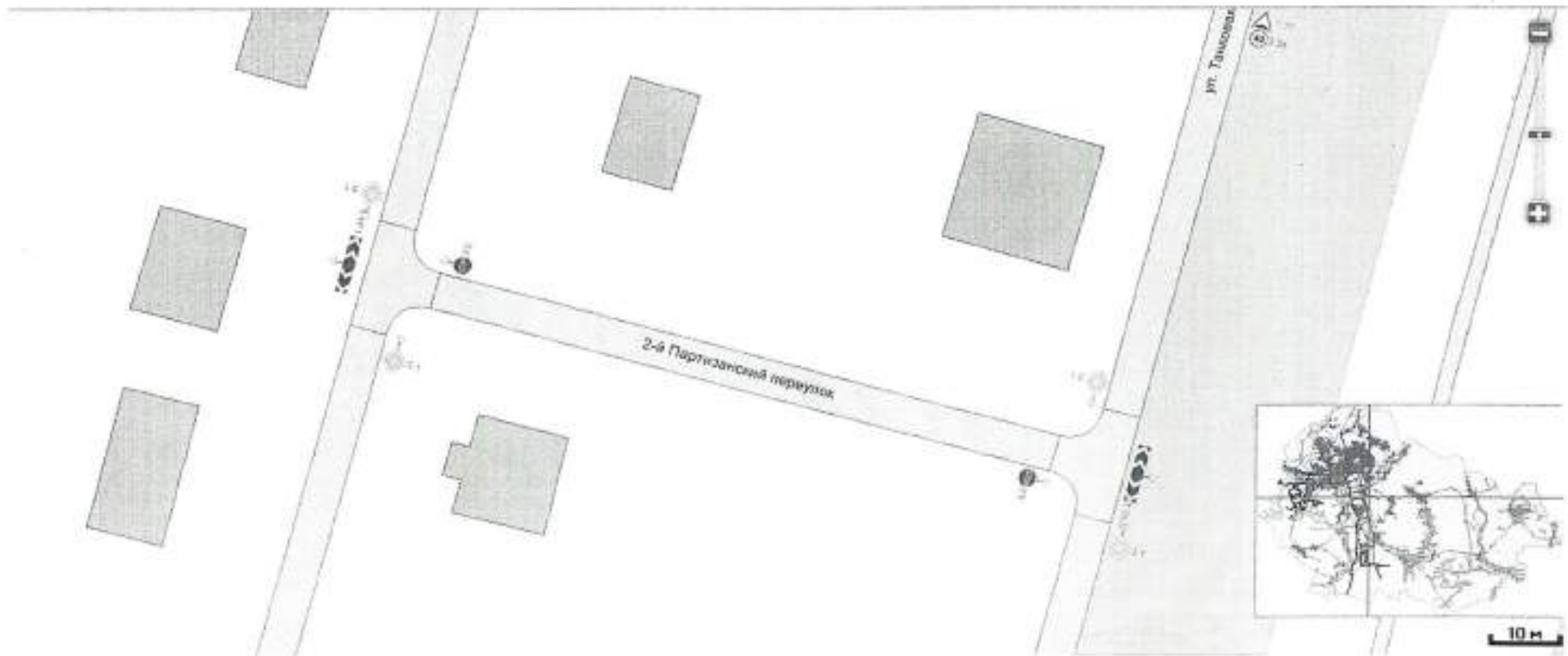
### Схема

Дополнить дорожными знаками приоритета 2.5 «Движение без остановки запрещено» по следующим пересечениям улиц ИЖС Строитель, г. Старый Оскол: ул. Воинской Славы – ул. Фронтовая, ул. Эдуарда Григорьева – ул. Гвардейская, ул. 75 летия Победы, ул. Полины Кауновой – ул. Гвардейская, ул. 75 летия Победы, ул. Художника Зубова – ул. 75 летия Победы, ул. Генерала Мартиросяна уч. 2 – ул. 75 летия Победы, ул. Василия Кукушкина - ул. 75 летия Победы, ул. Павла Навроцкого – ул. 75 летия Победы, ул. Семена Грецова – ул. 75 летия Победы, ул. Семена Герцова – ул. Гвардейская, ул. Александра Полуэктова, ул. Гвардейская, ул. 75 летия Победы, ул. 5-е февраля - ул. Гвардейская, ул. 75 летия Победы; ул. Партизанская - ул. Гвардейская, ул. 75 летия Победы, 1-й Партизанский пер. – ул. Партизанская, ул. Танковая, 2-й Партизанский переулок – ул. Партизанская, ул. Танковая, ул. 3-й Партизанский – ул. Партизанская, ул. Танковая



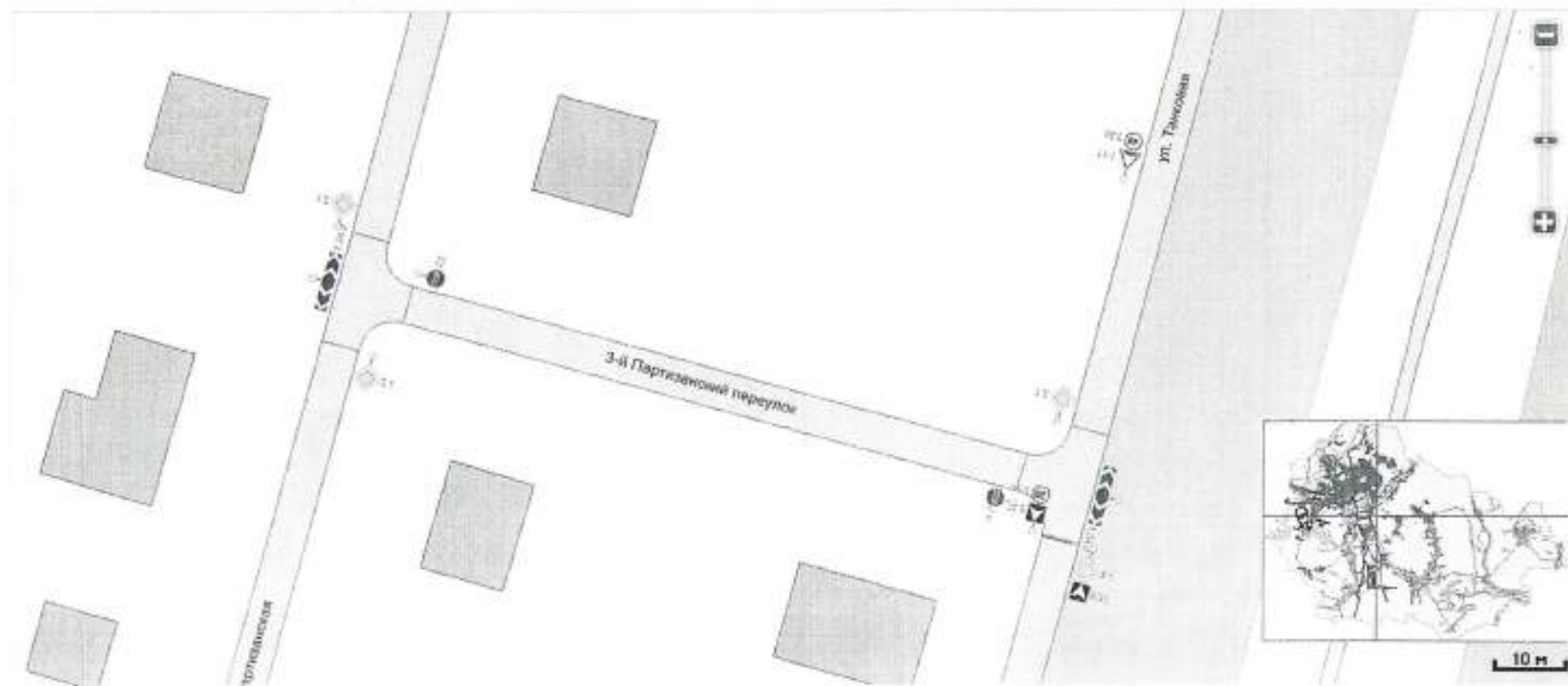
### Схема

Дополнить дорожными знаками приоритета 2.5 «Движение без остановки запрещено» по следующим пересечениям улиц ИЖС Строитель, г. Старый Оскол: ул. Воинской Славы – ул. Фронтная, ул. Эдуарда Григорьева – ул. Гвардейская, ул. 75 летия Победы, ул. Полины Кауновой – ул. Гвардейская, ул. 75 летия Победы, ул. Художника Зубова – ул. 75 летия Победы, ул. Генерала Мартиросяна уч. 2 – ул. 75 летия Победы, ул. Василия Кукушкина - ул. 75 летия Победы, ул. Павла Навроцкого – ул. 75 летия Победы, ул. Семена Грцова – ул. 75 летия Победы, ул. Семена Герцова – ул. Гвардейская, ул. Александра Полуэктова, ул. Гвардейская, ул. 75 летия Победы, ул. 5-е февраля - ул. Гвардейская, ул. 75 летия Победы; ул. Партизанская - ул. Гвардейская, ул. 75 летия Победы, 1-й Партизанский пер. – ул. Партизанская, ул. Танковая, 2-й Партизанский переулок – ул. Партизанская, ул. Танковая, ул. 3-й Партизанский – ул. Партизанская, ул. Танковая



### Схема

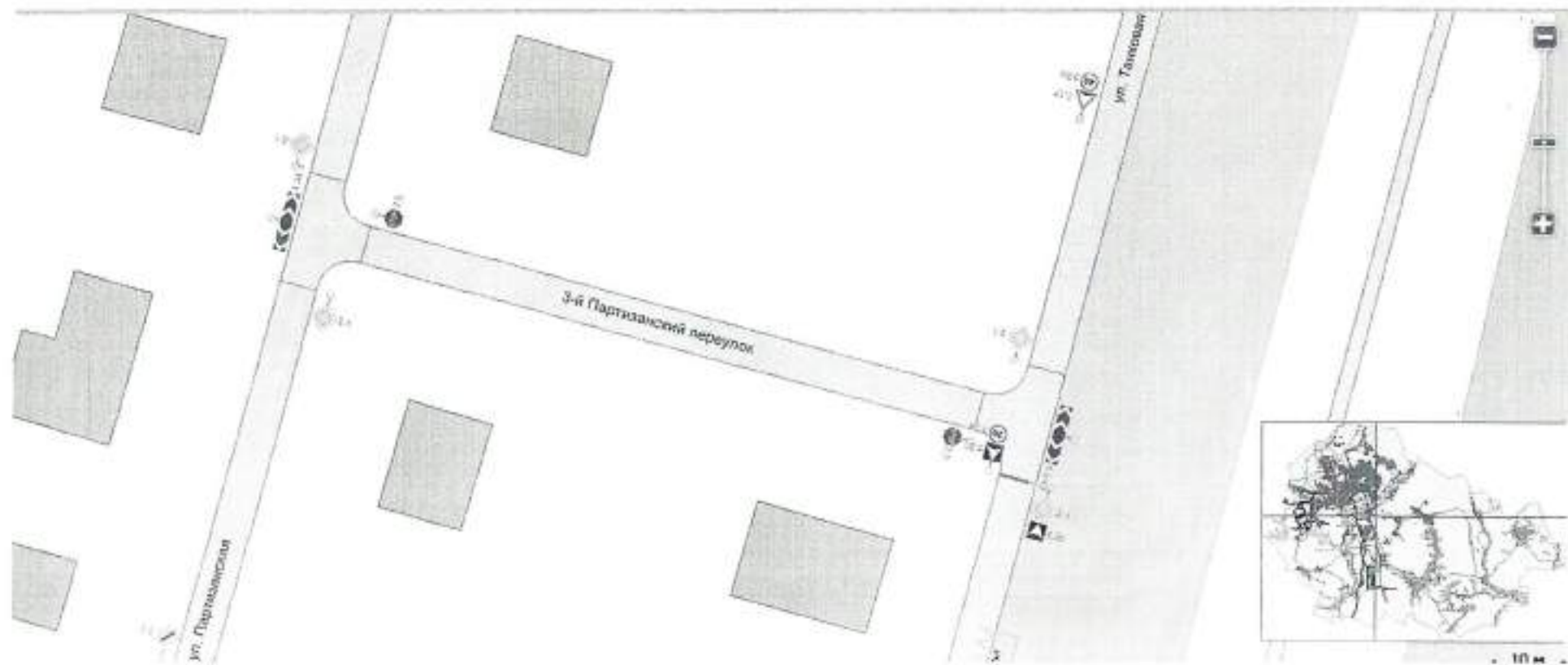
Дополнить дорожными знаками приоритета 2.5 «Движение без остановки запрещено» по следующим пересечениям улиц ИЖС Строитель, г. Старый Оскол: ул. Воинской Славы – ул. Фронтная, ул. Эдуарда Григорьева – ул. Гвардейская, ул. 75 летия Победы, ул. Полины Кауновой – ул. Гвардейская, ул. 75 летия Победы, ул. Художника Зубова – ул. 75 летия Победы, ул. Генерала Мартиросяна уч. 2 – ул. 75 летия Победы, ул. Василия Кукушкина - ул. 75 летия Победы, ул. Павла Навроцкого – ул. 75 летия Победы, ул. Семена Грцова – ул. 75 летия Победы, ул. Семена Герцова – ул. Гвардейская, ул. Александра Полуэктова, ул. Гвардейская, ул. 75 летия Победы, ул. 5-е февраля - ул. Гвардейская, ул. 75 летия Победы; ул. Партизанская - ул. Гвардейская, ул. 75 летия Победы, 1-й Партизанский пер. – ул. Партизанская, ул. Танковая, 2-й Партизанский переулок – ул. Партизанская, ул. Танковая, ул. 3-й Партизанский – ул. Партизанская, ул. Танковая



Приложение 79  
к постановлению администрации  
Старооскольского городского округа  
от «12» 05 2026 г. № 1497

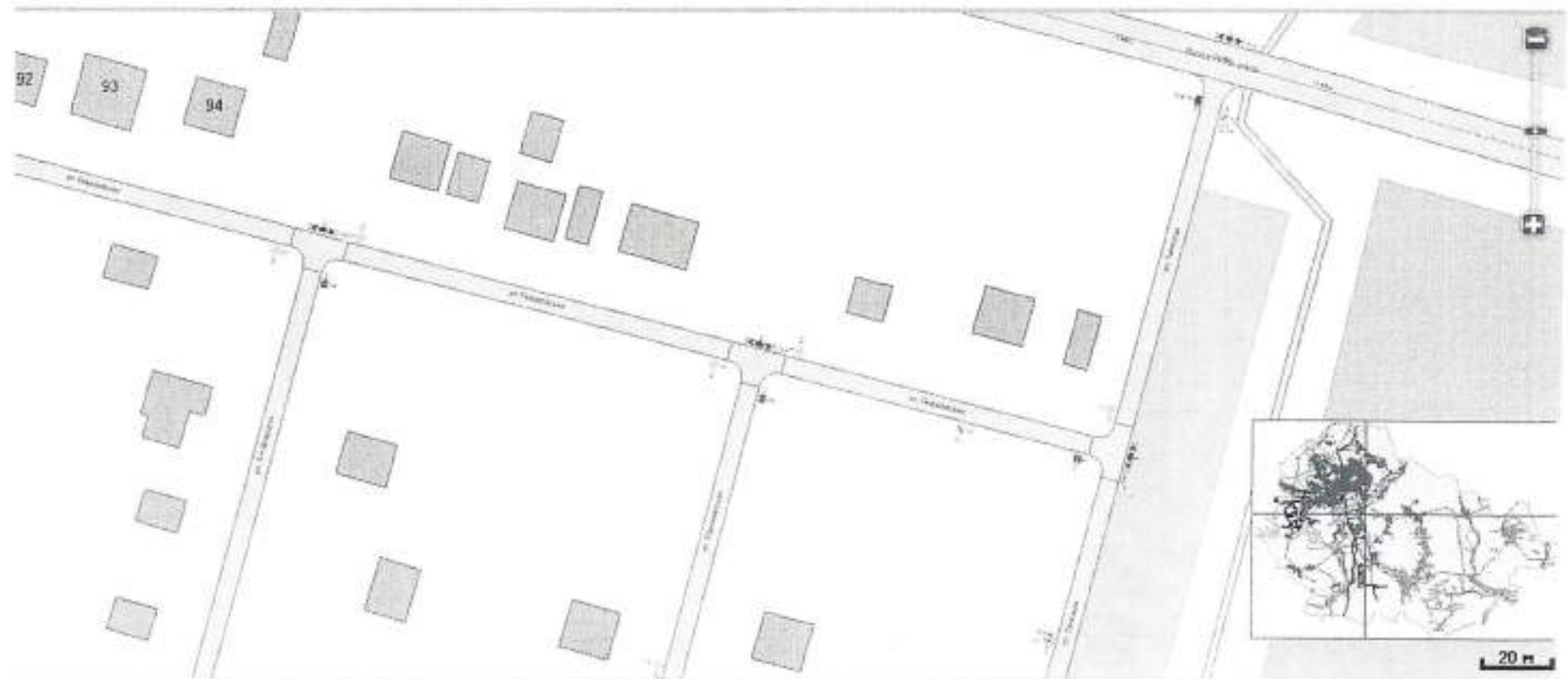
### Схема

Дополнить дорожными знаками приоритета 2.5 «Движение без остановки запрещено» по следующим пересечениям улиц ИЖС Строитель, г. Старый Оскол: ул. Воинской Славы – ул. Фронтонная, ул. Эдуарда Григорьева – ул. Гвардейская, ул. 75 летия Победы, ул. Полины Кауновой – ул. Гвардейская, ул. 75 летия Победы, ул. Художника Зубова – ул. 75 летия Победы, ул. Генерала Мартиросяна уч. 2 – ул. 75 летия Победы, ул. Василия Кукушкина - ул. 75 летия Победы, ул. Павла Навроцкого – ул. 75 летия Победы, ул. Семена Грецова – ул. 75 летия Победы, ул. Семена Герцова – ул. Гвардейская, ул. Александра Полуэктова, ул. Гвардейская, ул. 75 летия Победы, ул. 5-е февраля - ул. Гвардейская, ул. 75 летия Победы; ул. Партизанская - ул. Гвардейская, ул. 75 летия Победы, 1-й Партизанский пер. – ул. Партизанская, ул. Танковая, 2-й Партизанский переулок – ул. Партизанская, ул. Танковая, ул. 3-й Партизанский – ул. Партизанская, ул. Танковая



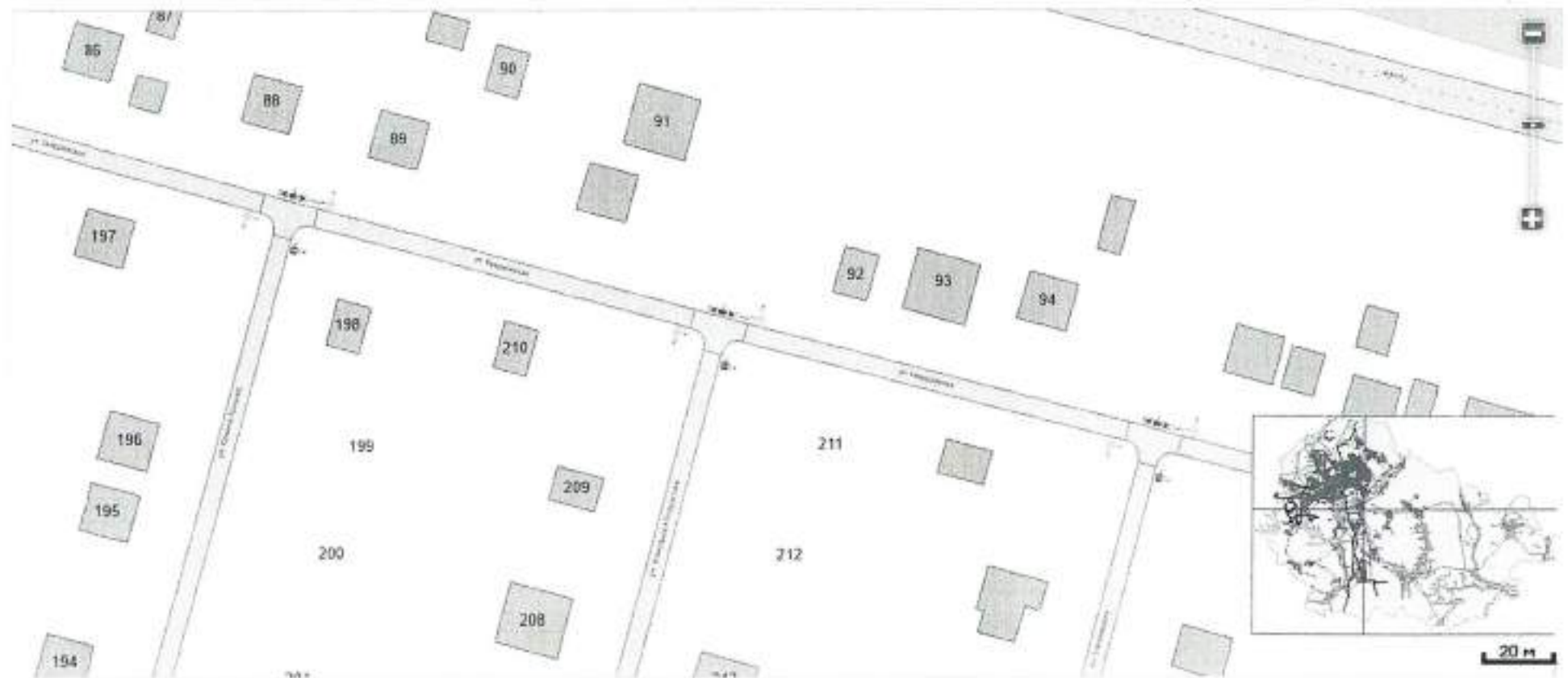
### Схема

Дополнить дорожными знаками приоритета 2.5 «Движение без остановки запрещено» по следующим пересечениям улиц ИЖС Строитель, г. Старый Оскол: ул. Воинской Славы – ул. Фронтовая, ул. Эдуарда Григорьева – ул. Гвардейская, ул. 75 летия Победы, ул. Полины Кауновой – ул. Гвардейская, ул. 75 летия Победы, ул. Художника Зубова – ул. 75 летия Победы, ул. Генерала Мартиросяна уч. 2 – ул. 75 летия Победы, ул. Василия Кукушкина - ул. 75 летия Победы, ул. Павла Навроцкого – ул. 75 летия Победы, ул. Семена Грецова – ул. 75 летия Победы, ул. Семена Герцова – ул. Гвардейская, ул. Александра Полуэктова, ул. Гвардейская, ул. 75 летия Победы, ул. 5-е февраля - ул. Гвардейская, ул. 75 летия Победы; ул. Партизанская - ул. Гвардейская, ул. 75 летия Победы, 1-й Партизанский пер. – ул. Партизанская, ул. Танковая, 2-й Партизанский переулок – ул. Партизанская, ул. Танковая, ул. 3-й Партизанский – ул. Партизанская, ул. Танковая



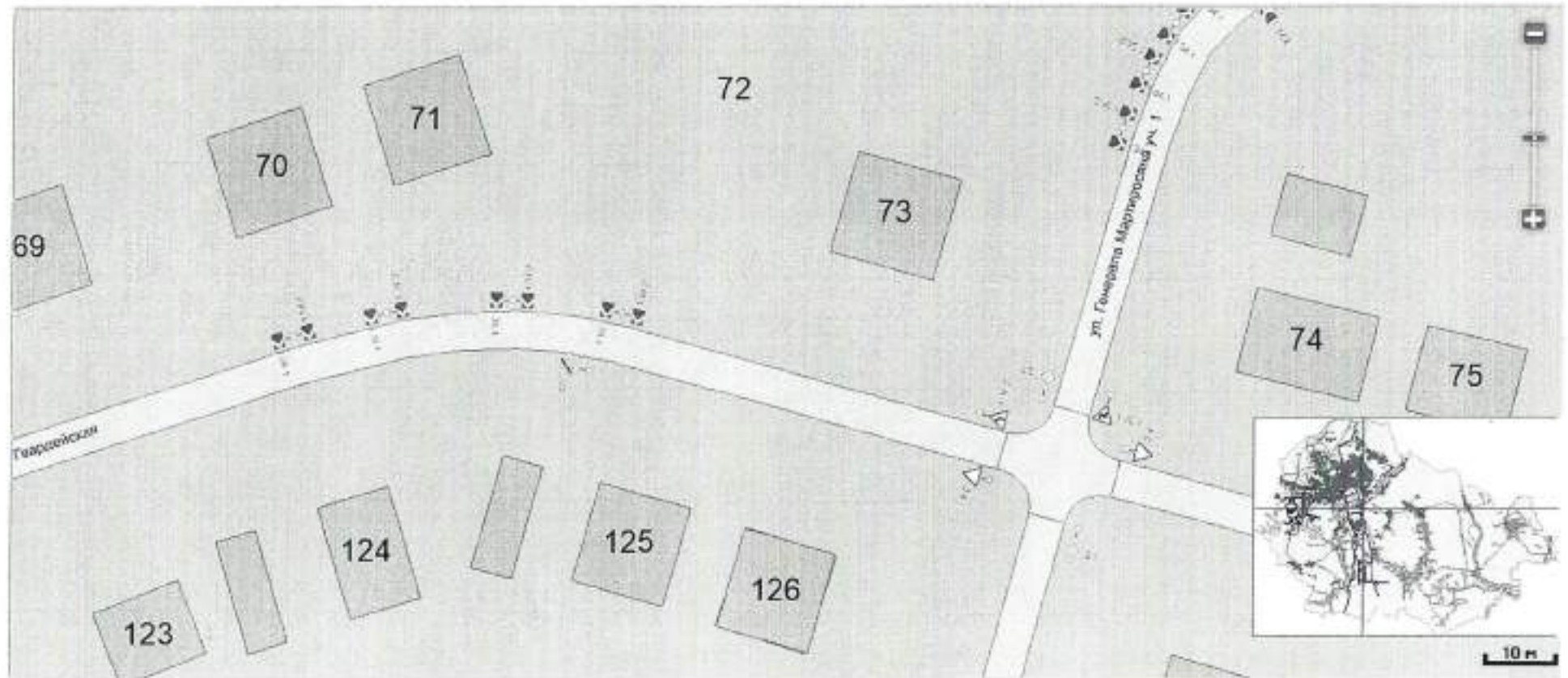
### Схема

Дополнить дорожными знаками приоритета 2.5 «Движение без остановки запрещено» по следующим пересечениям улиц ИЖС Строитель, г. Старый Оскол: ул. Воинской Славы – ул. Фронтовая, ул. Эдуарда Григорьева – ул. Гвардейская, ул. 75 летия Победы, ул. Полины Кауновой – ул. Гвардейская, ул. 75 летия Победы, ул. Художника Зубова – ул. 75 летия Победы, ул. Генерала Мартиросяна уч. 2 – ул. 75 летия Победы, ул. Василия Кукушкина - ул. 75 летия Победы, ул. Павла Навроцкого – ул. 75 летия Победы, ул. Семена Грцова – ул. 75 летия Победы, ул. Семена Герцова – ул. Гвардейская, ул. Александра Полуэктова, ул. Гвардейская, ул. 75 летия Победы, ул. 5-е февраля - ул. Гвардейская, ул. 75 летия Победы; ул. Партизанская - ул. Гвардейская, ул. 75 летия Победы, 1-й Партизанский пер. – ул. Партизанская, ул. Танковая, 2-й Партизанский переулок – ул. Партизанская, ул. Танковая, ул. 3-й Партизанский – ул. Партизанская, ул. Танковая



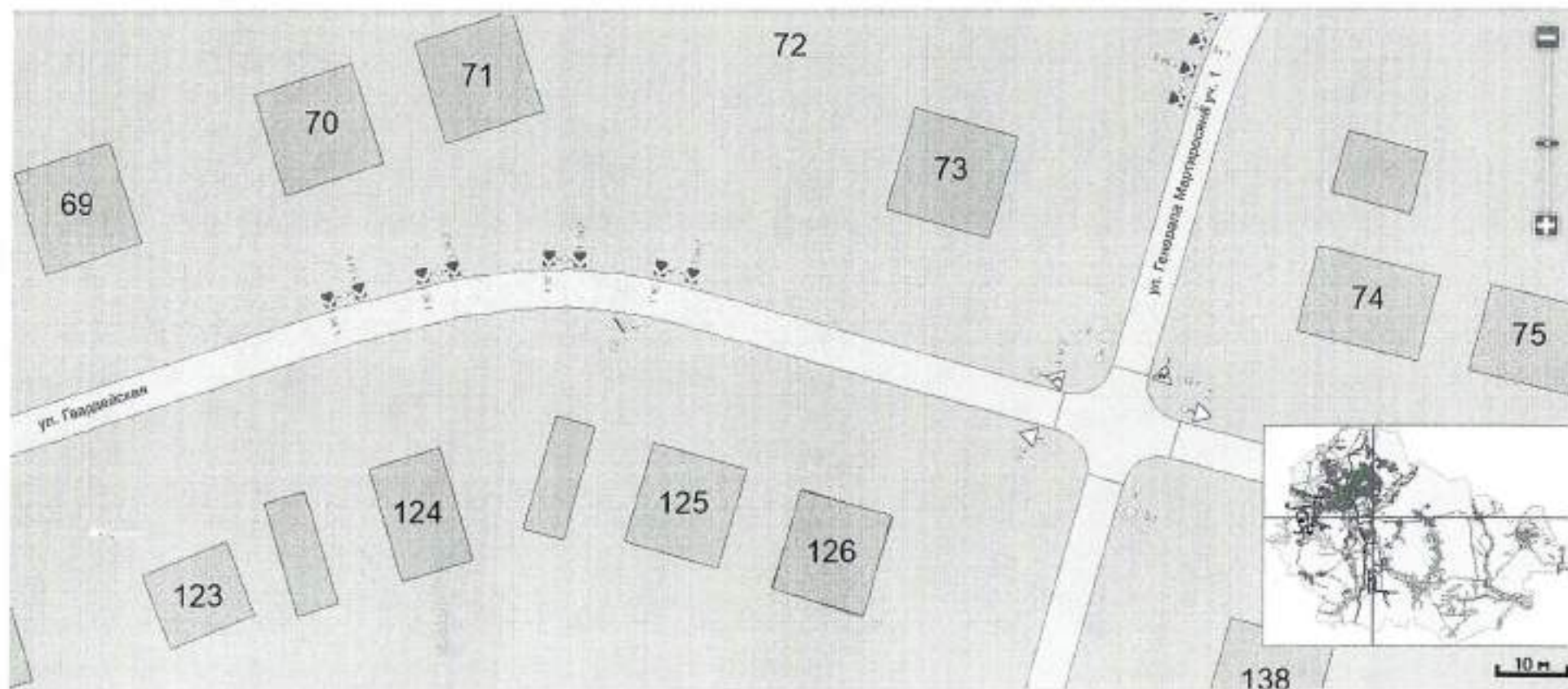
### Схема

Дополнить предупреждающими дорожными знаками 1.34.2 «Направление поворота» ИЖС Строитель, г. Старый Оскол по ул. Гвардейская от д. 72 до д. 70, 1.34.1 «Направление поворота» по ул. Гвардейская от д. 124 до д. 125



### Схема

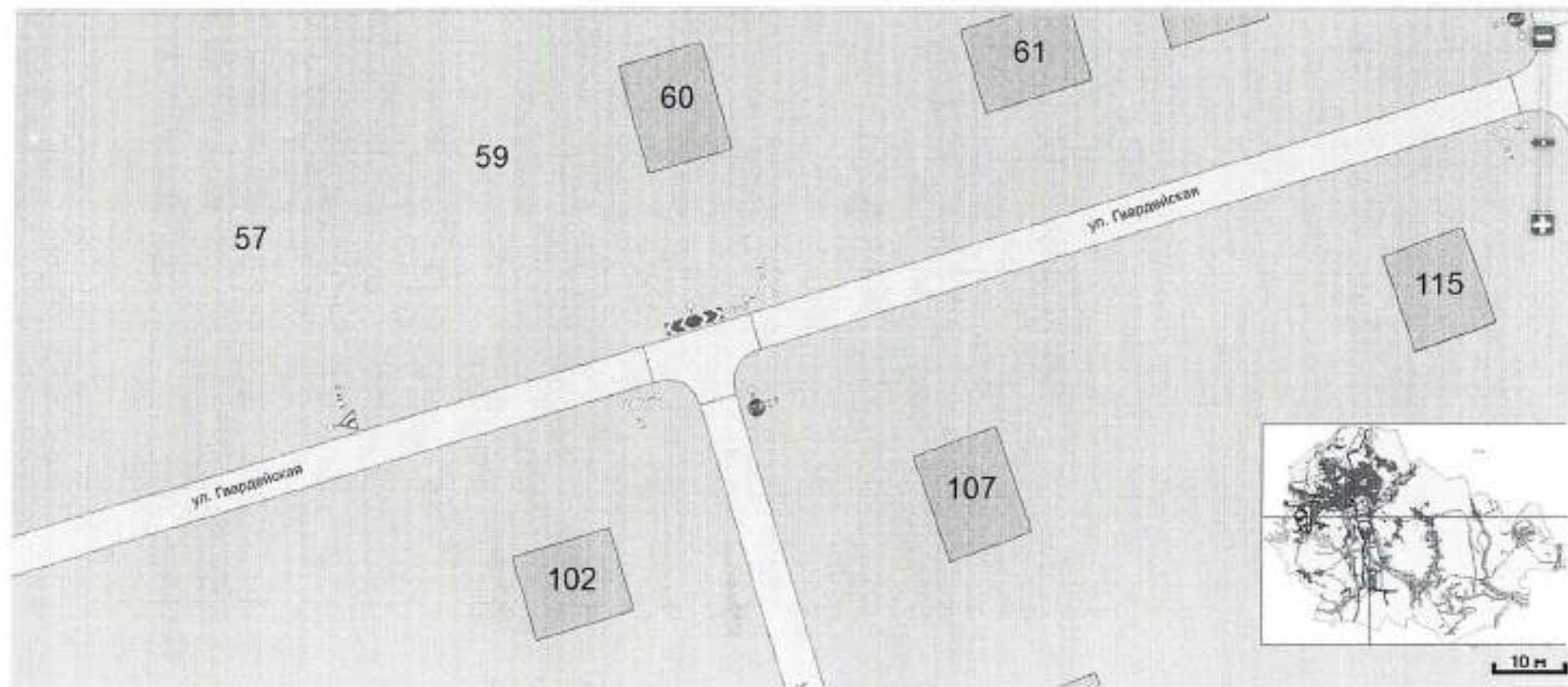
Дополнить предупреждающими дорожными знаками 1.34.2 «Направление поворота» ИЖС Строитель, г. Старый Оскол по ул. Гвардейская от д. 72 до д. 70, 1.34.1 «Направление поворота» по ул. Гвардейская от д. 124 до д. 125



Приложение 84  
к постановлению администрации  
Старооскольского городского округа  
от «12» 05 2026 г. № 1497

Схема

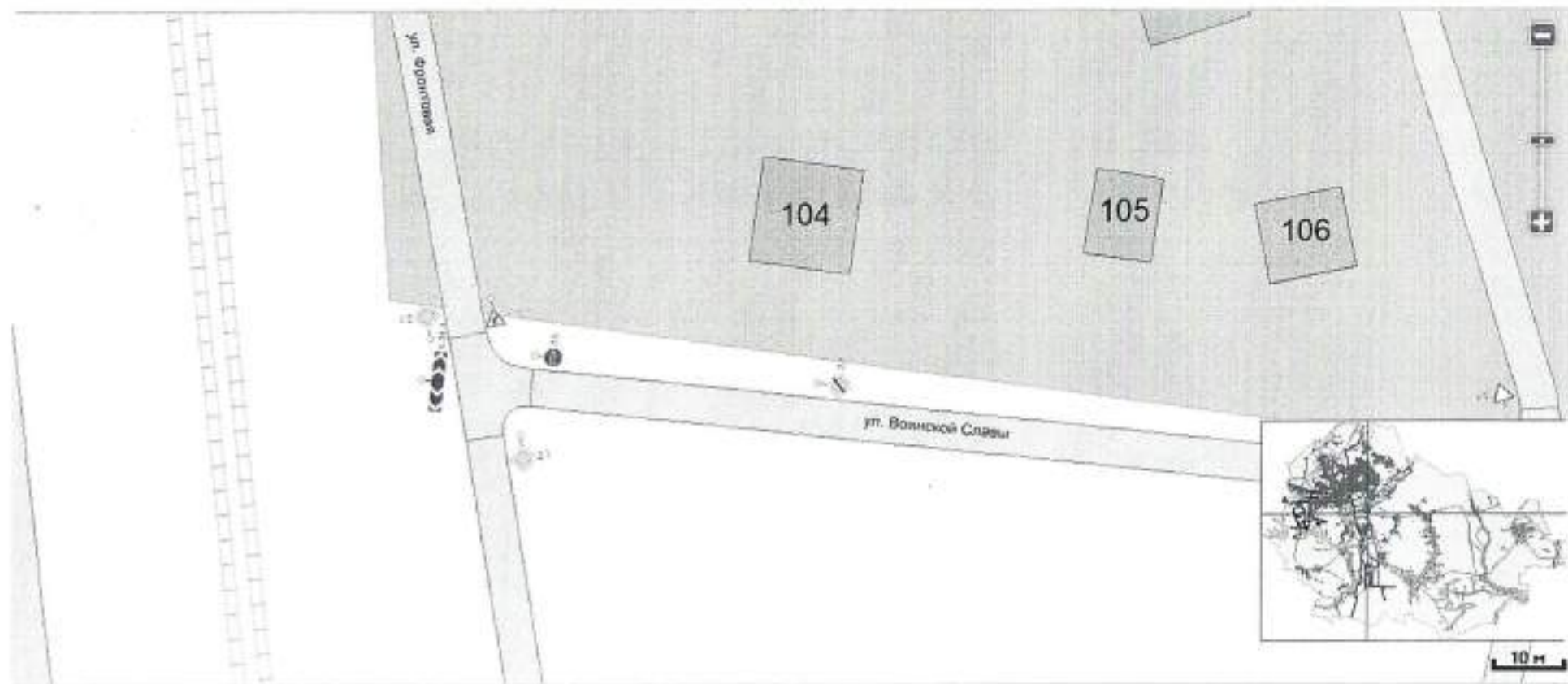
Дополнить предупреждающими дорожными знаками 1.34.3 «Направление поворота» ИЖС Строитель, г. Старый Оскол по ул. Гвардейская с пересечением ул. Эдуарда Григорьева в районе д. 60



Приложение 85  
к постановлению администрации  
Старооскольского городского округа  
от «12» 05 2026 г. № 1497

**Схема**

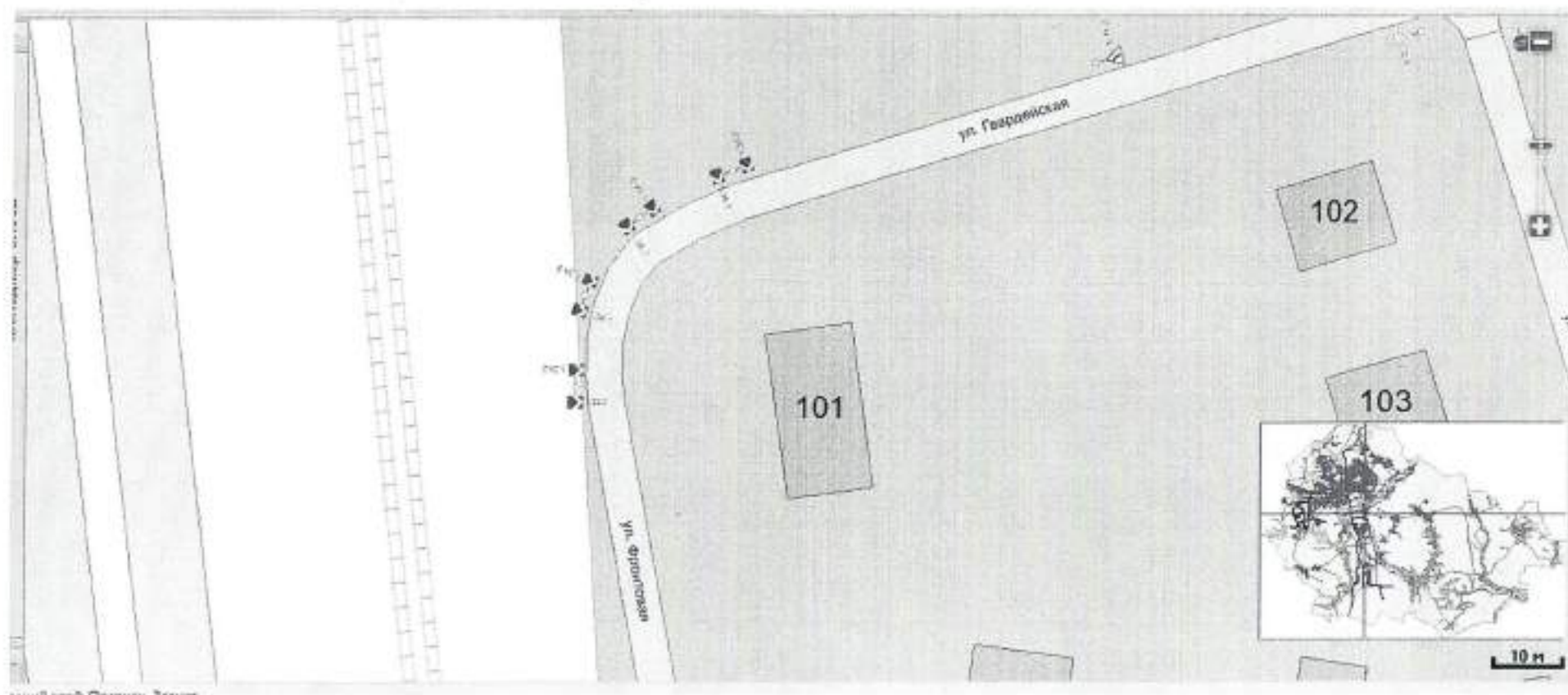
Дополнить предупреждающими дорожными знаками 1.34.3 «Направление поворота» ИЖС Строитель, г. Старый Оскол по ул. Фронтальная с пересечением ул. Воинской Славы в районе д. 104



Приложение 86  
к постановлению администрации  
Старооскольского городского округа  
от «12» 05 2026 г. № 1497

**Схема**

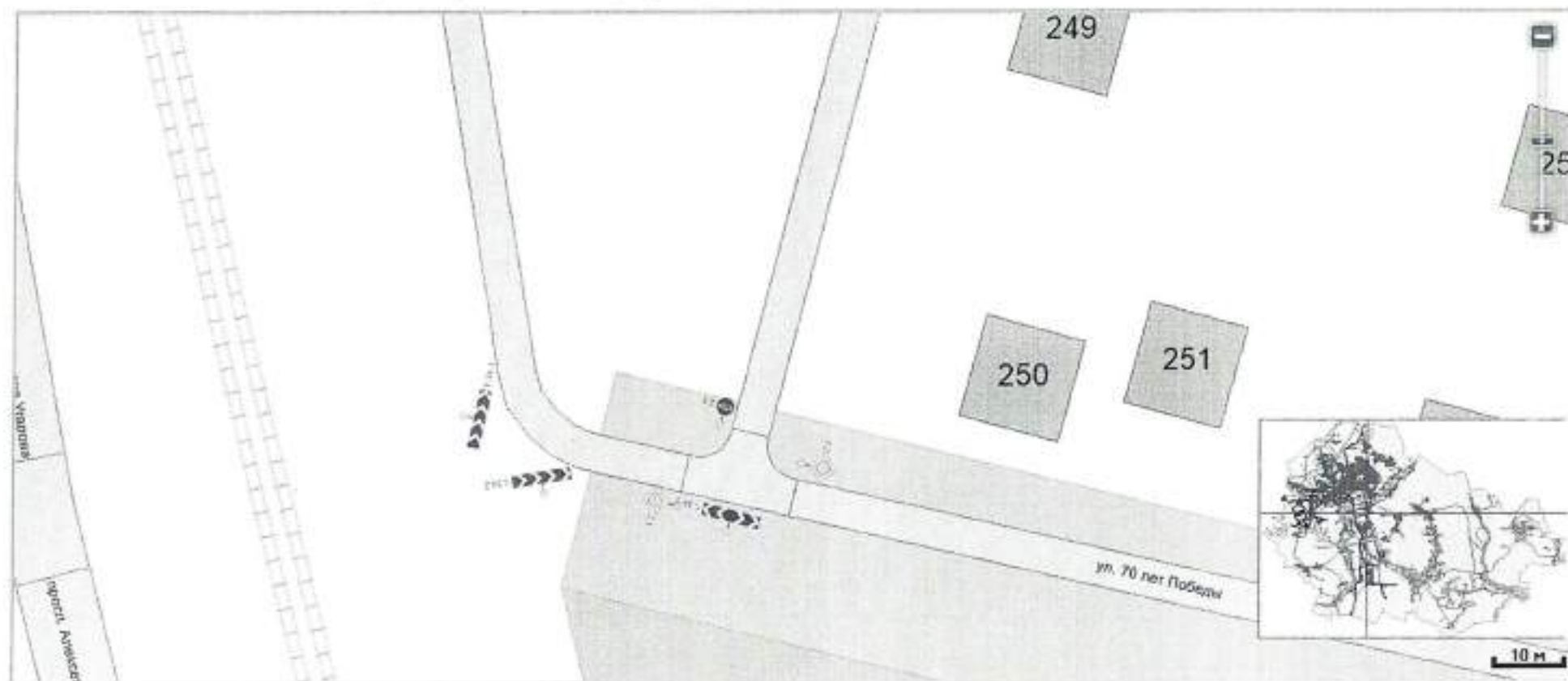
Дополнить предупреждающими дорожными знаками 1.34.2 «Направление поворота» ИЖС «Строитель», г. Старый Оскол по ул. Фронтальная в районе д. № 58 и предупреждающими дорожными знаками 1.34.1 «Направление поворота» по ул. Фронтальная, в районе д. № 101



Приложение 87  
к постановлению администрации  
Старооскольского городского округа  
от «12» 05 2026 г. № 1497

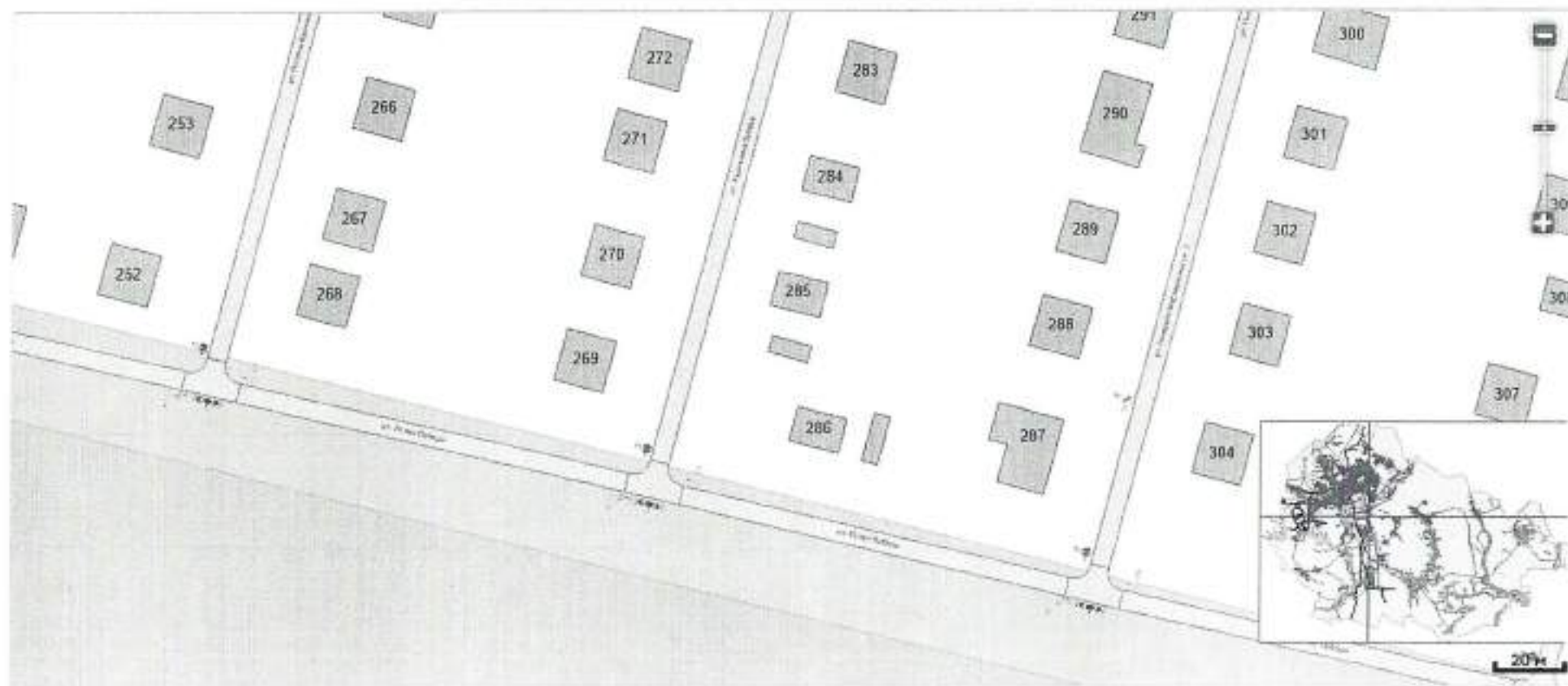
**Схема**

Дополнить предупреждающими дорожными знаками 1.34.2 «Направление поворота», 1.34.1 «Направление поворота», и предупреждающими дорожными знаками 1.34.3 «Направление поворота» ИЖС Строитель, г. Старый Оскол в районе пересечения улиц Фронтальная, Эдуарда Григорьева, ул. 70 лет Победы



### Схема

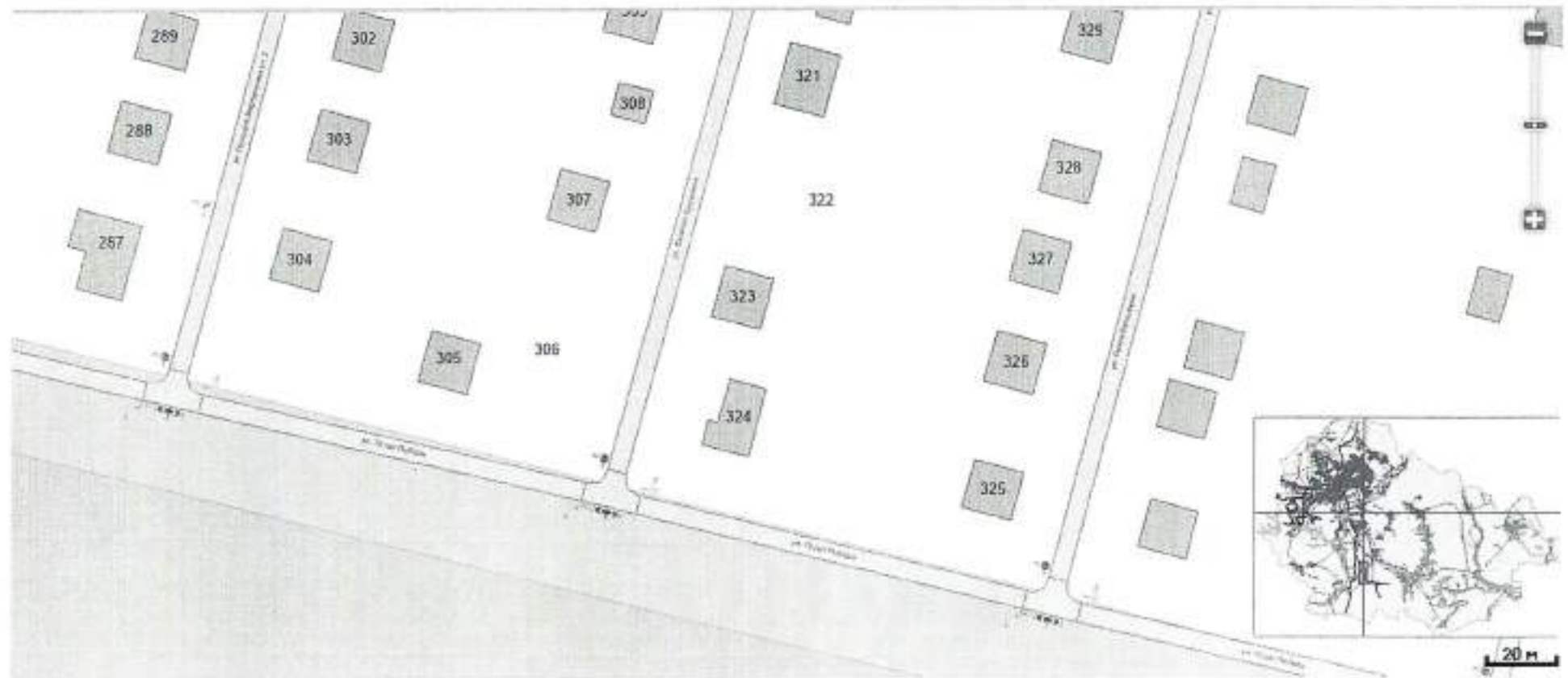
Дополнить предупреждающими дорожными знаками 1.34.3 «Направление поворота» ИЖС Строитель, г. Старый Оскол на пересечении ул. 70 лет Победы – ул. Полины Кауновой, ул. Художника Зубова, ул. Генерала Мартиросяна уч. 2, ул. Василия Кукушкина, ул. Павла Рябушкина, Павла Навруцкого, ул. Семена Грецова, ул. Александра Полуэктова, ул. 5-е февраля, ул. Партизанская



Приложение 89  
к постановлению администрации  
Старооскольского городского округа  
от «12» 05 2026 г. № 1497

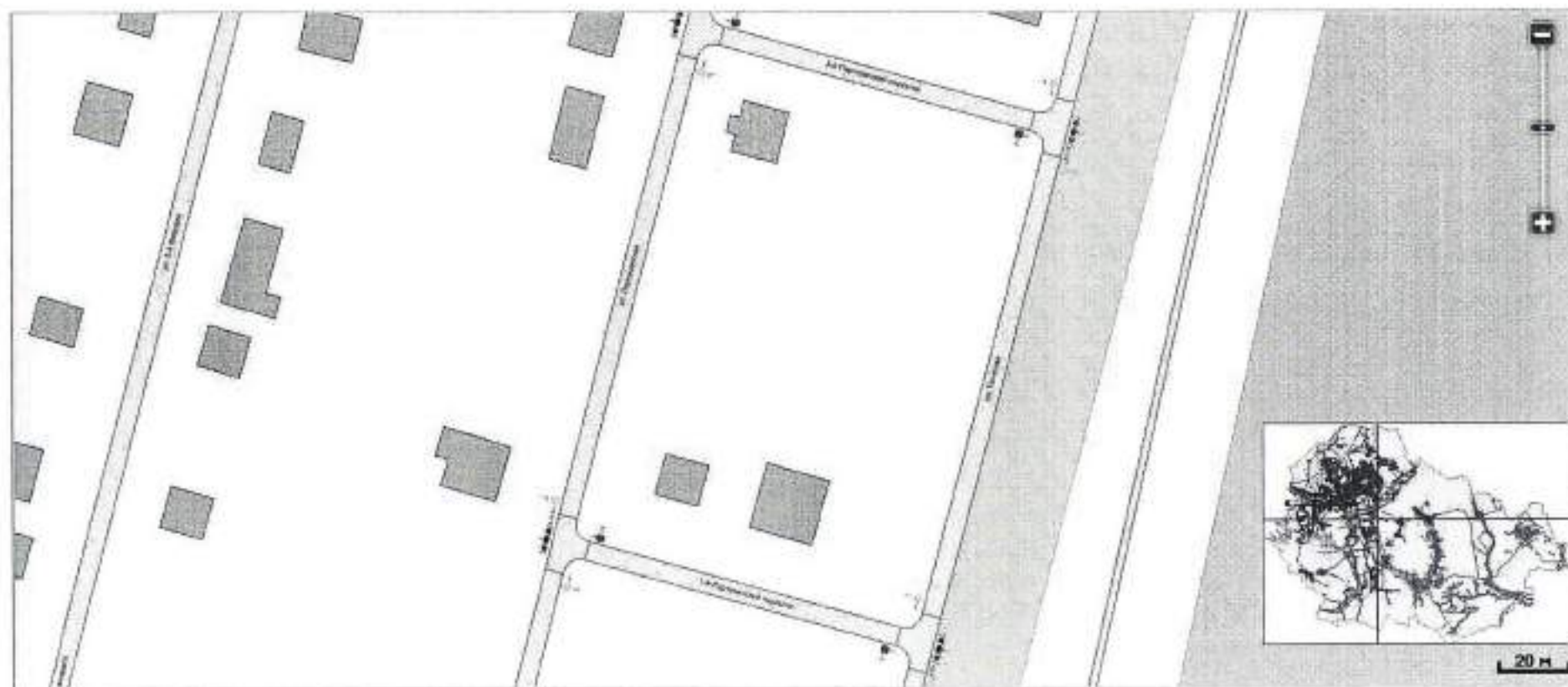
### Схема

Дополнить предупреждающими дорожными знаками 1.34.3 «Направление поворота» ИЖС Строитель, г. Старый Оскол на пересечении ул. 70 лет Победы – ул. Полины Кауновой, ул. Художника Зубова, ул. Генерала Мартиросяна уч. 2, ул. Василия Кукушкина, ул. Павла Рябушкина, Павла Навруцкого, ул. Семена Грецова, ул. Александра Полуэктова, ул. 5-е февраля, ул. Партизанская



### Схема

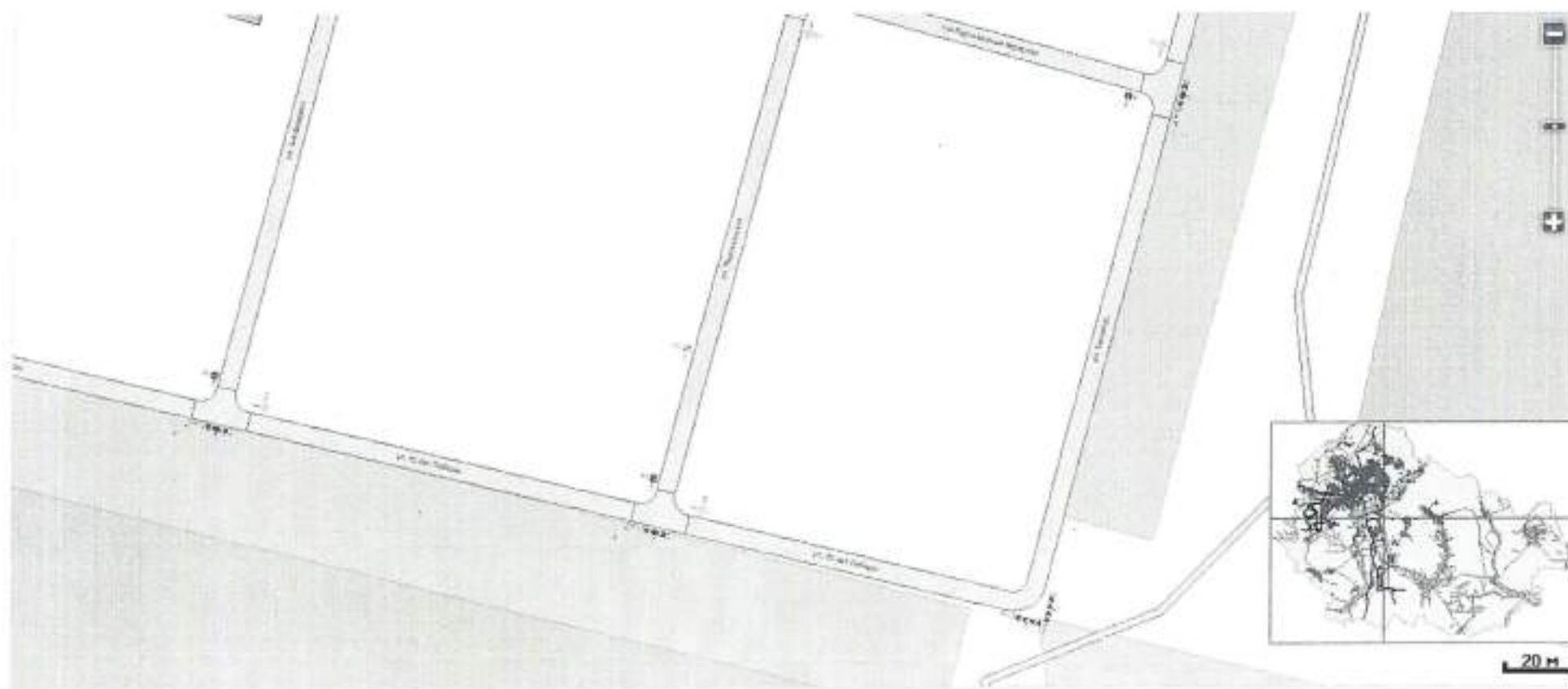
Дополнить предупреждающими дорожными знаками 1.34.3 «Направление поворота» ИЖС Строитель, г. Старый Оскол по ул. Танковая – 1-ый Партизанский переулок, 2-й Партизанский переулок, ул. Воинской Славы, ул. 3-й Партизанский переулок, ул. Гвардейская



Приложение 91  
к постановлению администрации  
Старооскольского городского округа  
от «12» 05 2026 г. № 1497

Схема

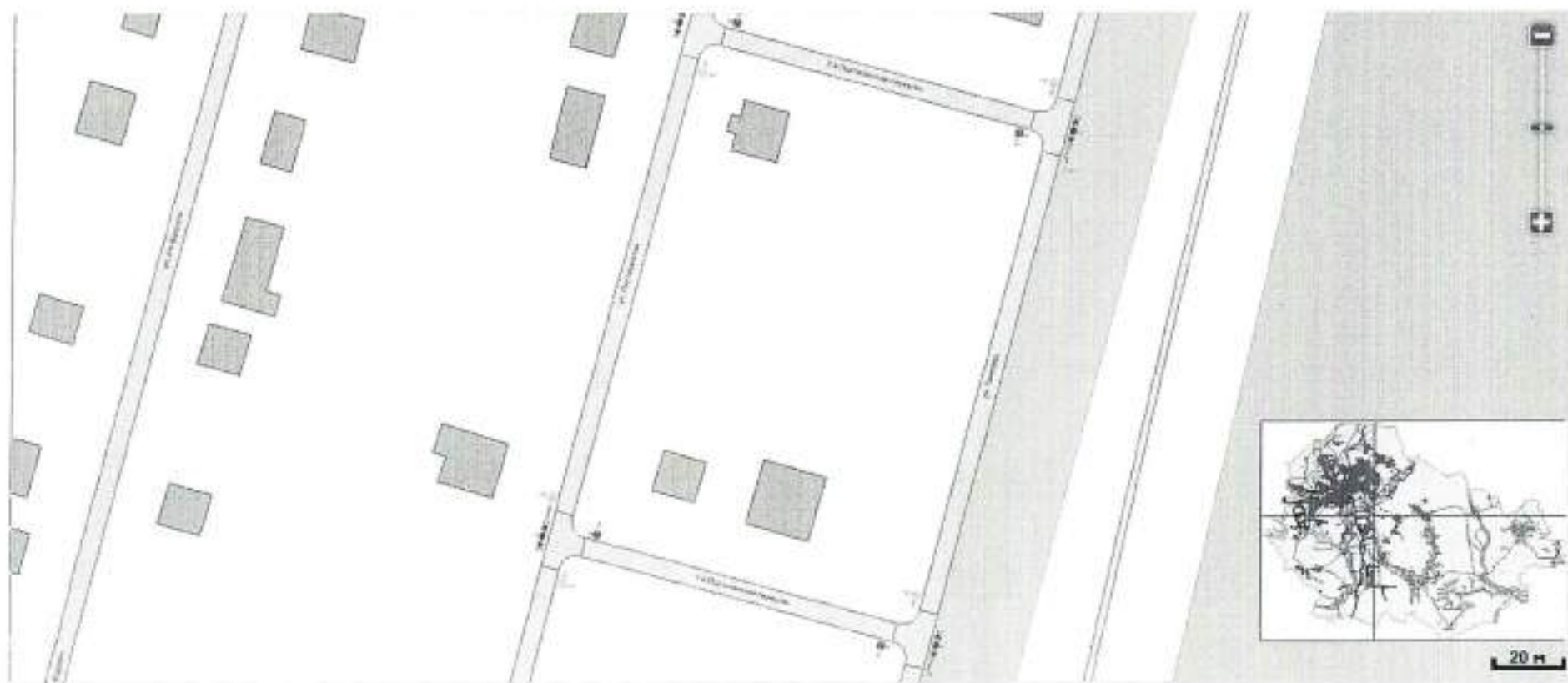
Дополнить предупреждающими дорожными знаками 1.34.3 «Направление поворота» ИЖС Строитель, г. Старый Оскол на пересечении ул. 70 лет Победы – ул. Полины Кауновой, ул. Художника Зубова, ул. Генерала Мартиросяна уч. 2, ул. Василия Кукушкина, ул. Павла Рябушкина, Павла Навруцкого, ул. Семена Грецова, ул. Александра Полуэктова, ул. 5-е февраля, ул. Партизанская



Приложение 93  
к постановлению администрации  
Старооскольского городского округа  
от «12» 05 2026 г. № 1497

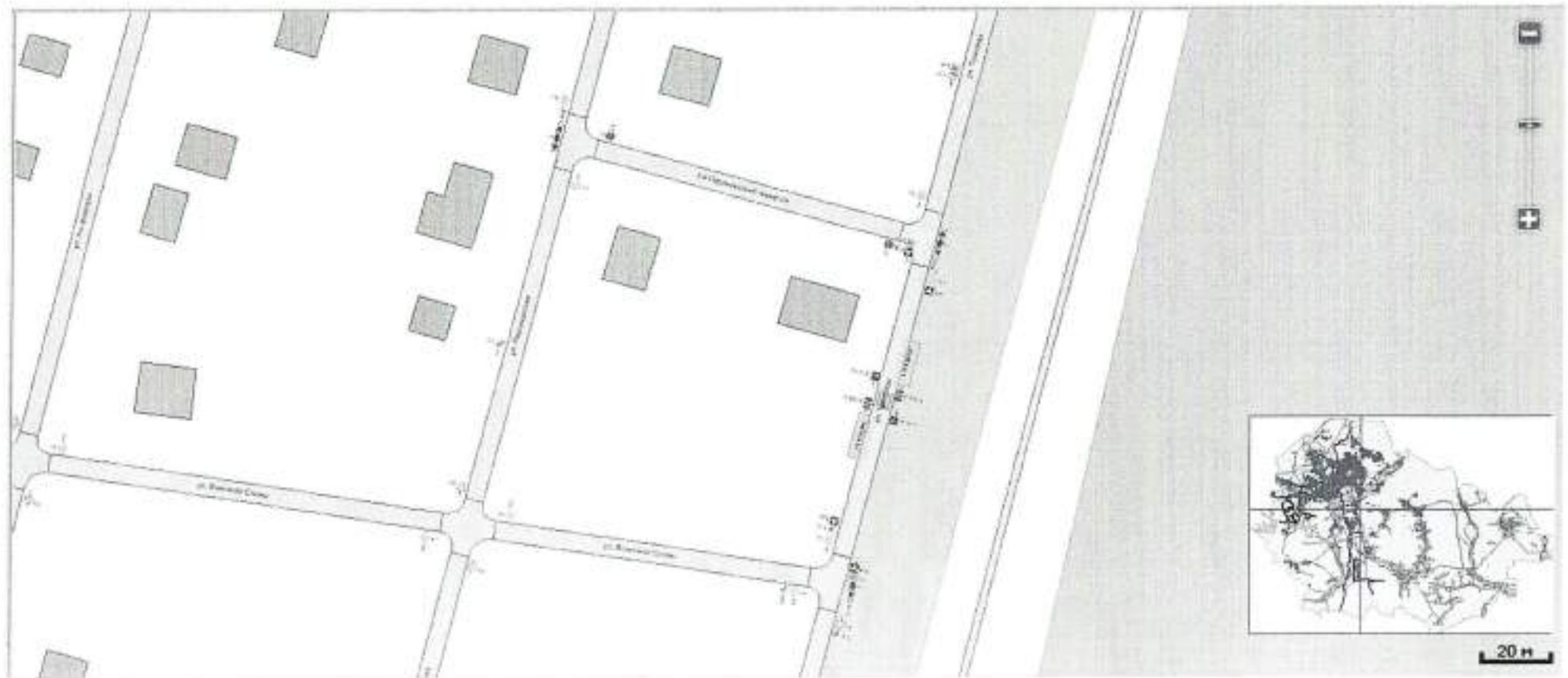
### Схема

Дополнить предупреждающими дорожными знаками 1.34.3 «Направление поворота» ИЖС Строитель, г. Старый Оскол по ул. Танковая – 1-ый Партизанский переулок, 2-й Партизанский переулок, ул. Воинской Славы, ул. 3-й Партизанский переулок, ул. Гвардейская



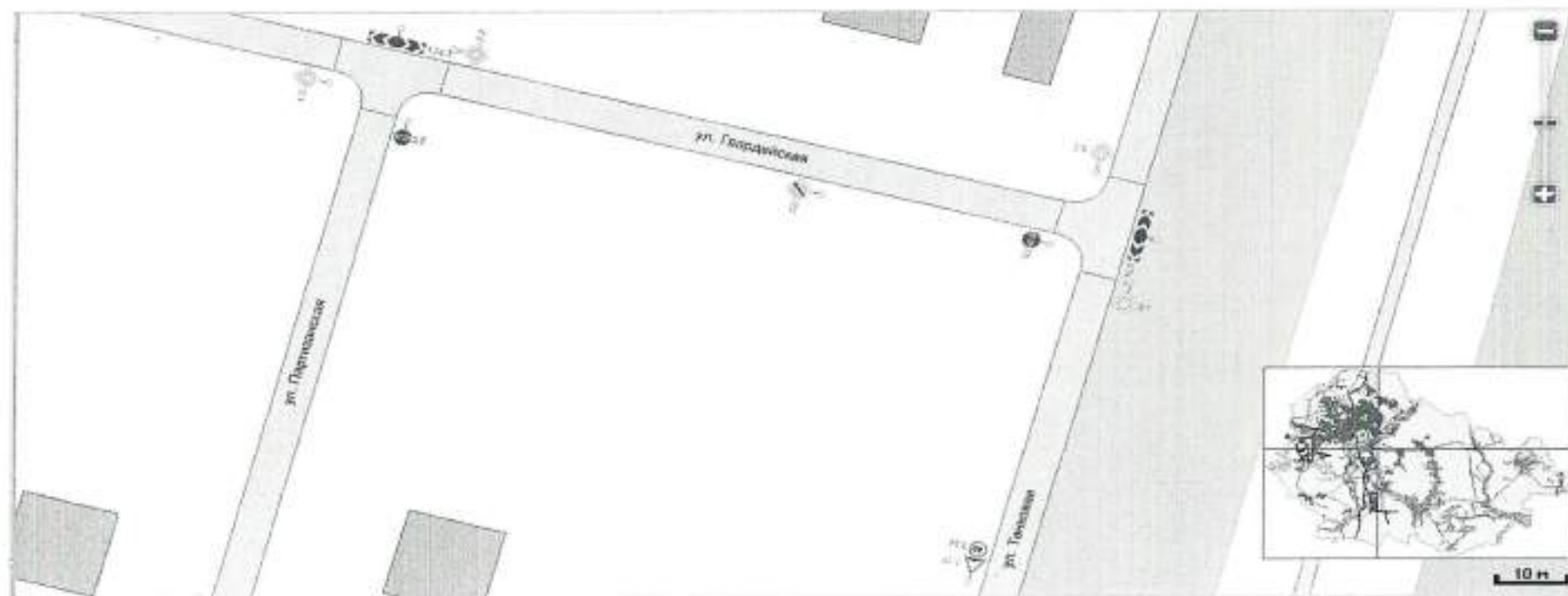
### Схема

Дополнить предупреждающими дорожными знаками 1.34.3 «Направление поворота» ИЖС Строитель, г. Старый Оскол по ул. Танковая – 1-ый Партизанский переулок, 2-й Партизанский переулок, ул. Военной Славы, ул. 3-й Партизанский переулок, ул. Гвардейская



### Схема

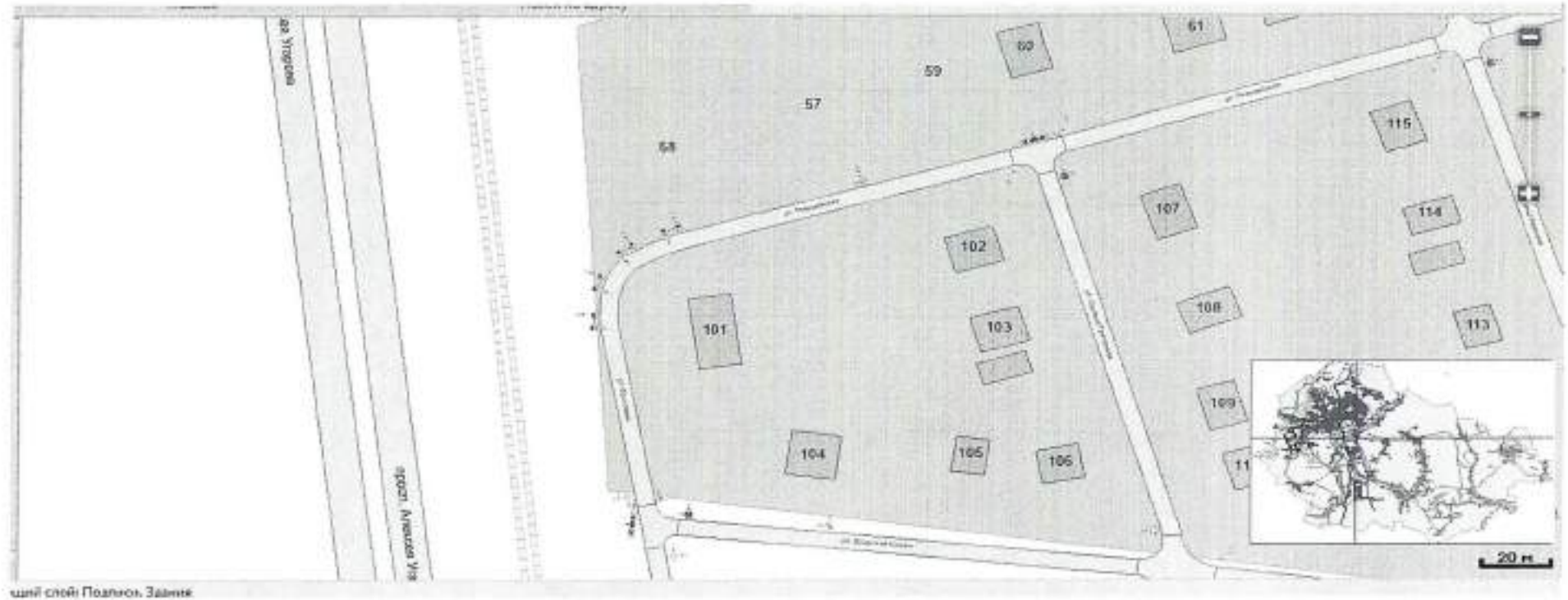
Дополнить предупреждающими дорожными знаками 1.34.3 «Направление поворота» ИЖС Строитель, г. Старый Оскол по ул. Танковая – 1-ый Партизанский переулок, 2-й Партизанский переулок, ул. Воинской Славы, ул. 3-й Партизанский переулок, ул. Гвардейская



Приложение 96  
к постановлению администрации  
Старооскольского городского округа  
от «12» 05 2026 г. № 1497

**Схема**

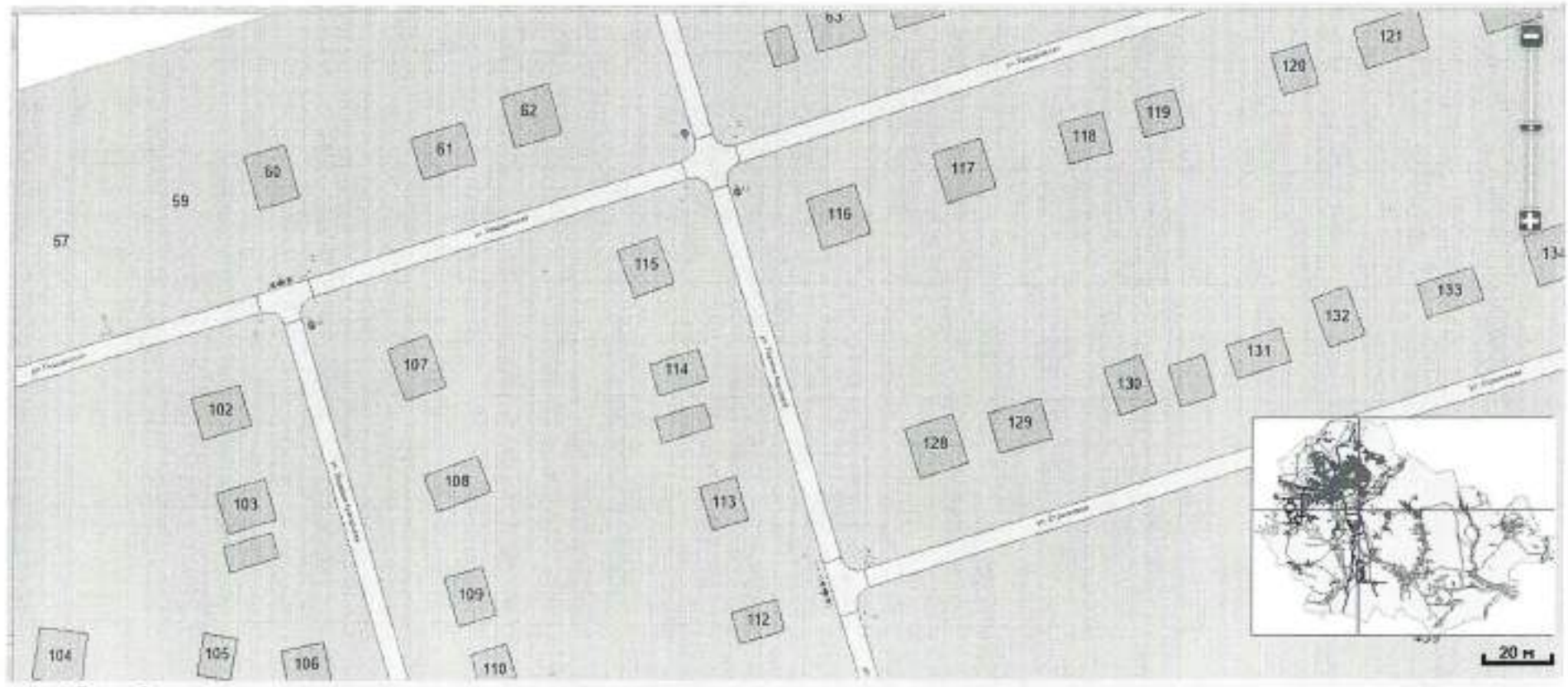
Дополнить предупреждающими дорожными знаками 1.11.1 «Опасный поворот направо» по ул. Фронтальная в районе д. 104 и предупреждающими дорожными знаками 1.11.2 «Опасный поворот налево» по ул. Гвардейская в районе д. 102, г. Старый Оскол



Приложение 97  
к постановлению администрации  
Старооскольского городского округа  
от «12» 05 2026 г. № 1497

**Схема**

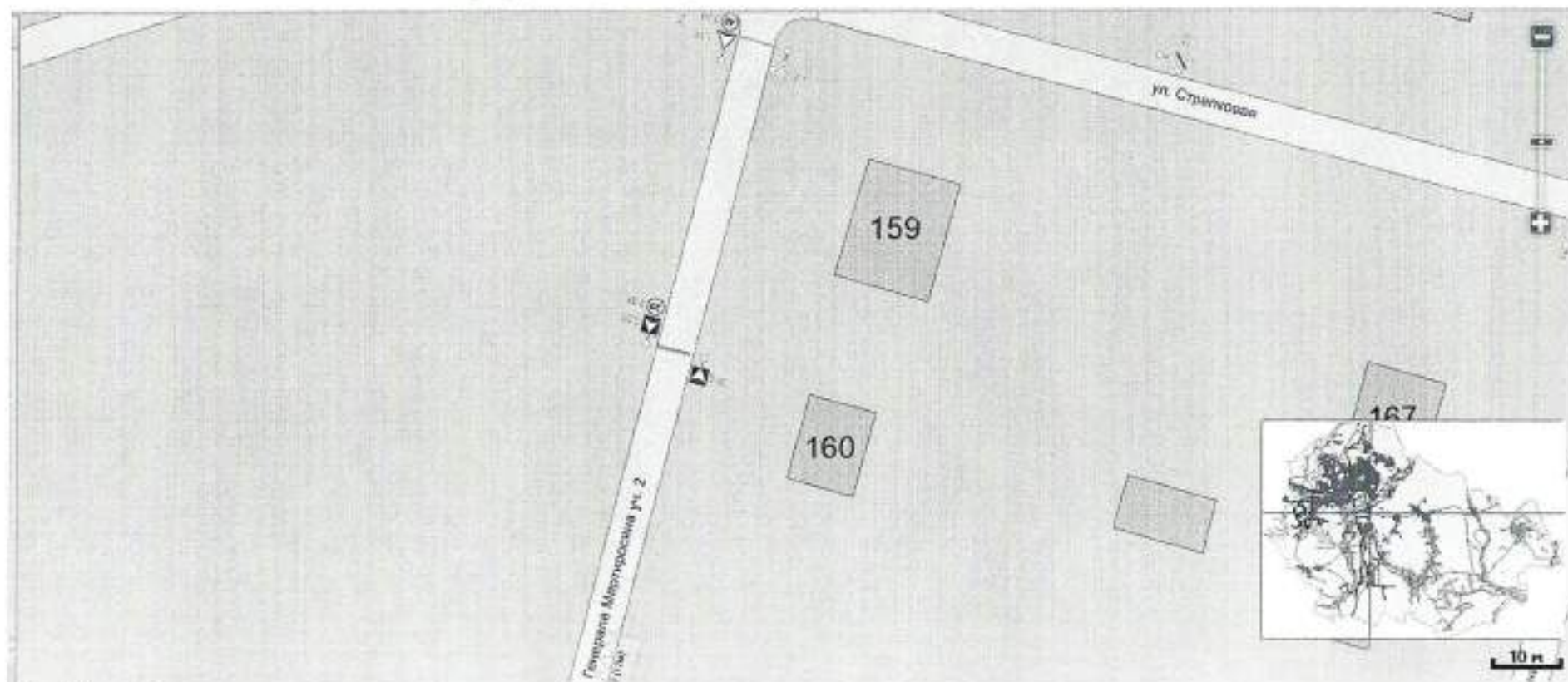
Дополнить предупреждающими дорожными знаками 1.6 «Пересечение равнозначных дорог» на перекрестках ул. Воинской Славы – ул. Эдуарда Григорьева, ул. Воинской Славы – ул. Полины Кауновой, г. Старый Оскол



Приложение 98  
к постановлению администрации  
Старооскольского городского округа  
от «12» 05 2026 г. № 1497

### Схема

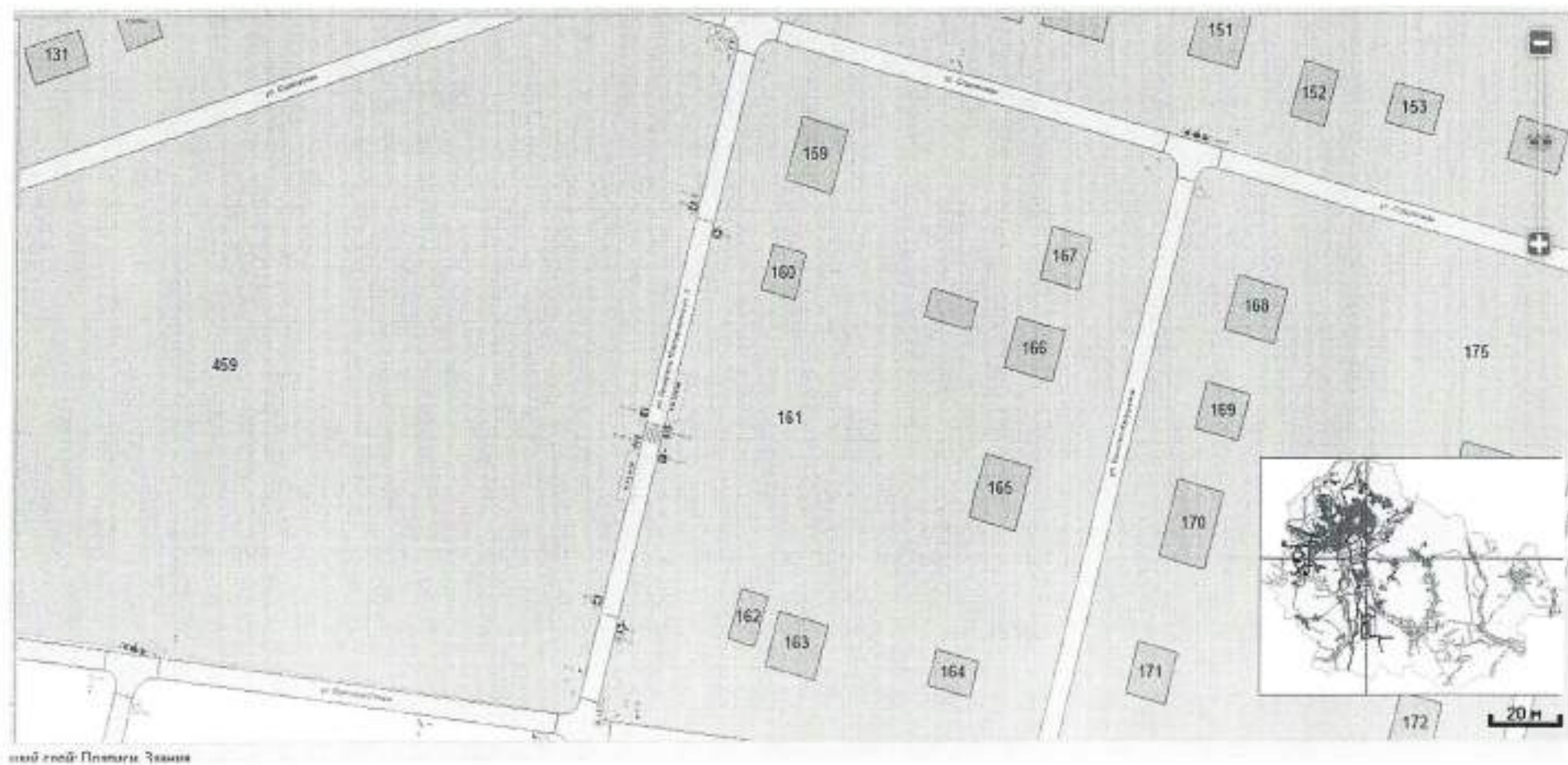
Дополнить дорожными знаками 1.17 «Искусственная неровность», 5.20 «Искусственная неровность», 3.24 «Ограничение максимальной скорости», резинокордовыми искусственными дорожными неровностями в количестве 2 шт. по ул. Генерала Мартиросяна уч. 2 в районе д. 160, д. 162, г. Старый Оскол



Приложение 99  
к постановлению администрации  
Старооскольского городского округа  
от «12» 05 2026 г. №1497

### Схема

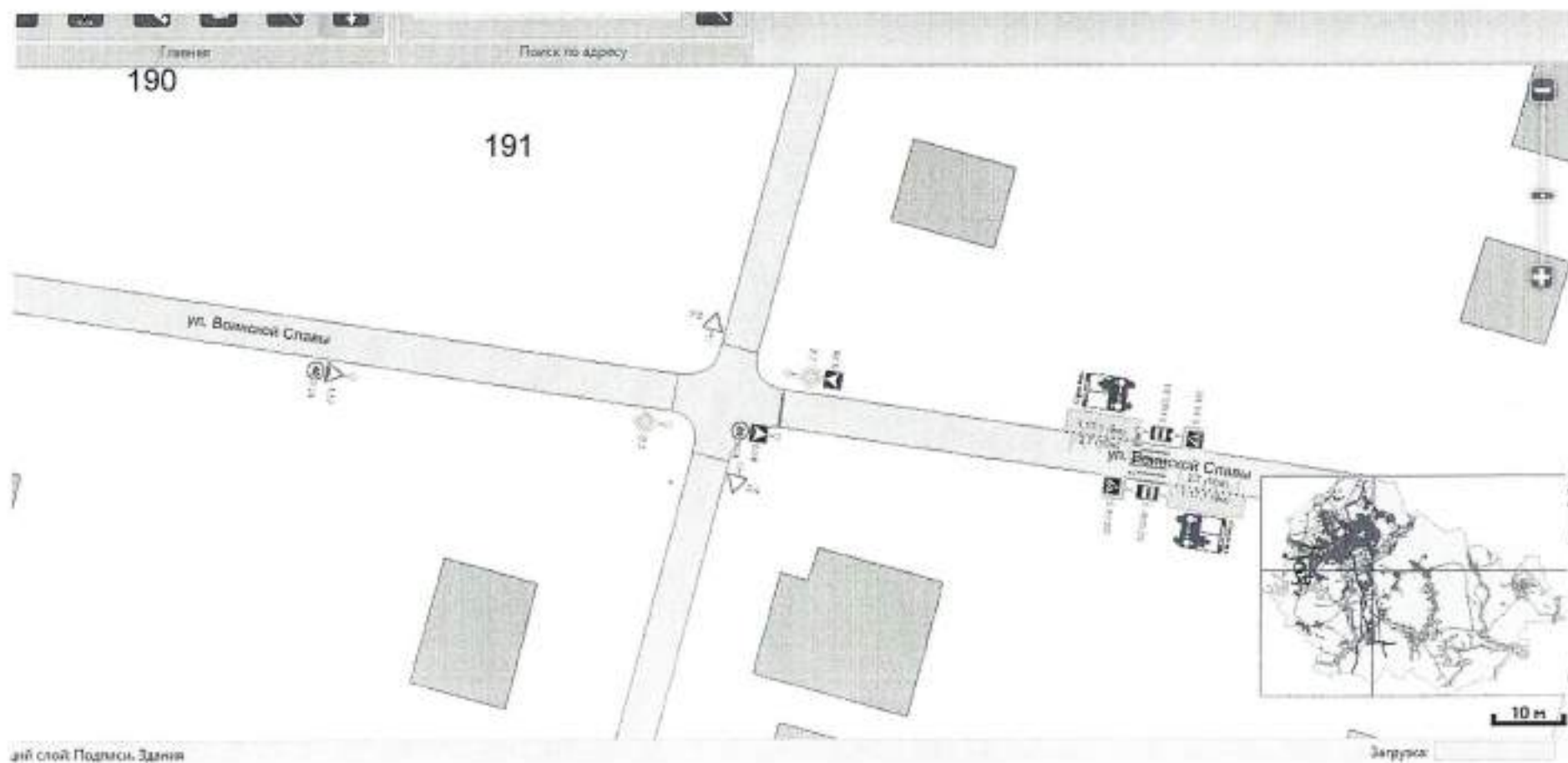
Дополнить дорожными знаками 1.17 «Искусственная неровность», 5.20 «Искусственная неровность», 3.24 «Ограничение максимальной скорости», резинокордовыми искусственными дорожными неровностями в количестве 2 шт. по ул.Генерала Мартиросяна уч. 2 в районе д. 160, д. 162, г. Старый Оскол



Приложение 100  
к постановлению администрации  
Старооскольского городского округа  
от «12» 05 2026 г. № 1497

### Схема

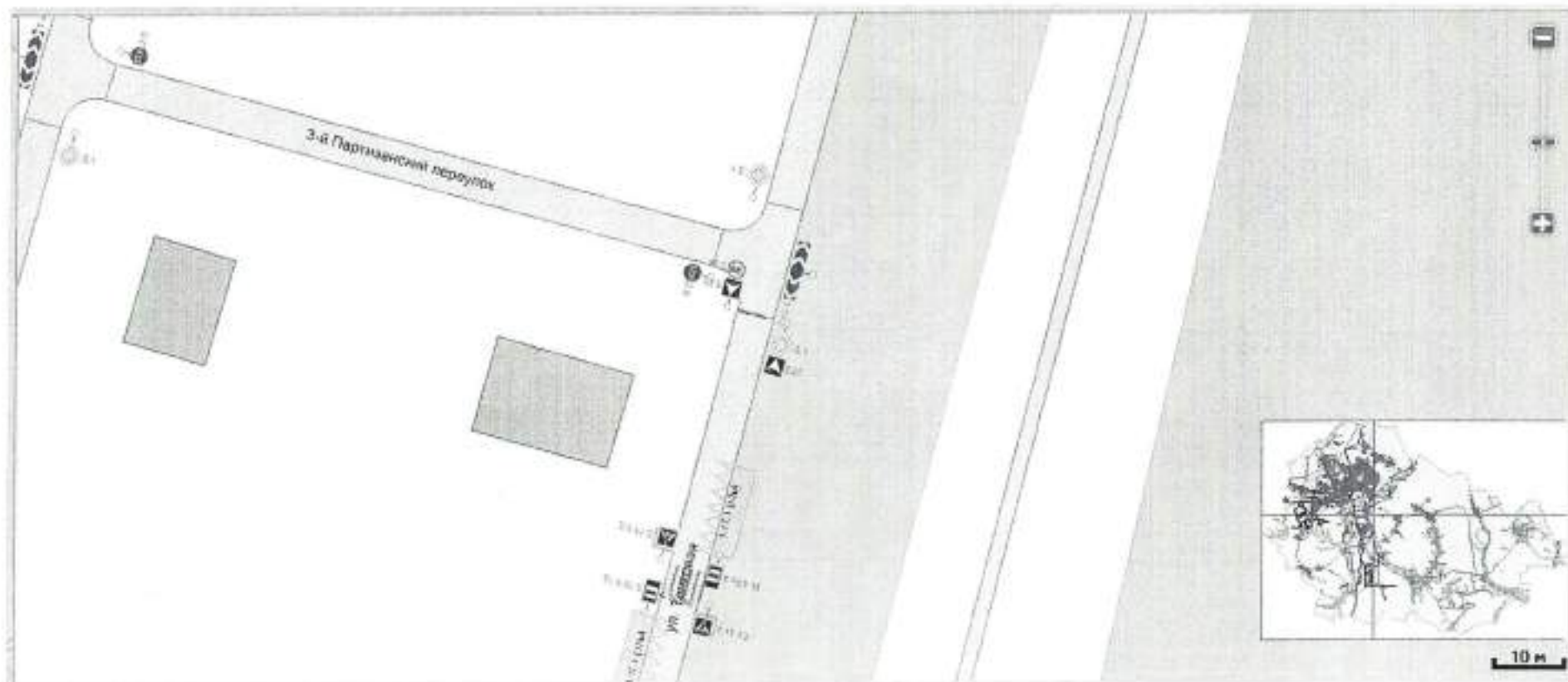
Дополнить дорожными знаками 1.17 «Искусственная неровность», 5.20 «Искусственная неровность», 3.24 «Ограничение максимальной скорости», резинокордовыми искусственными дорожными неровностями в количестве 2 шт. по ул. Воинской Славы, в районе д. № 27, д. № 29, г. Старый Оскол



Приложение 101  
к постановлению администрации  
Старооскольского городского округа  
от «12» 05 2026 г. № 1497

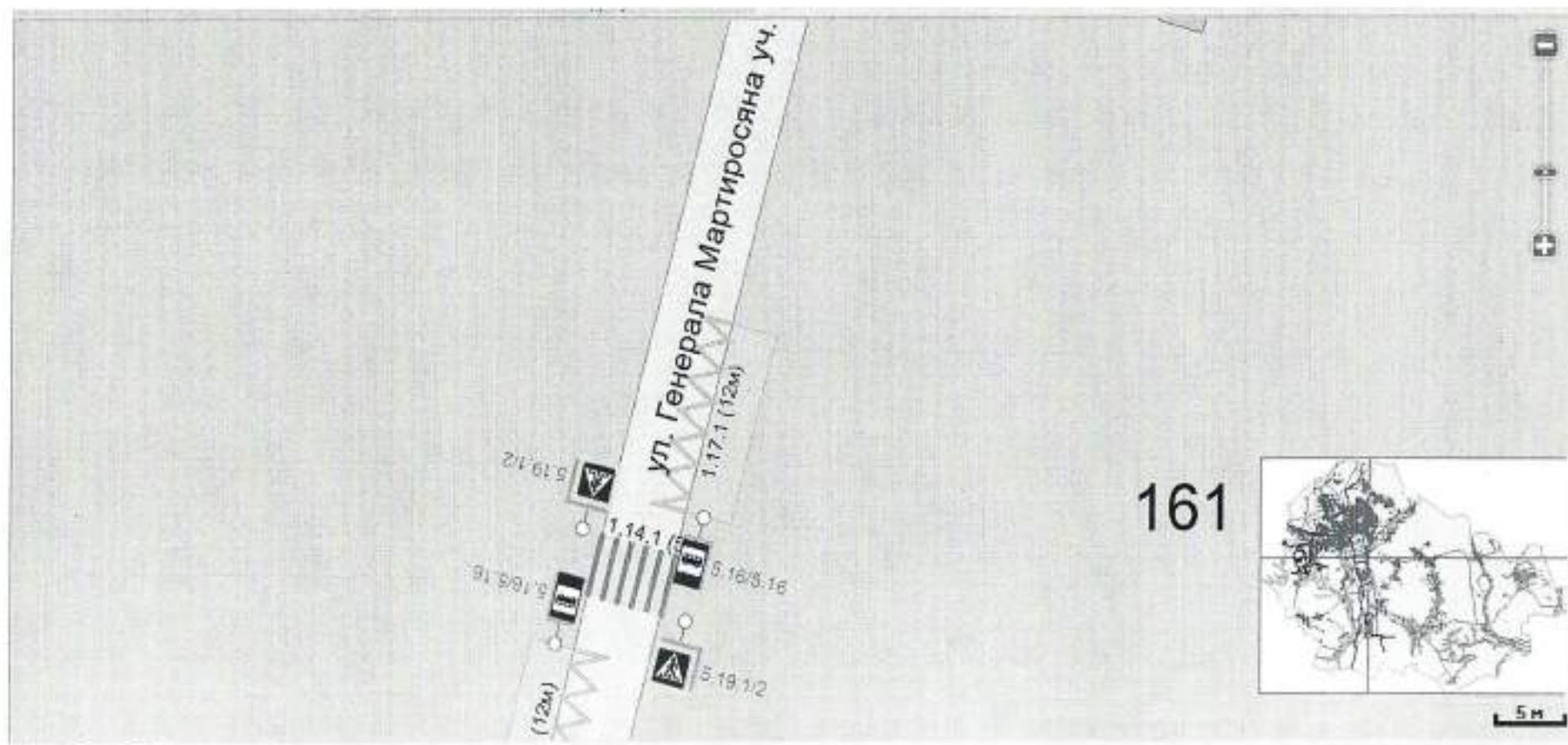
### Схема

Дополнить дорожными знаками 1.17 «Искусственная неровность», 5.20 «Искусственная неровность», 3.24 «Ограничение максимальной скорости», резинокордовыми искусственными дорожными неровностями в количестве 2 шт. по ул. Танковая в районе д. 4, г. Старый Оскол




**Схема**

Дополнить дорожными знаками 5.19.1/2 «Пешеходный переход», с нанесением горизонтальной дорожной разметки 1.14.1 (обозначает пешеходный переход) через ул. Генерала Мартиросяна уч. 2 в районе д. 161, г. Старый Оскол



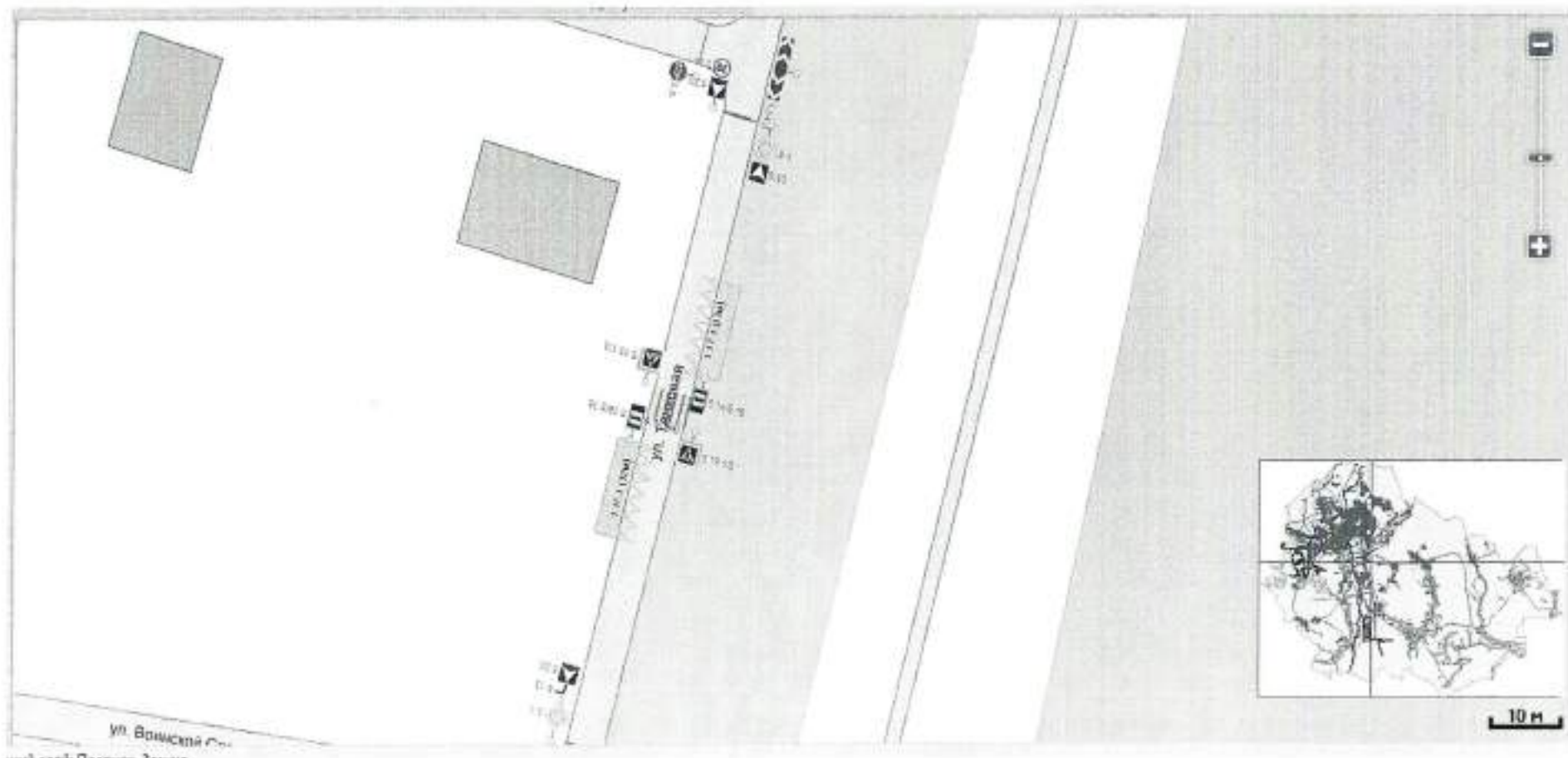
## Схема

Дополнить дорожными знаками 5.19.1/2 «Пешеходный переход», с нанесением горизонтальной дорожной разметки 1.14.1 (обозначает пешеходный переход) через ул. Воинской Славы» в районе д. 27, г. Старый Оскол



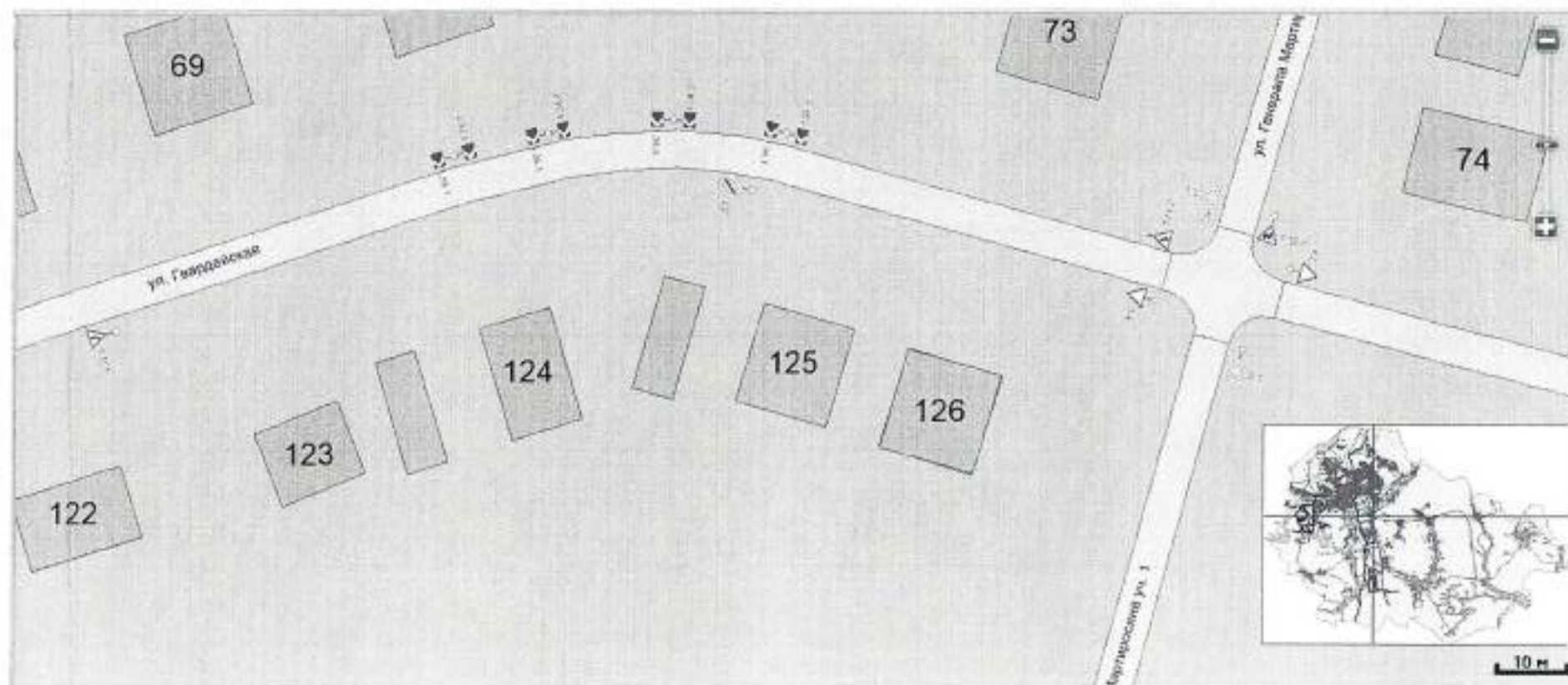
### Схема

Дополнить дорожными знаками 5.19.1/2 «Пешеходный переход», с нанесением горизонтальной дорожной разметки 1.14.1 (обозначает пешеходный переход) через ул. Танковая в районе д. 4, г. Старый Оскол



### Схема

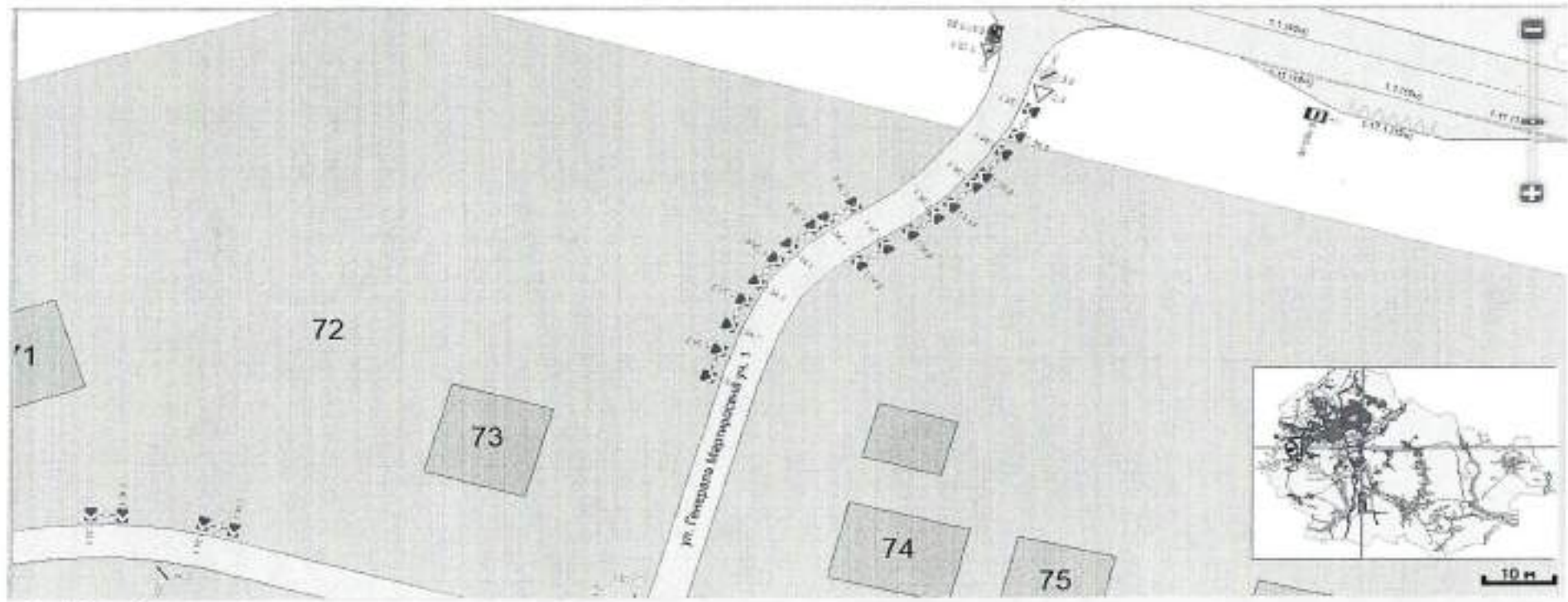
Дополнить предупреждающими дорожными знаками 1.11.1 «Опасный поворот направо» по ул. Генерала Мартirosяна уч. 1 и предупреждающими дорожными знаками 1.11.2 «Опасный поворот налево» на пересечении ул. Гвардейская и на выезде Роговатовское шоссе, г. Старый Оскол



Приложение 106  
к постановлению администрации  
Старооскольского городского округа  
от «12» 05 2026 г. № 1497


Схема

Дополнить предупреждающими дорожными знаками 1.34.2 «Направление поворота», 1.34.1 «Направление поворота» по ул. Генерала Мартиросяна уч. 1 от Роговатовского шоссе до д. 74, г. Старый Оскол



### Схема

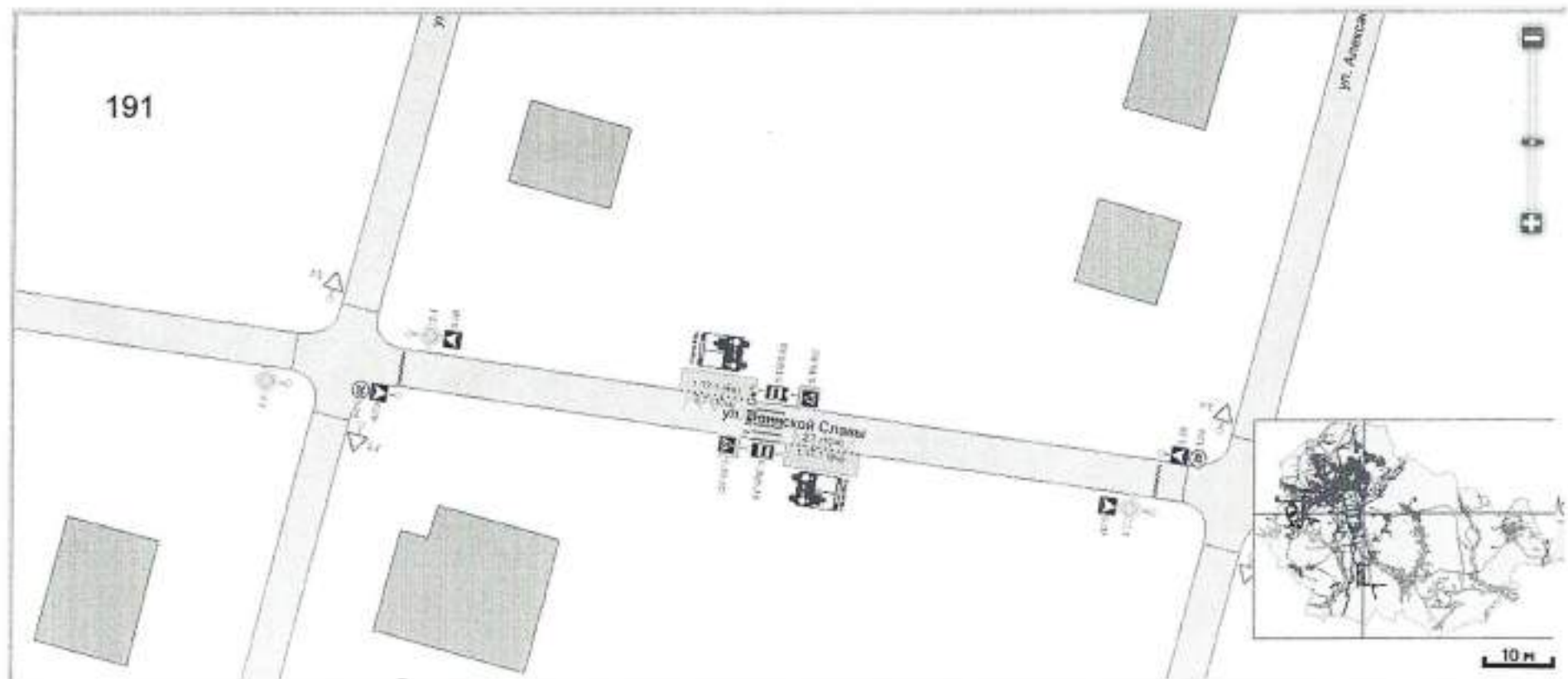
Дополнить дорожными знаками 5.16 «Место остановки автобуса и (или) троллейбуса» в количестве 2 шт., с нанесением горизонтальной дорожной разметки 1.17.1 (обозначает место остановки маршрутных транспортных средств) по ИЖС Строитель, г. Старый Оскол ул. Генерала Мартиросяна уч.1 с попутной стороны и встречной стороны



Приложение 108  
к постановлению администрации  
Старооскольского городского округа  
от «12» 05 2026 г. № 1497

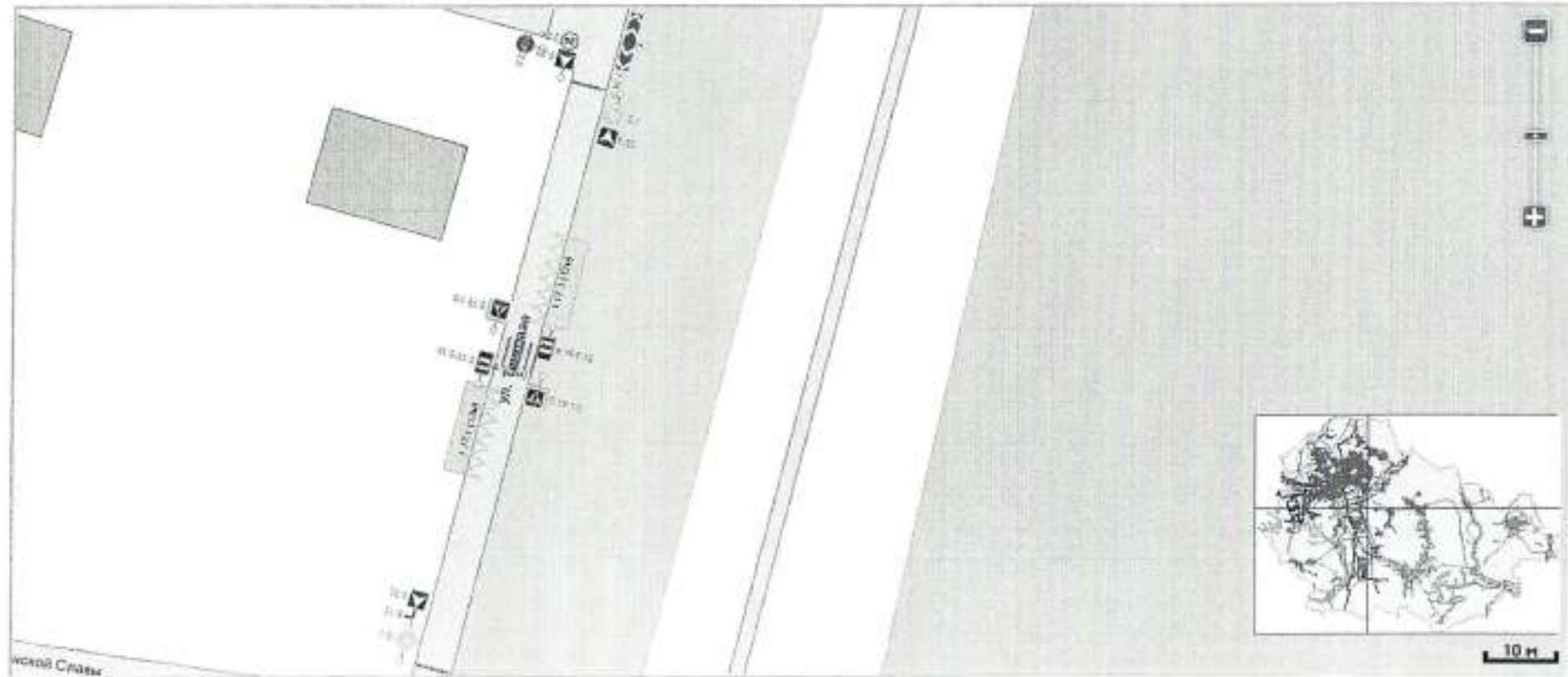
### Схема

Дополнить дорожными знаками 5.16 «Место остановки автобуса и (или) троллейбуса» в количестве 2 шт., с нанесением горизонтальной дорожной разметки 1.17.1 (обозначает место остановки маршрутных транспортных средств) ИЖС Строитель, г. Старый Оскол по ул. Воинской Славы с попутной стороны и встречной стороны



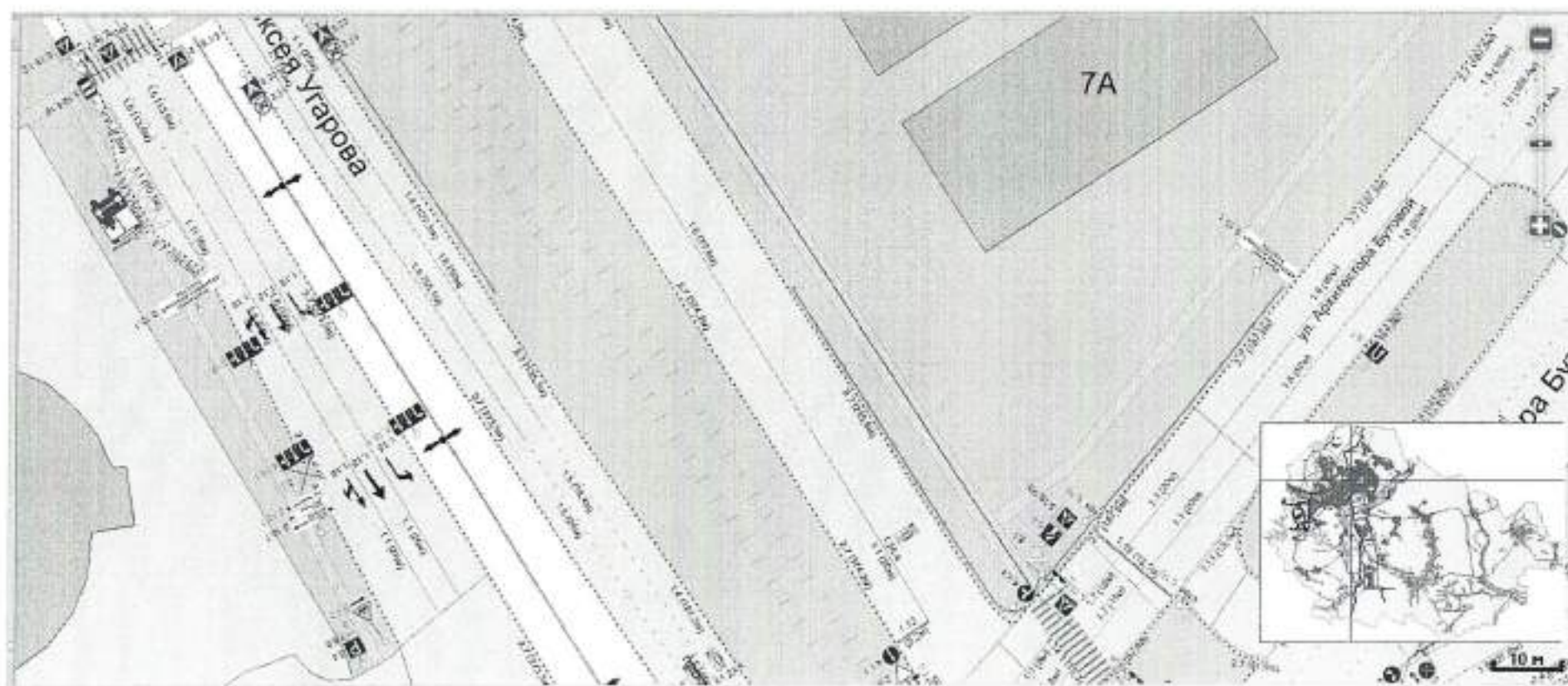
### Схема

Дополнить дорожными знаками 5.16 «Место остановки автобуса и (или) троллейбуса» в количестве 2 шт., с нанесением горизонтальной дорожной разметки 1.17.1 (обозначает место остановки маршрутных транспортных средств) ИЖС Строитель, г. Старый Оскол по ул. Танковой с попутной стороны и встречной стороны



### Схема

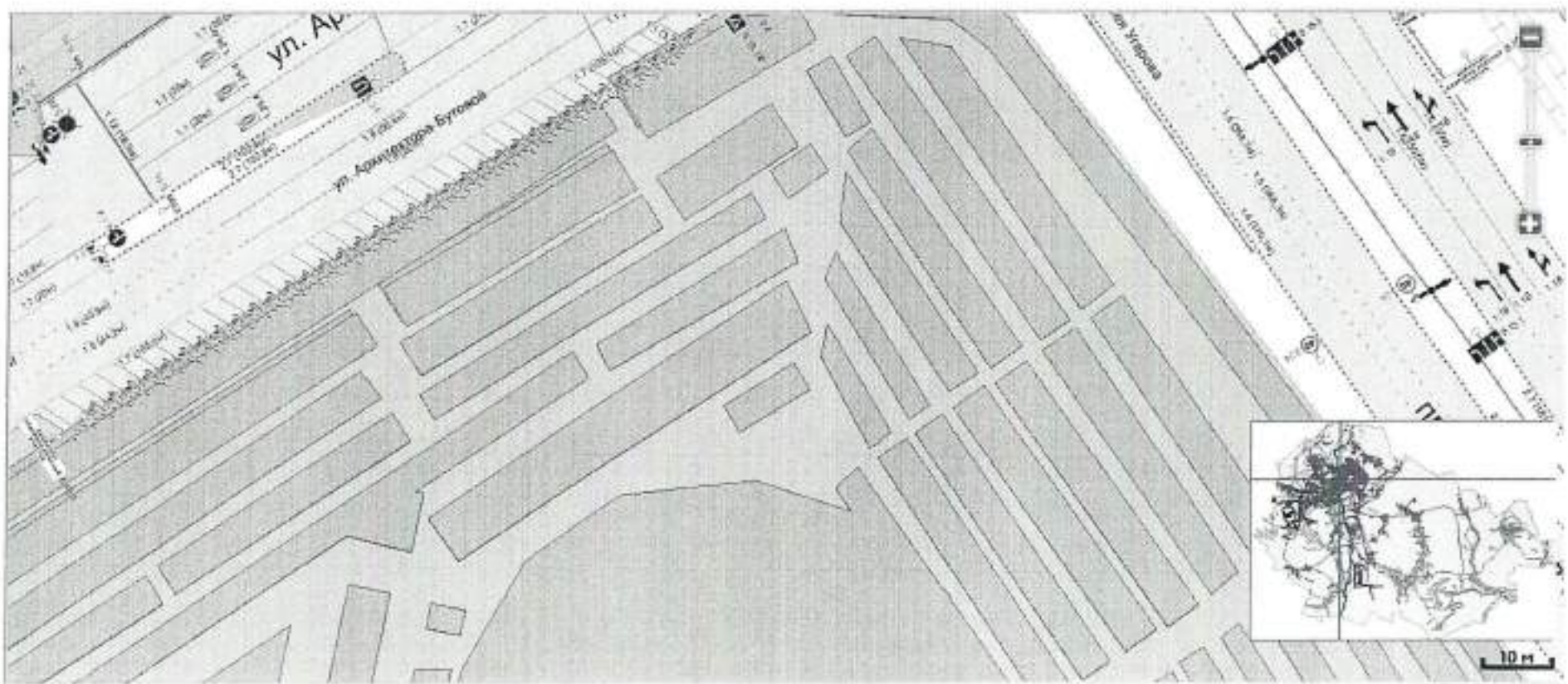
Дополнить информационными баннерами «Внимание! Аварийно-опасный участок» совмещенно с дорожным знаком 8.2.1 «Зона действия» в количестве 4 шт. на перекрестке пр-кта А. Угарова – ул. Архитектора Бутовой, г. Старый Оскол



Приложение 111  
к постановлению администрации  
Старооскольского городского округа  
от «2» 05 2026 г. № 1497

### Схема

Дополнить информационными баннерами «Внимание! Аварийно-опасный участок» совмещенно с дорожным знаком 8.2.1 «Зона действия» в количестве 4 шт. на перекрестке пр-кта А. Угарова – ул. Архитектора Бутовой, г. Старый Оскол

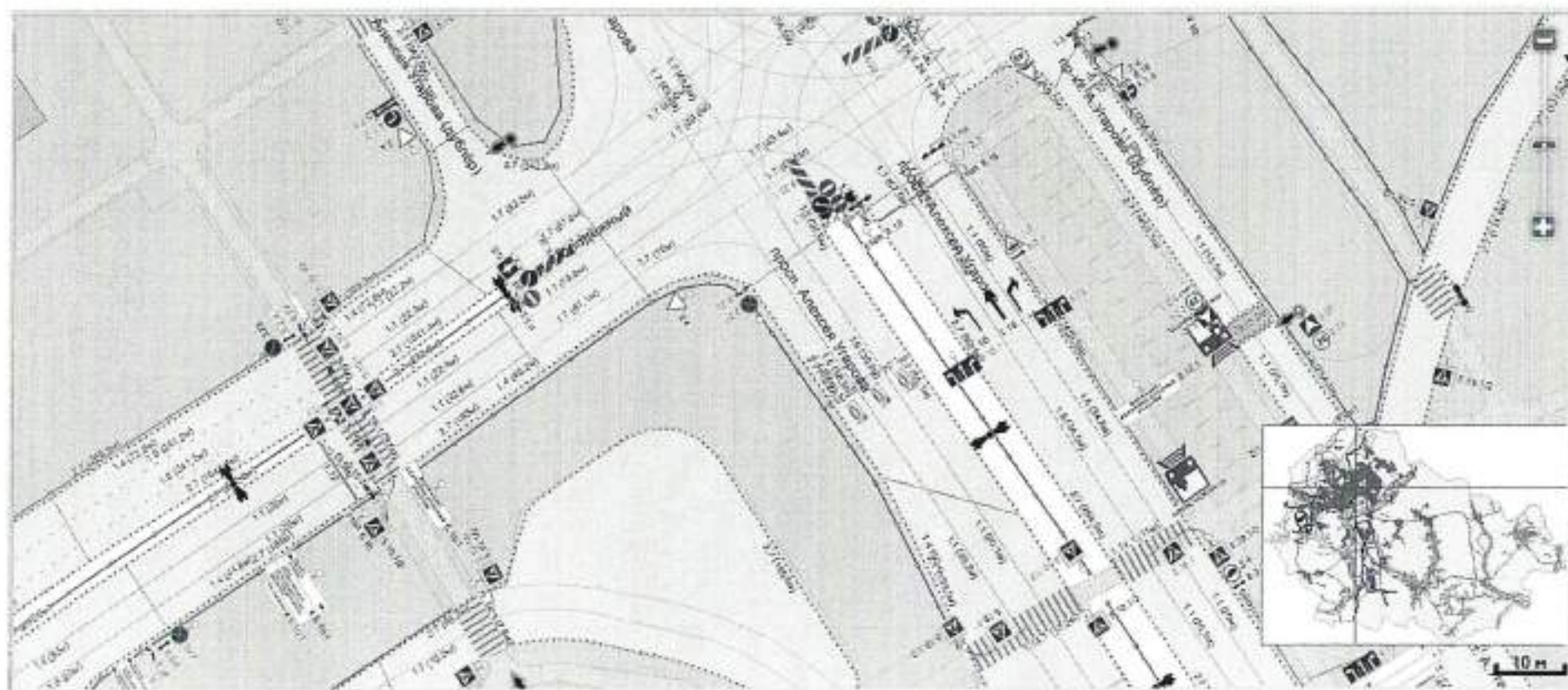




Приложение 113  
к постановлению администрации  
Старооскольского городского округа  
от «12» 05 2026 г. № 1497

### Схема

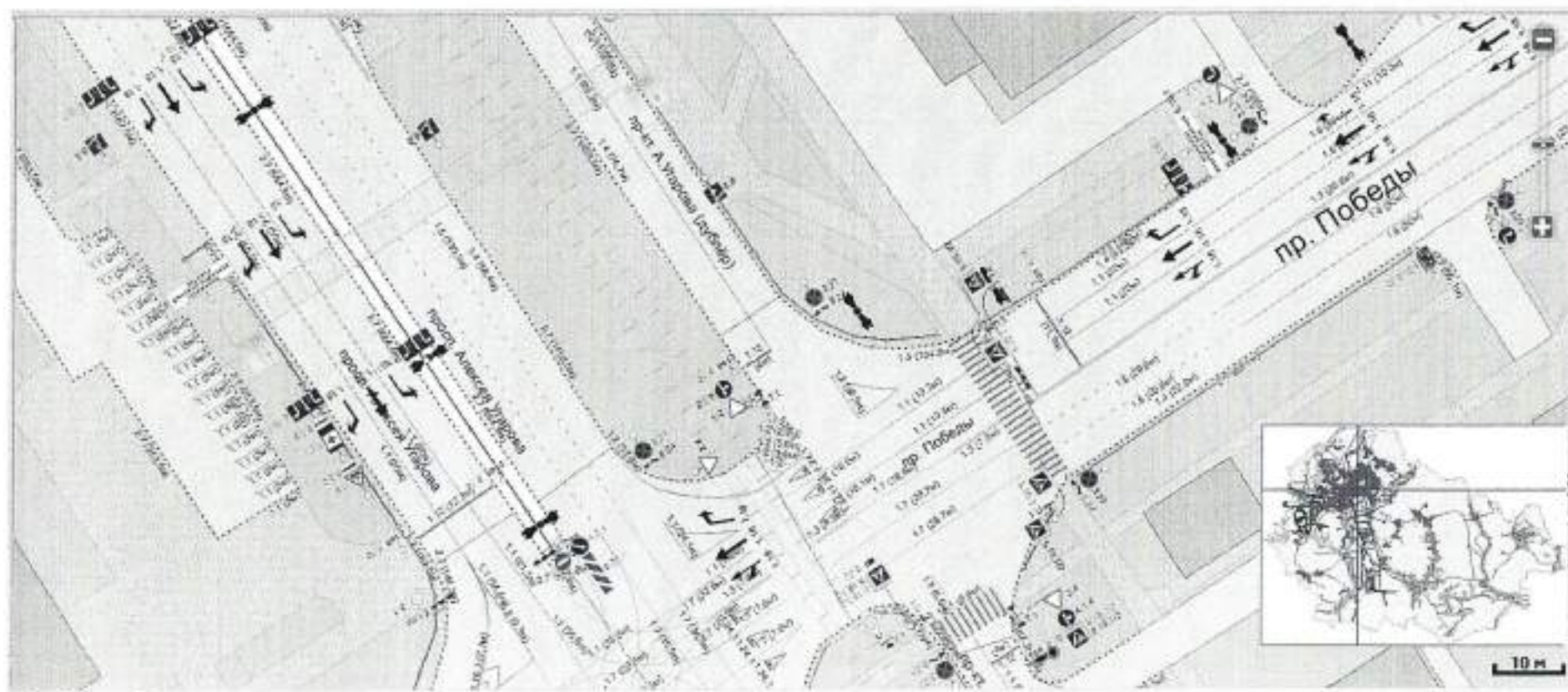
Дополнить информационными баннерами «Внимание! Аварийно-опасный участок» совмещенно с дорожным знаком 8.2.1 «Зона действия» в количестве 4 шт. на перекрестке пр-кта А. Угарова – пр-кт Молодежный, г. Старый Оскол



Приложение 114  
к постановлению администрации  
Старооскольского городского округа  
от «12» 05 2026 г. №1497

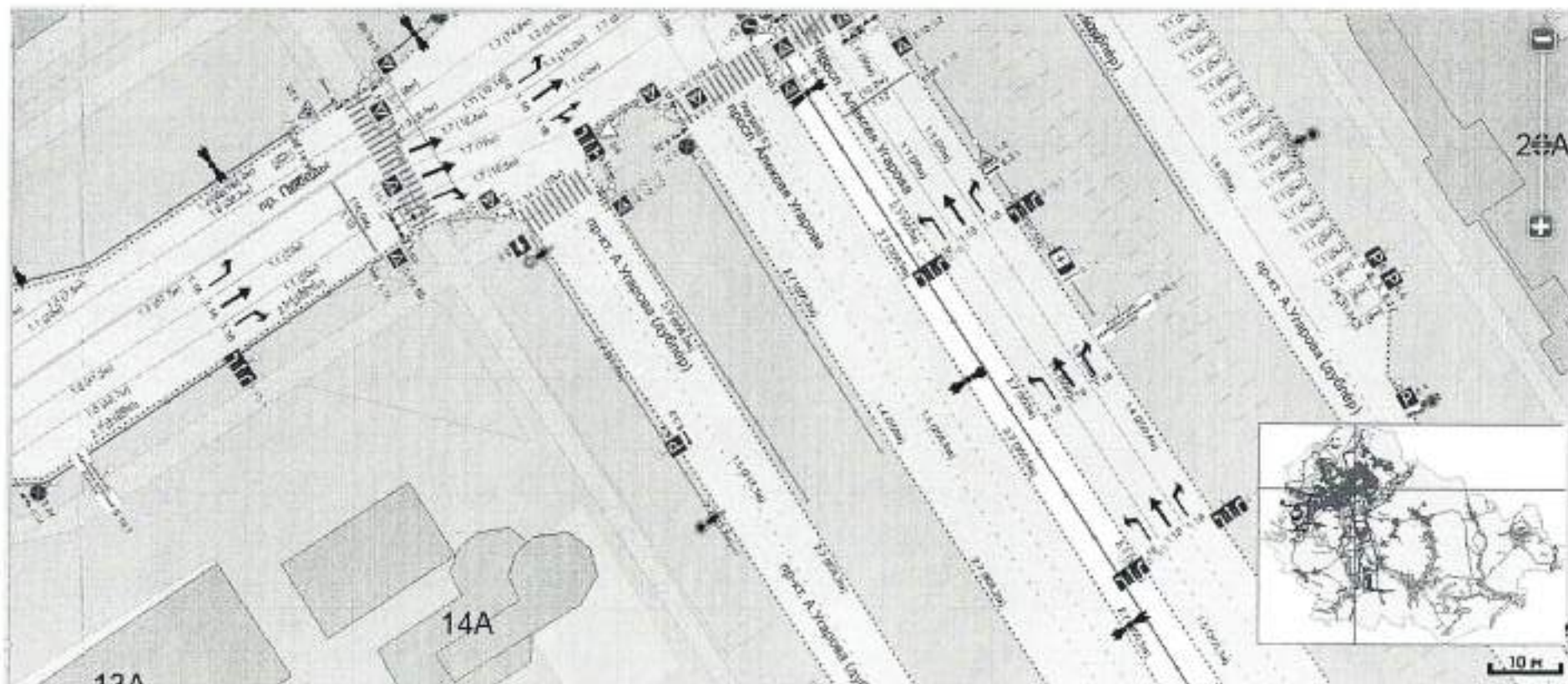
Схема

Дополнить информационными баннерами «Внимание! Аварийно-опасный участок» совмещенно с дорожным знаком 8.2.1 «Зона действия» в количестве 4 шт. на перекрестке пр-кта Алексея Угарова – пр-кт Победы, г. Старый Оскол



### Схема

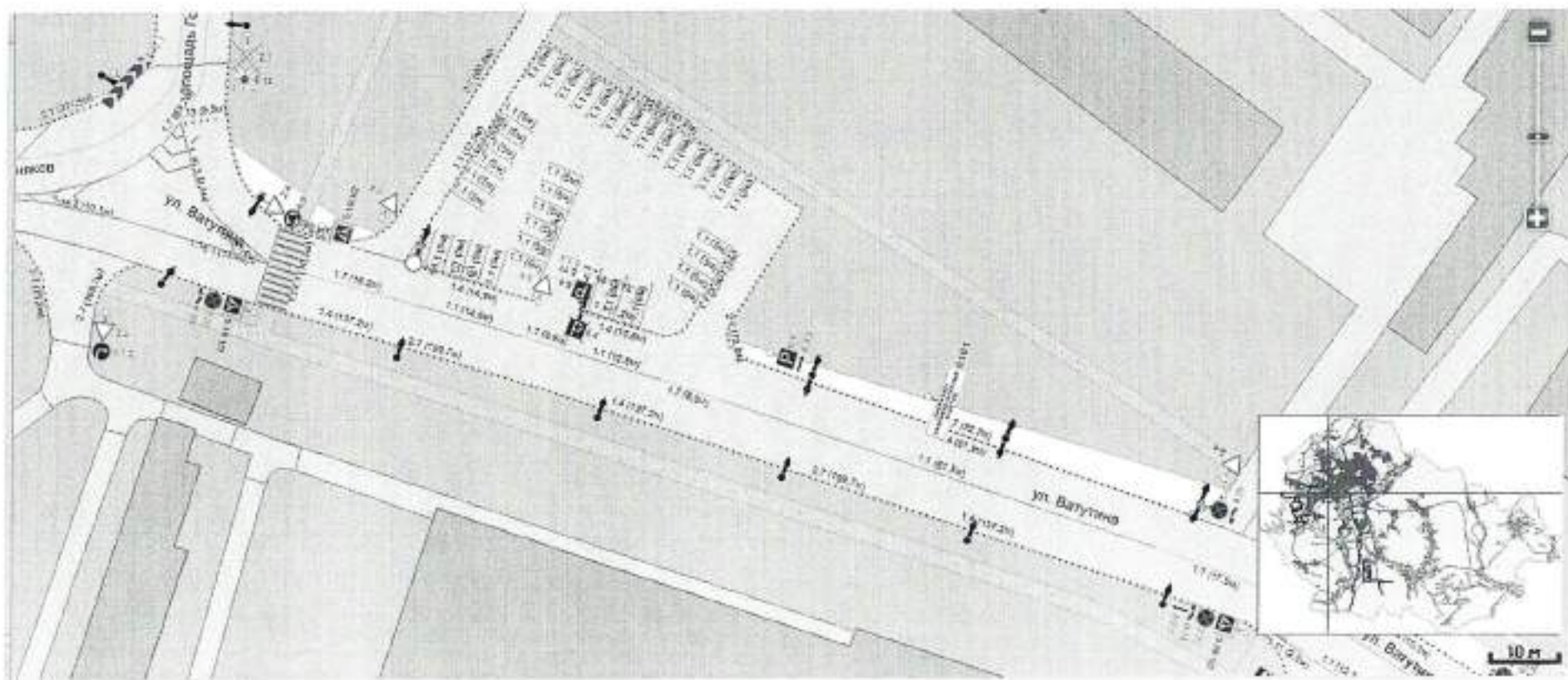
Дополнить информационными баннерами «Внимание! Аварийно-опасный участок» совмещенно с дорожным знаком 8.2.1 «Зона действия» в количестве 4 шт. на перекрестке пр-кта Алексея Угарова – пр-кт Победы, г. Старый Оскол



Приложение 116  
к постановлению администрации  
Старооскольского городского округа  
от «12» 05 2026 г. № 1497

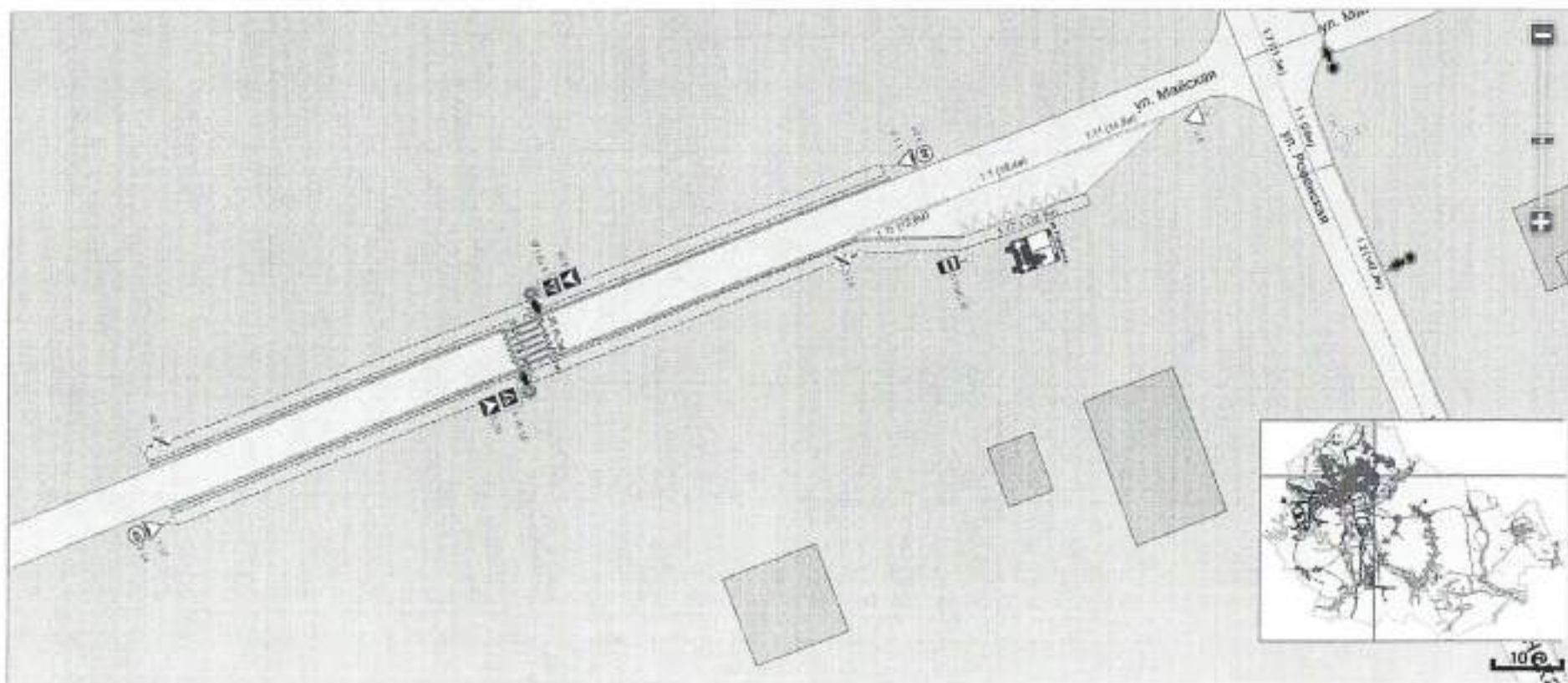
### Схема

Дополнить информационным баннером «Внимание! Аварийно-опасный участок» совмещенно с дорожным знаком 8.2.1 «Зона действия» на кольцевом пересечении ул. Ватутина – пр-кт Комсомольский в количестве 1 шт., г. Старый Оскол



### Схема

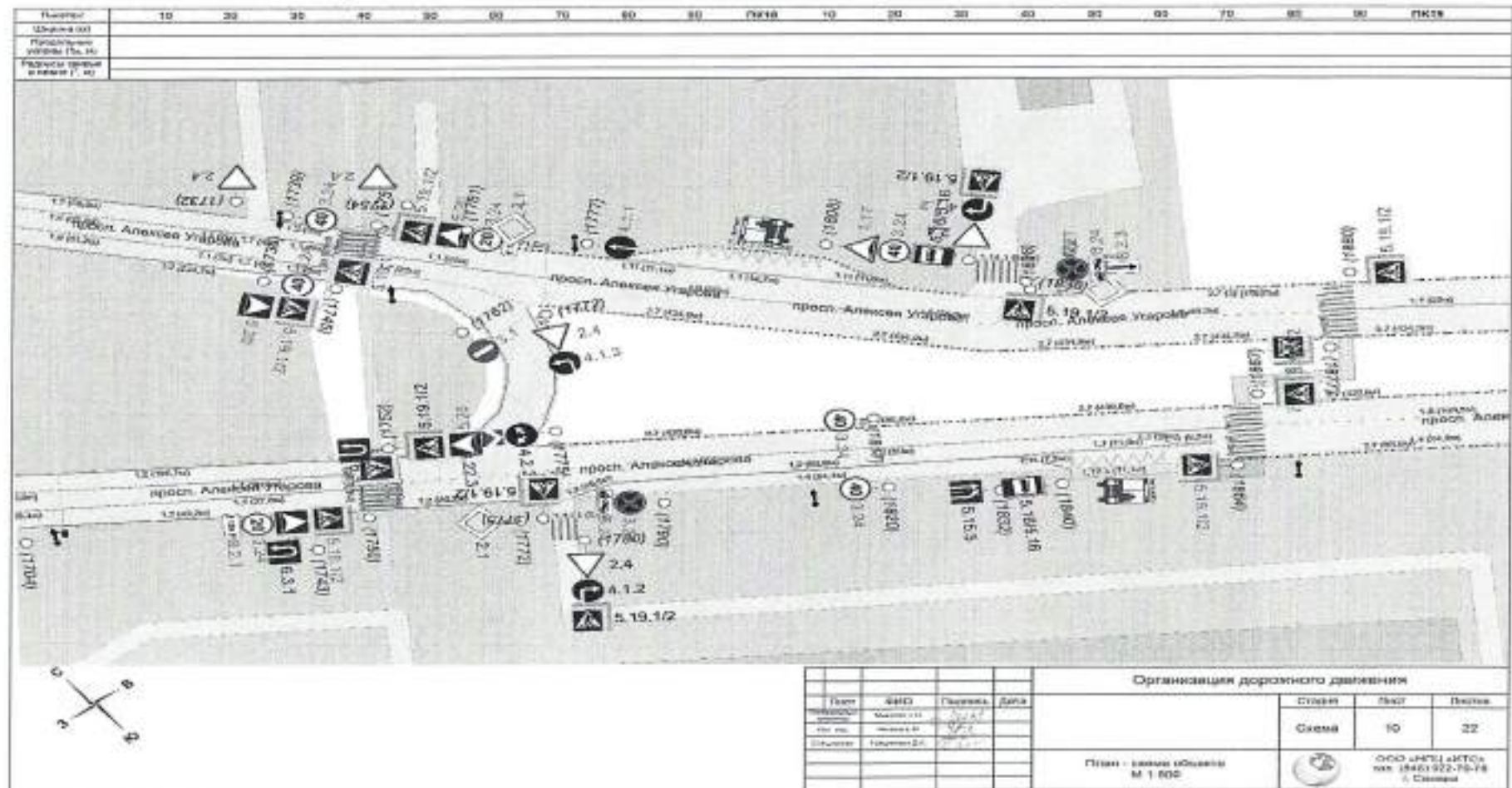
Дополнить дорожными знаками 1.17 «Искусственная неровность», 5.20 «Искусственная неровность», 5.19.1/2 «Пешеходный переход» 3.24 «Ограничение максимальной скорости», 3.25 «Конец зоны ограничения максимальной скорости» с нанесением горизонтальной дорожной разметки 1.25 (обозначение искусственной неровности), 1.14.1 (обозначает пешеходный переход) по ул. Ровенская д.118 в районе МБОУ ЦО «Академия детства» для установки приподнятого пешеходного перехода, г. Старый Оскол.



Приложение 118  
к постановлению администрации  
Старооскольского городского округа  
от «16» 05 2026 г. № 1497

Схема

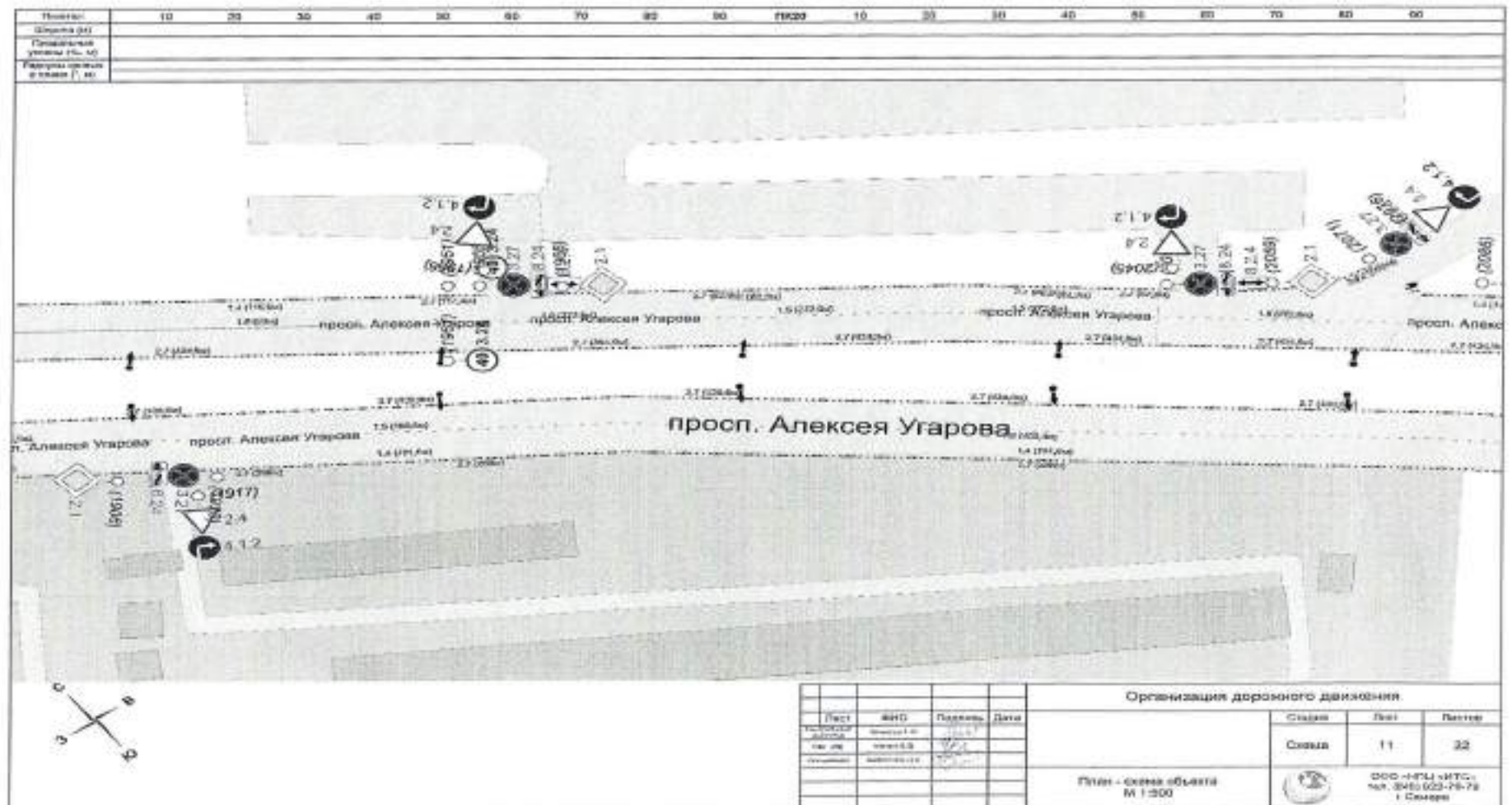
Заменить дорожные знаки 3.28 «Стоянка запрещена», 3.29 «Стоянка запрещена по нечетным числам», 3.30 «Стоянка запрещена по четным числам» в количестве 36 шт. на дорожные знаки 3.27 «Остановка запрещена», по пр-кту Алексея Угарова от д. 24 до дорожного знака 5.24.1 «Конец населенного пункта», г. Старый Оскол



Приложение 119  
к постановлению администрации  
Старооскольского городского округа  
от «2» 05 2026 г. № 1497

**Схема**

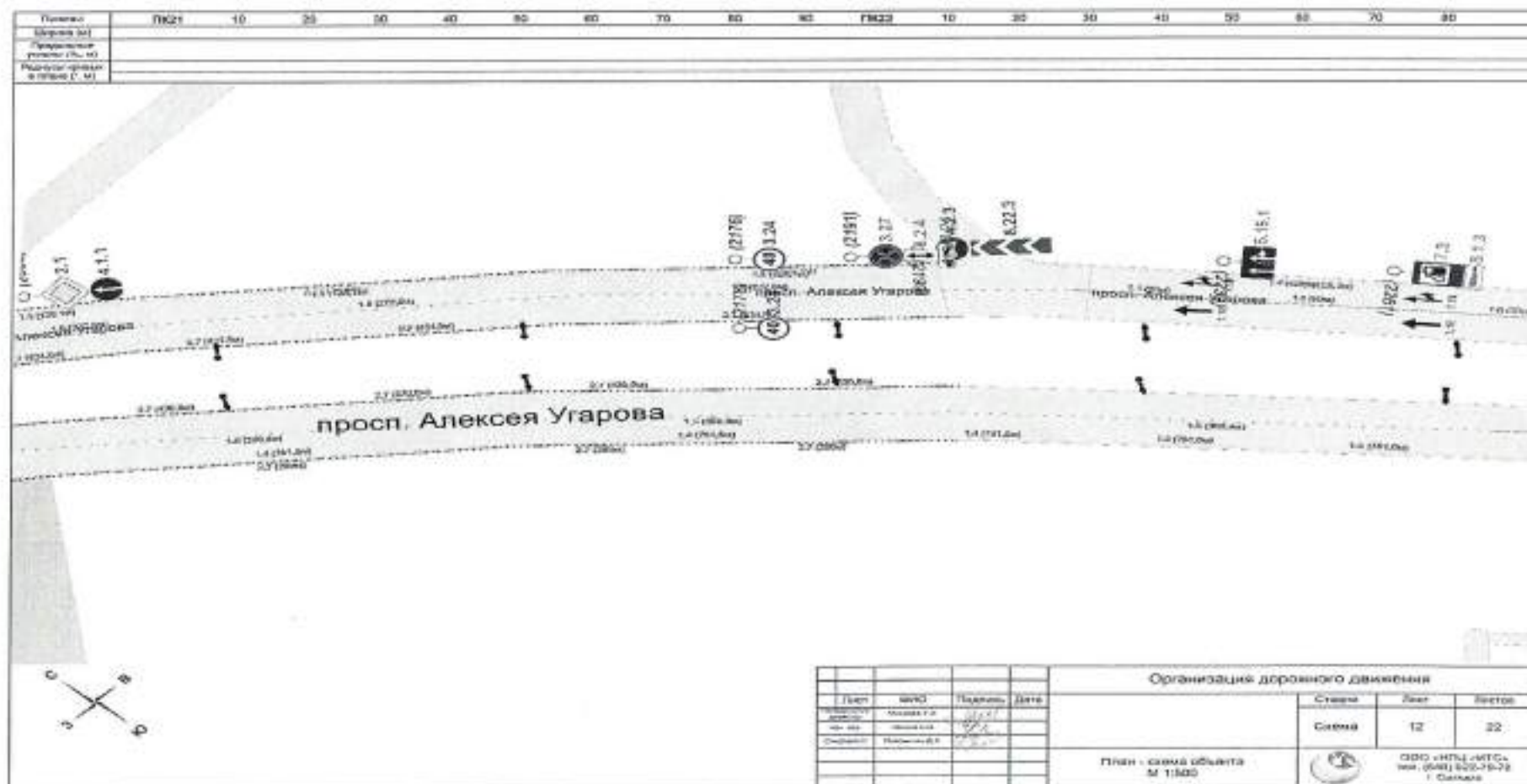
Заменить дорожные знаки 3.28 «Стоянка запрещена», 3.29 «Стоянка запрещена по нечетным числам», 3.30 «Стоянка запрещена по четным числам» в количестве 36 шт. на дорожные знаки 3.27 «Остановка запрещена», по пр-кту Алексея Угарова от д. 24 до дорожного знака 5.24.1 «Конец населенного пункта», г. Старый Оскол



Приложение 120  
к постановлению администрации  
Старооскольского городского округа  
от «12» 05 2026 г. № 1497

Схема

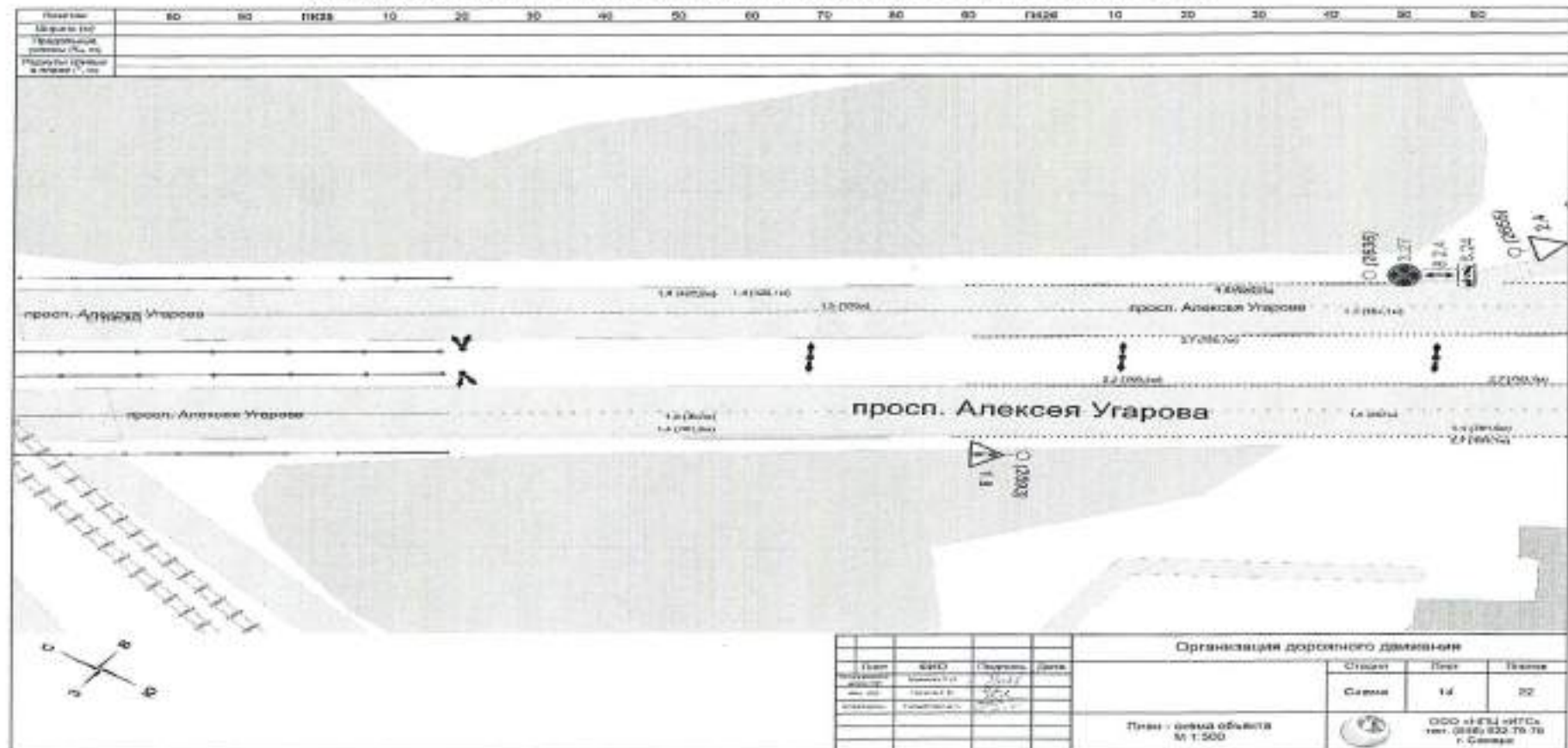
Заменить дорожные знаки 3.28 «Стоянка запрещена», 3.29 «Стоянка запрещена по нечетным числам», 3.30 «Стоянка запрещена по четным числам» в количестве 36 шт. на дорожные знаки 3.27 «Остановка запрещена», по пр-кту Алексея Угарова от д. 24 до дорожного знака 5.24.1 «Конец населенного пункта», г. Старый Оскол



Приложение 121  
к постановлению администрации  
Старооскольского городского округа  
от «12» 05 2026 г. № 1497

**Схема**

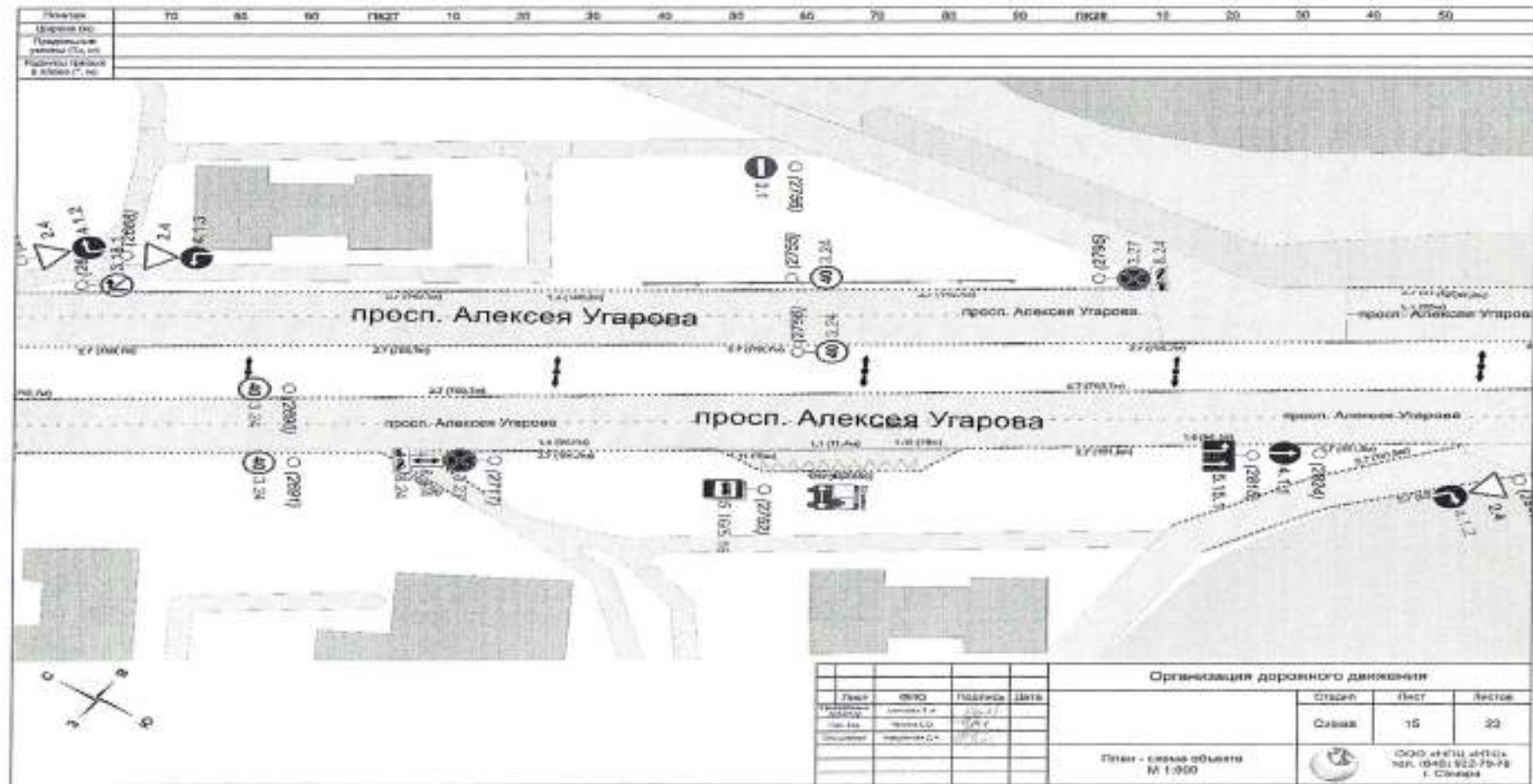
Заменить дорожные знаки 3.28 «Стоянка запрещена», 3.29 «Стоянка запрещена по нечетным числам», 3.30 «Стоянка запрещена по четным числам» в количестве 36 шт. на дорожные знаки 3.27 «Остановка запрещена», по пр-кту Алексея Угарова от д. 24 до дорожного знака 5.24.1 «Конец населенного пункта», г. Старый Оскол



Приложение 122  
к постановлению администрации  
Старооскольского городского округа  
от «11» 05 2026 г. № 1497

**Схема**

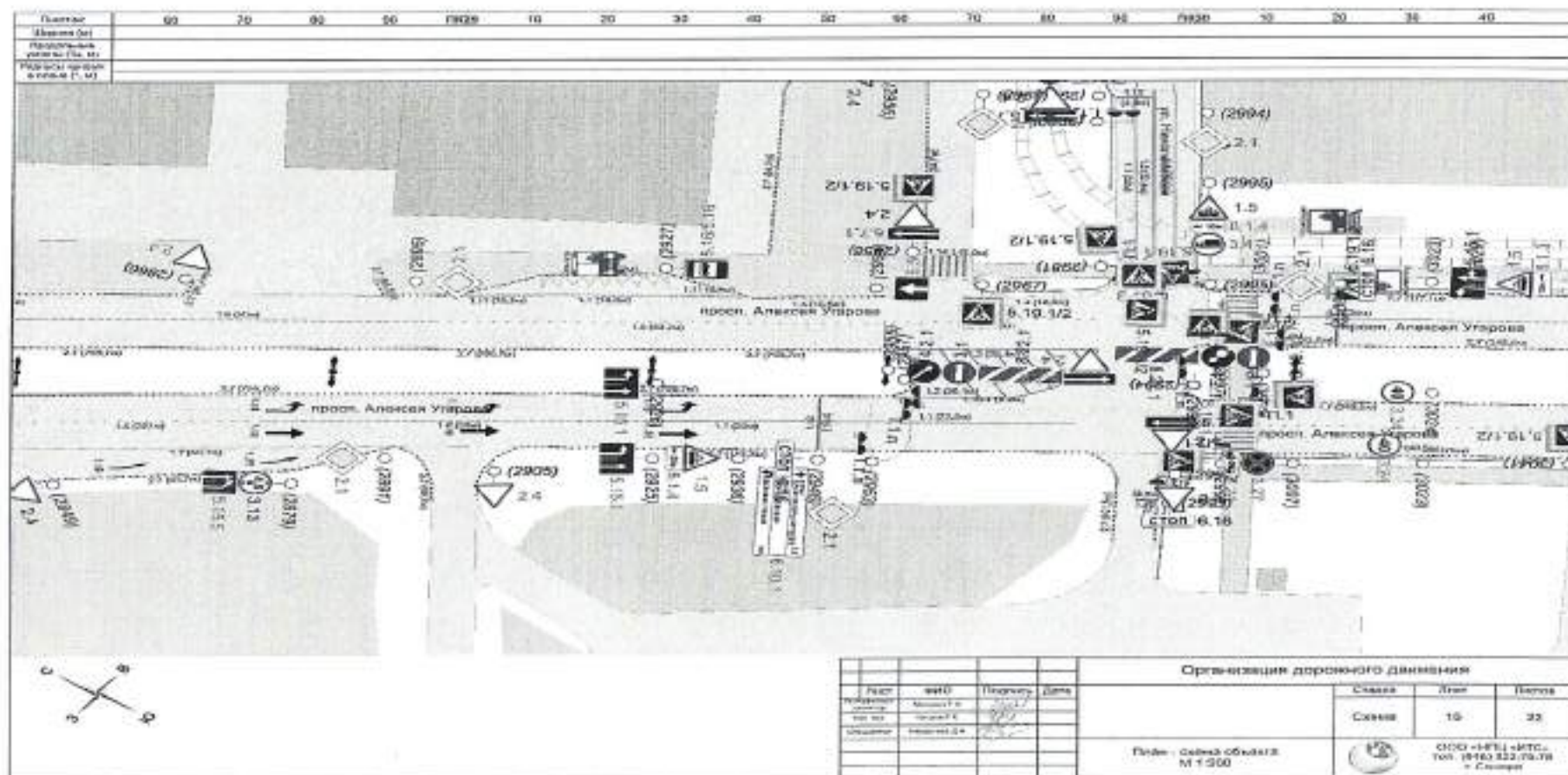
Заменить дорожные знаки 3.28 «Стоянка запрещена», 3.29 «Стоянка запрещена по нечетным числам», 3.30 «Стоянка запрещена по четным числам» в количестве 36 шт. на дорожные знаки 3.27 «Остановка запрещена», по пр-кту Алексея Угарова от д. 24 до дорожного знака 5.24.1 «Конец населенного пункта», г. Старый Оскол



к постановлению администрации  
Старооскольского городского округа  
от «12» 05 2026 г. № 1497

## Схема

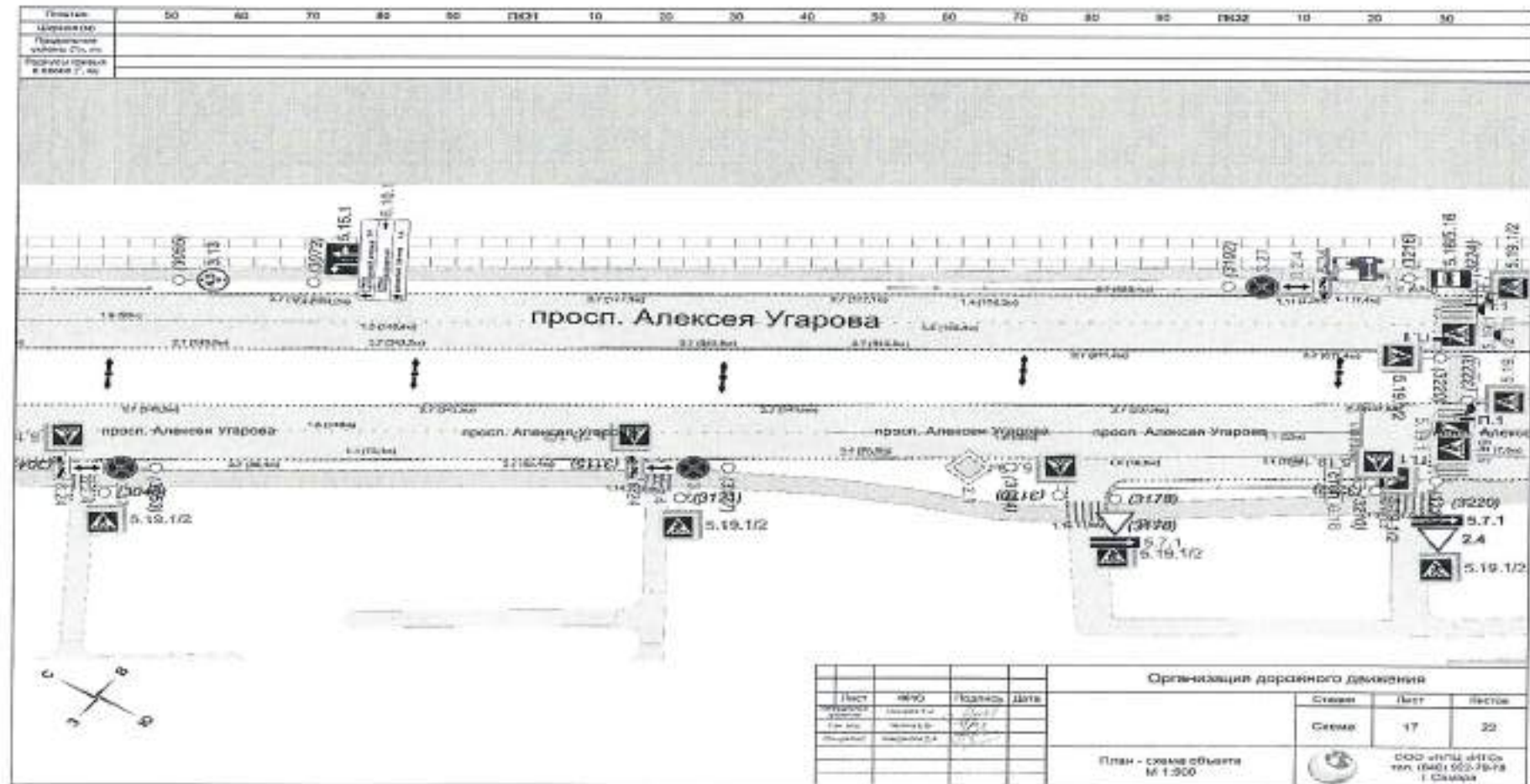
Заменить дорожные знаки 3.28 «Стоянка запрещена», 3.29 «Стоянка запрещена по нечетным числам», 3.30 «Стоянка запрещена по четным числам» в количестве 36 шт. на дорожные знаки 3.27 «Остановка запрещена», по пр-кту Алексея Угарова от д. 24 до дорожного знака 5.24.1 «Конец населенного пункта», г. Старый Оскол



Приложение 124  
к постановлению администрации  
Старооскольского городского округа  
от «12» 05 2026 г. № 1497

**Схема**

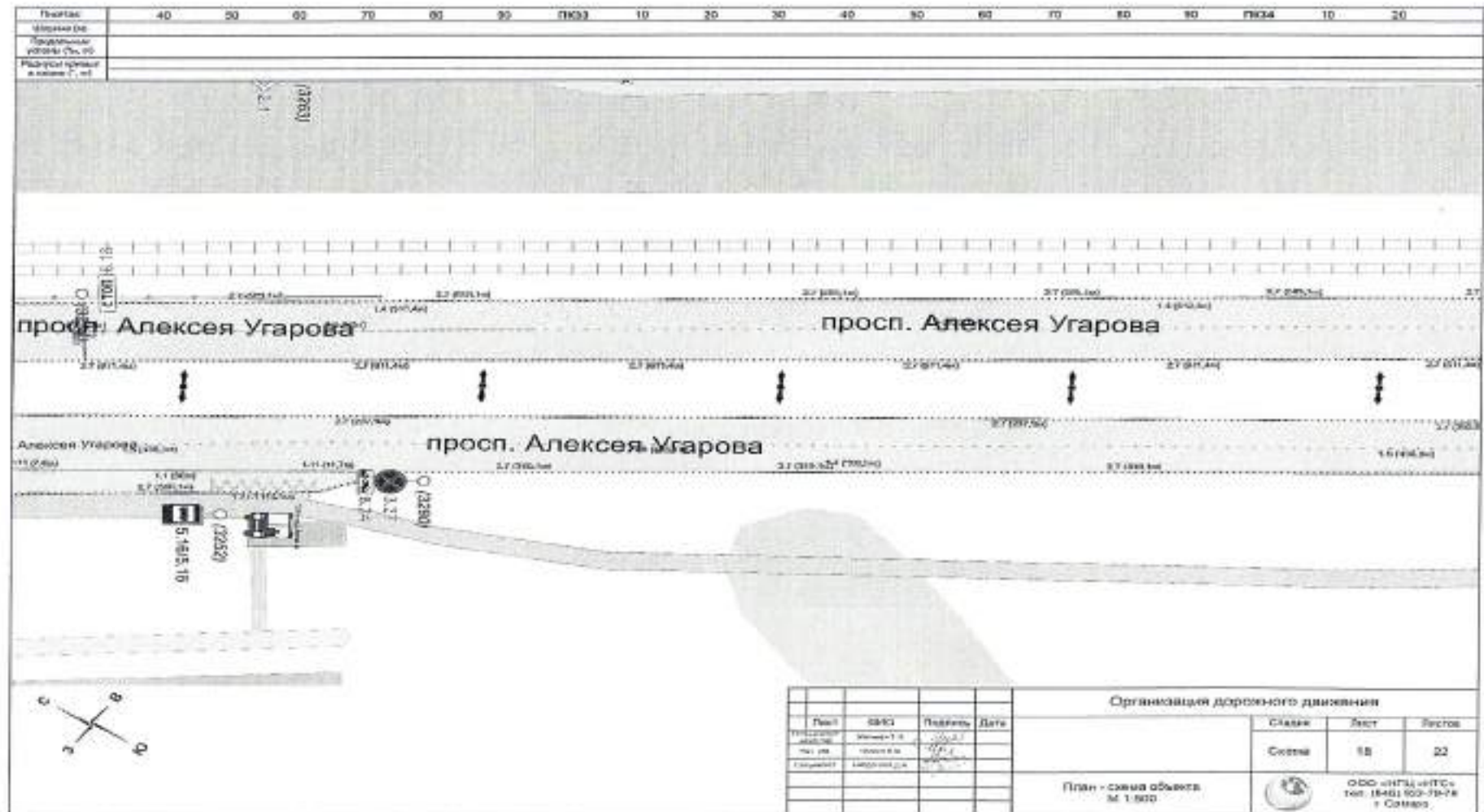
Заменить дорожные знаки 3.28 «Стоянка запрещена», 3.29 «Стоянка запрещена по нечетным числам», 3.30 «Стоянка запрещена по четным числам» в количестве 36 шт. на дорожные знаки 3.27 «Остановка запрещена», по пр-кту Алексея Угарова от д. 24 до дорожного знака 5.24.1 «Конец населенного пункта», г. Старый Оскол



Приложение 125  
к постановлению администрации  
Старооскольского городского округа  
от «12» 05 2026 г. № 1497

**Схема**

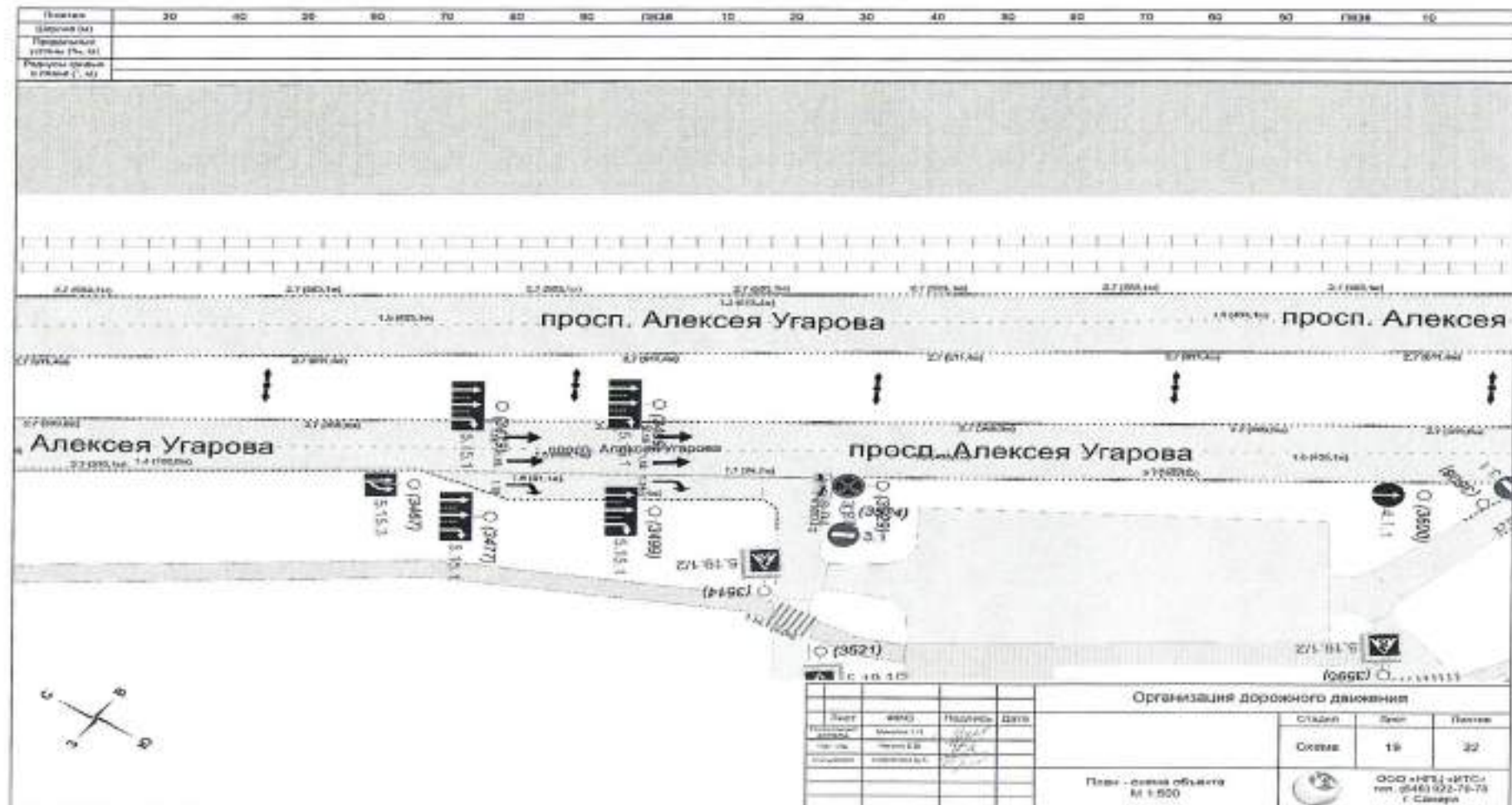
Заменить дорожные знаки 3.28 «Стоянка запрещена», 3.29 «Стоянка запрещена по нечетным числам», 3.30 «Стоянка запрещена по четным числам» в количестве 36 шт. на дорожные знаки 3.27 «Остановка запрещена», по пр-кту Алексея Угарова от д. 24 до дорожного знака 5.24.1 «Конец населенного пункта», г. Старый Оскол



Приложение 126  
к постановлению администрации  
Старооскольского городского округа  
от «11» 05 2026 г. № 1497

Схема

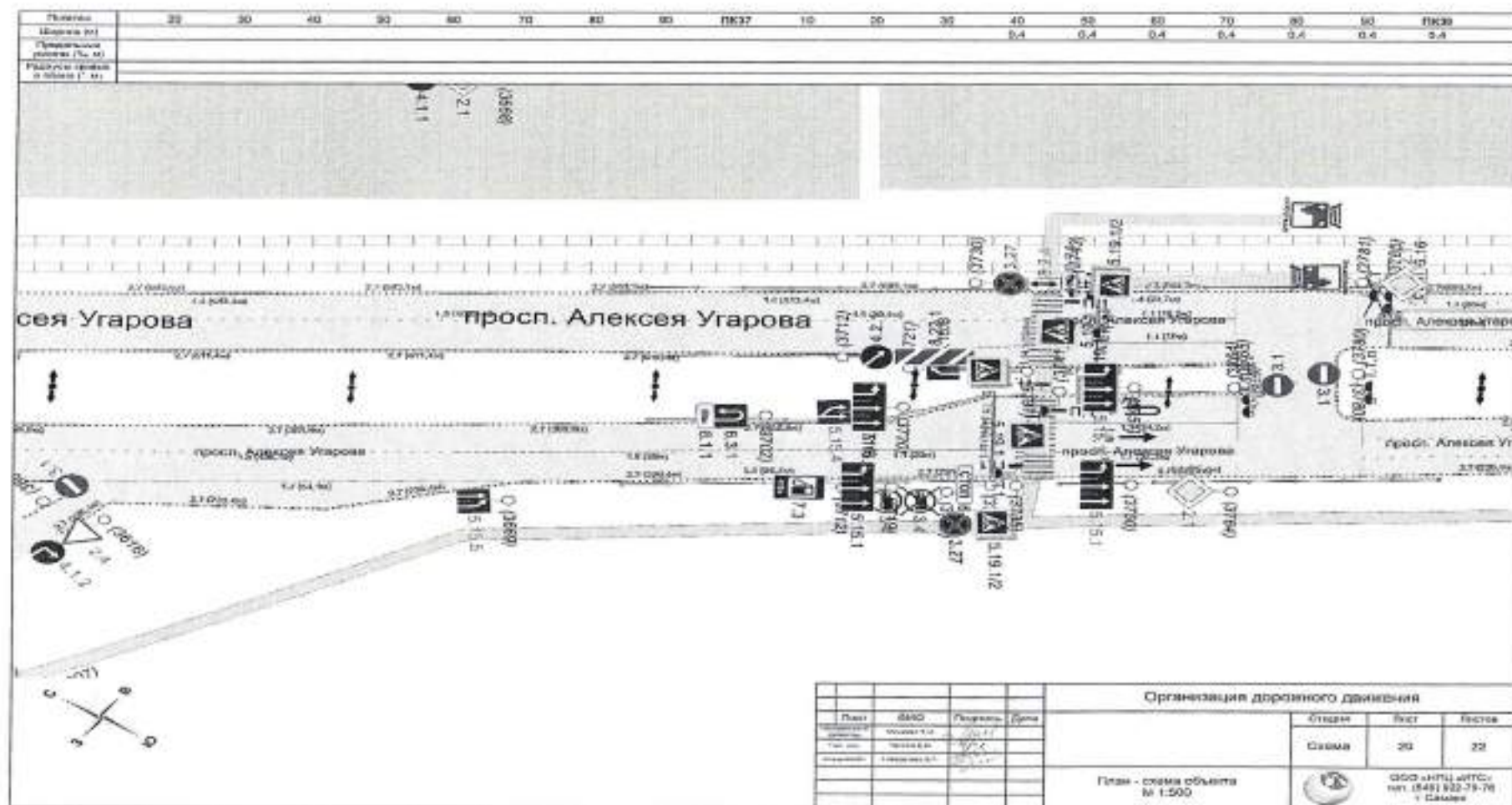
Заменить дорожные знаки 3.28 «Стоянка запрещена», 3.29 «Стоянка запрещена по нечетным числам», 3.30 «Стоянка запрещена по четным числам» в количестве 36 шт. на дорожные знаки 3.27 «Остановка запрещена», по пр-кту Алексея Угарова от д. 24 до дорожного знака 5.24.1 «Конец населенного пункта», г. Старый Оскол



Приложение 127  
к постановлению администрации  
Старооскольского городского округа  
от «12» 05 2026 г. № 1497

**Схема**

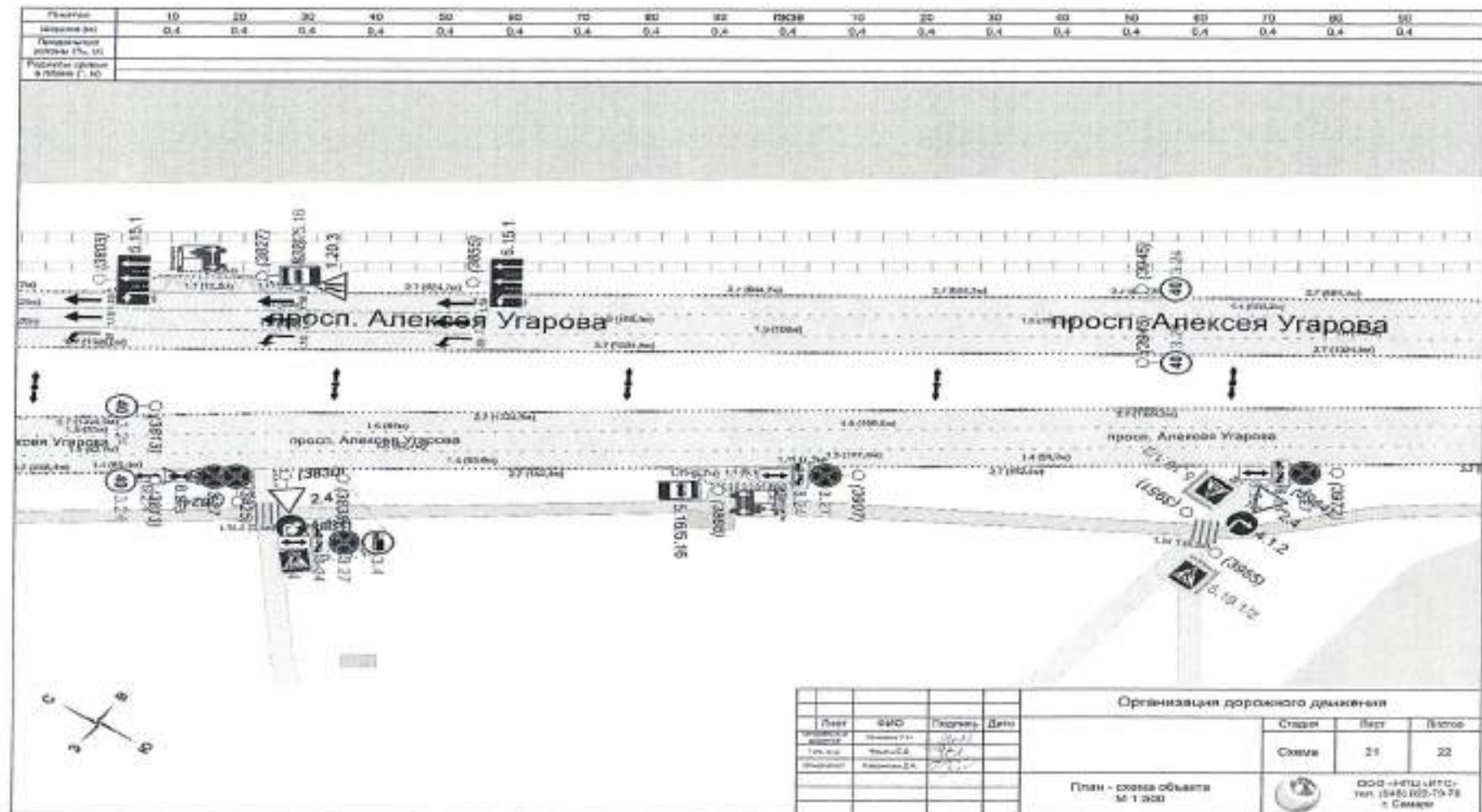
Заменить дорожные знаки 3.28 «Стоянка запрещена», 3.29 «Стоянка запрещена по нечетным числам», 3.30 «Стоянка запрещена по четным числам» в количестве 36 шт. на дорожные знаки 3.27 «Остановка запрещена», по пр-кту Алексея Угарова от д. 24 до дорожного знака 5.24.1 «Конец населенного пункта», г. Старый Оскол



Приложение 128  
к постановлению администрации  
Старооскольского городского округа  
от «12» 05 2026 г. № 1497

Схема

Заменить дорожные знаки 3.28 «Стоянка запрещена», 3.29 «Стоянка запрещена по нечетным числам», 3.30 «Стоянка запрещена по четным числам» в количестве 36 шт. на дорожные знаки 3.27 «Остановка запрещена», по пр-кту Алексея Угарова от д. 24 до дорожного знака 5.24.1 «Конец населенного пункта», г. Старый Оскол

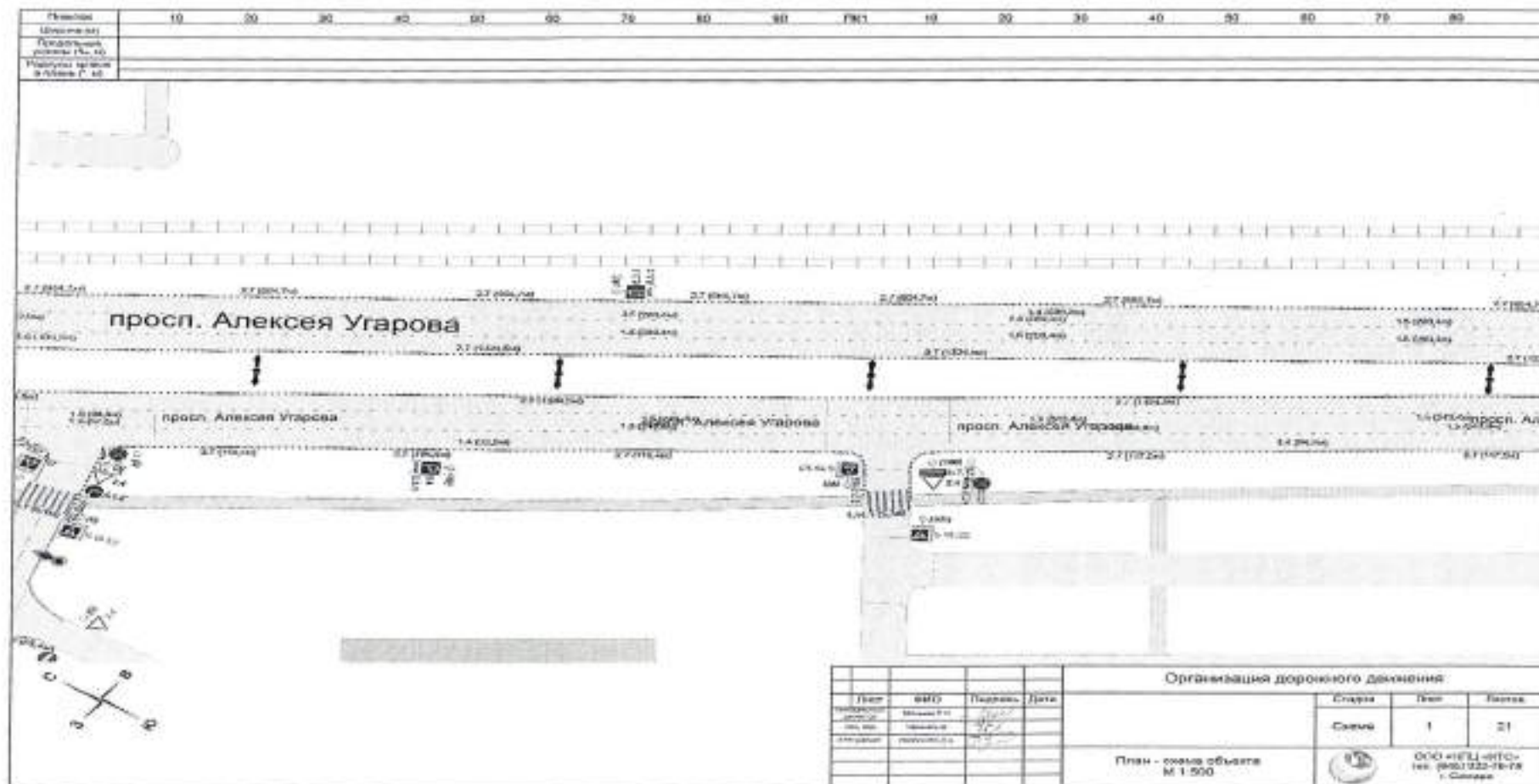




Приложение 130  
к постановлению администрации  
Старооскольского городского округа  
от «12» 05 2026 г. № 1497

**Схема**

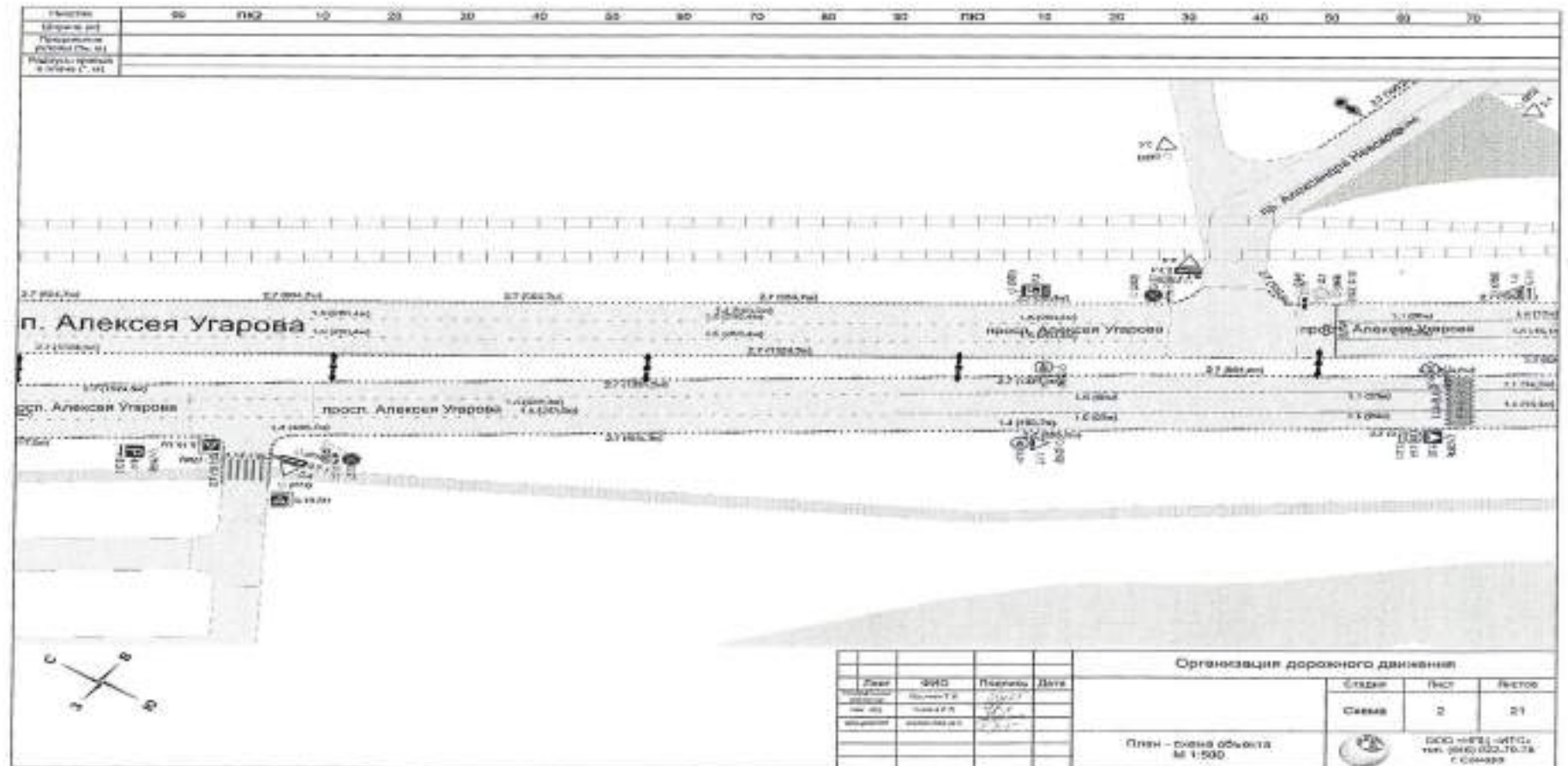
Заменить дорожные знаки 3.28 «Стоянка запрещена», 3.29 «Стоянка запрещена по нечетным числам», 3.30 «Стоянка запрещена по четным числам» в количестве 36 шт. на дорожные знаки 3.27 «Остановка запрещена», по пр-кту Алексея Угарова от д. 24 до дорожного знака 5.24.1 «Конец населенного пункта», г. Старый Оскол



Приложение 131  
к постановлению администрации  
Старооскольского городского округа  
от «13» 01 2026 г. № 1499

**Схема**

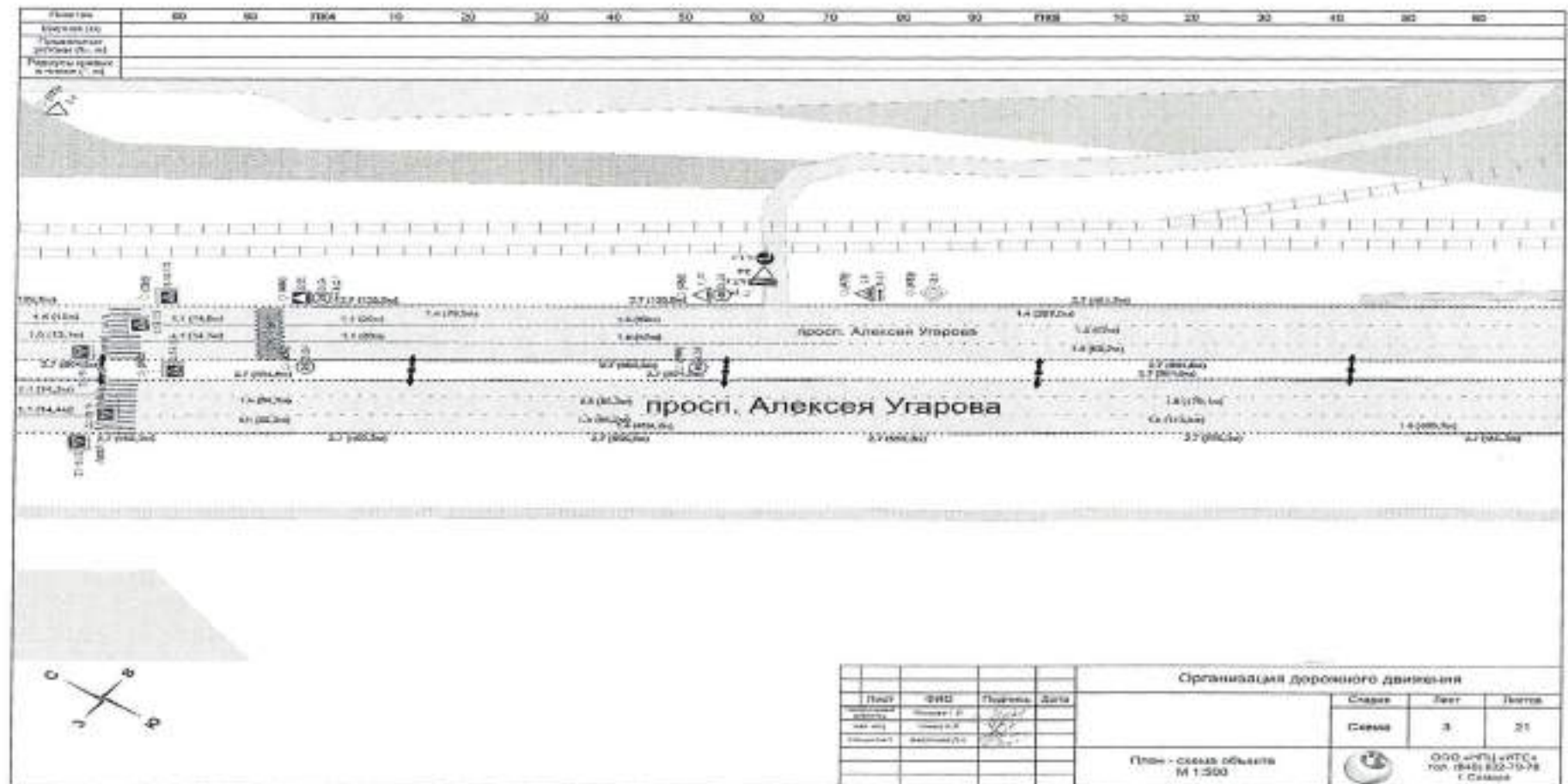
Заменить дорожные знаки 3.28 «Стоянка запрещена», 3.29 «Стоянка запрещена по нечетным числам», 3.30 «Стоянка запрещена по четным числам» в количестве 36 шт. на дорожные знаки 3.27 «Остановка запрещена», по пр-кту Алексея Угарова от д. 24 до дорожного знака 5.24.1 «Конец населенного пункта», г. Старый Оскол



Приложение 132  
к постановлению администрации  
Старооскольского городского округа  
от «12» 05 2026 г. № 1487

Схема

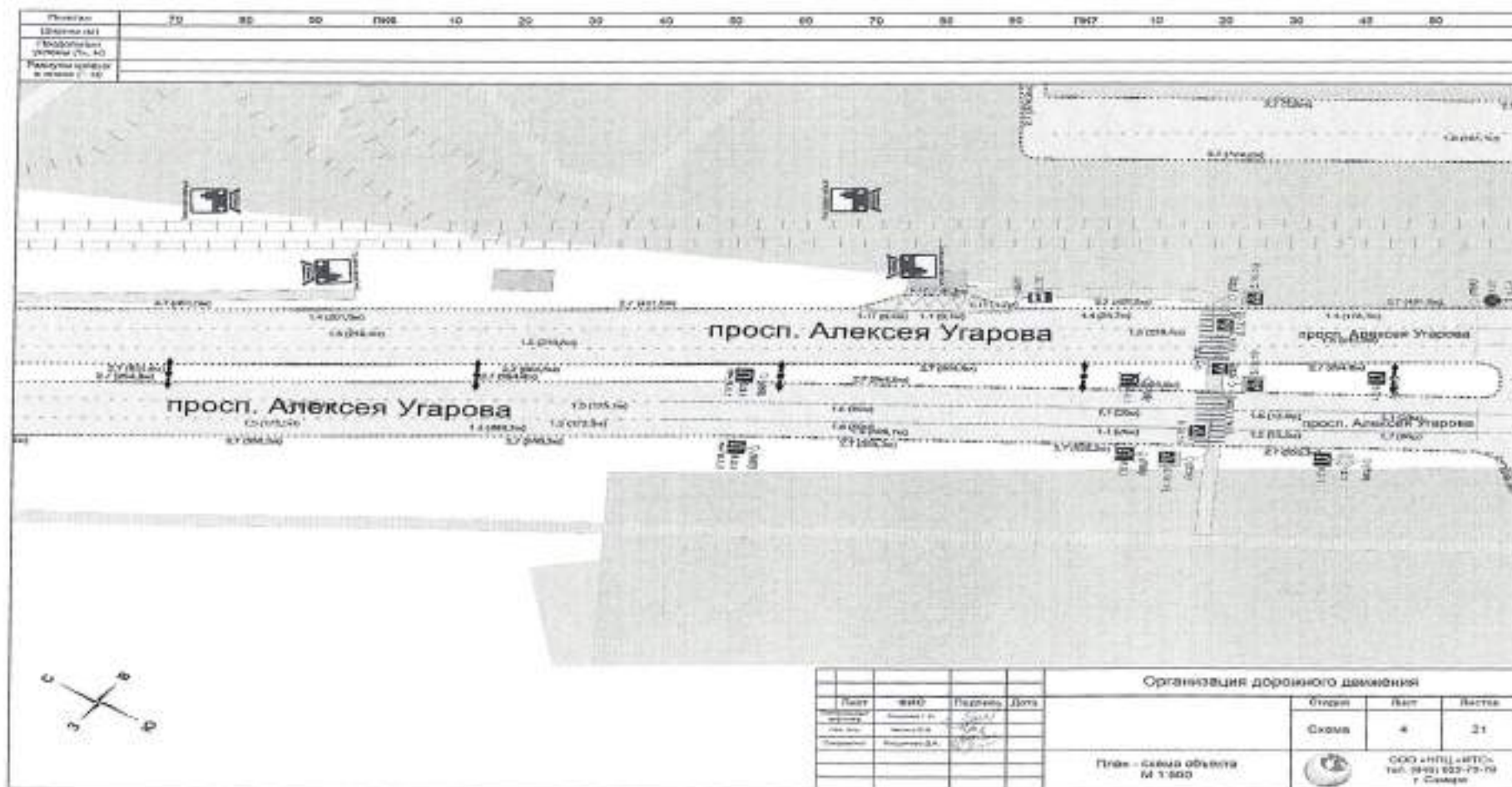
Заменить дорожные знаки 3.28 «Стоянка запрещена», 3.29 «Стоянка запрещена по нечетным числам», 3.30 «Стоянка запрещена по четным числам» в количестве 36 шт. на дорожные знаки 3.27 «Остановка запрещена», по пр-кту Алексея Угарова от д. 24 до дорожного знака 5.24.1 «Конец населенного пункта», г. Старый Оскол



к постановлению администрации  
Старооскольского городского округа  
от «12» 05 2026 г. № 1497

### Схема

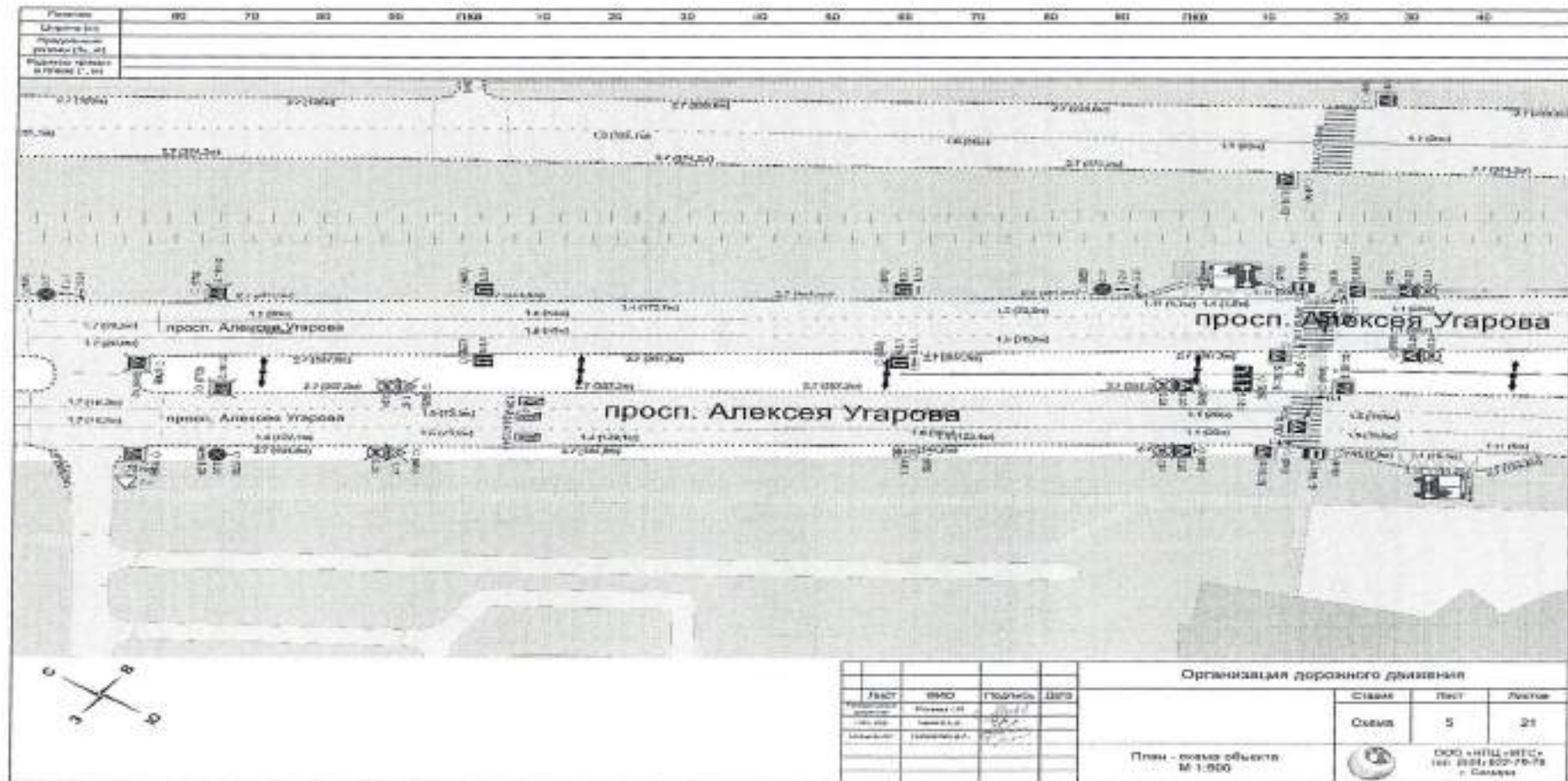
Заменить дорожные знаки 3.28 «Стоянка запрещена», 3.29 «Стоянка запрещена по нечетным числам», 3.30 «Стоянка запрещена по четным числам» в количестве 36 шт. на дорожные знаки 3.27 «Остановка запрещена», по пр-кту Алексея Угарова от д. 24 до дорожного знака 5.24.1 «Конец населенного пункта», г. Старый Оскол



Приложение 134  
к постановлению администрации  
Старооскольского городского округа  
от «16» 05 2026 г. № 1497

Схема

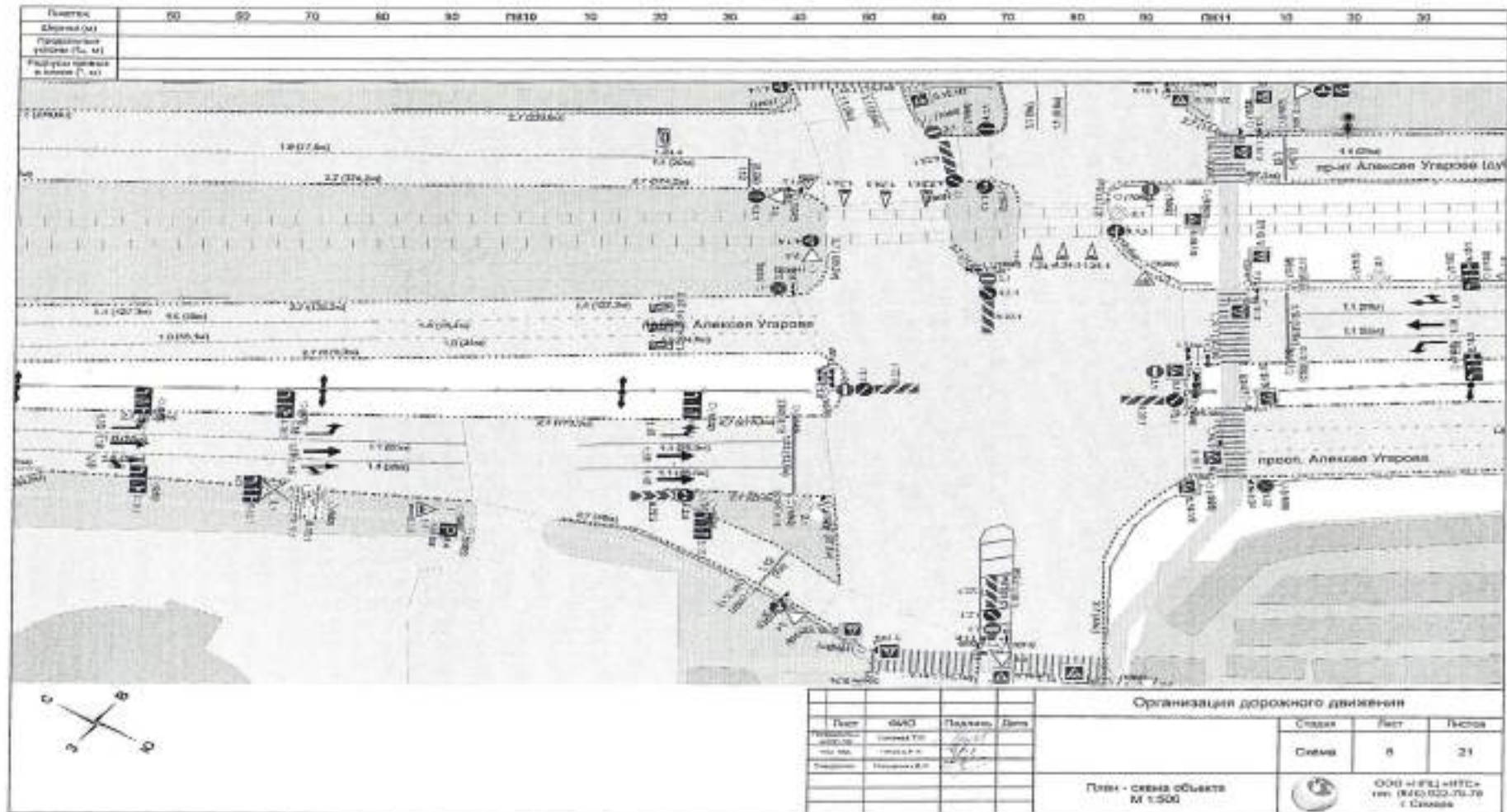
Заменить дорожные знаки 3.28 «Стоянка запрещена», 3.29 «Стоянка запрещена по нечетным числам», 3.30 «Стоянка запрещена по четным числам» в количестве 36 шт. на дорожные знаки 3.27 «Остановка запрещена», по пр-кту Алексея Угарова от д. 24 до дорожного знака 5.24.1 «Конец населенного пункта», г. Старый Оскол



Приложение 135  
к постановлению администрации  
Старооскольского городского округа  
от «12» 07 2026 г. № 1497

**Схема**

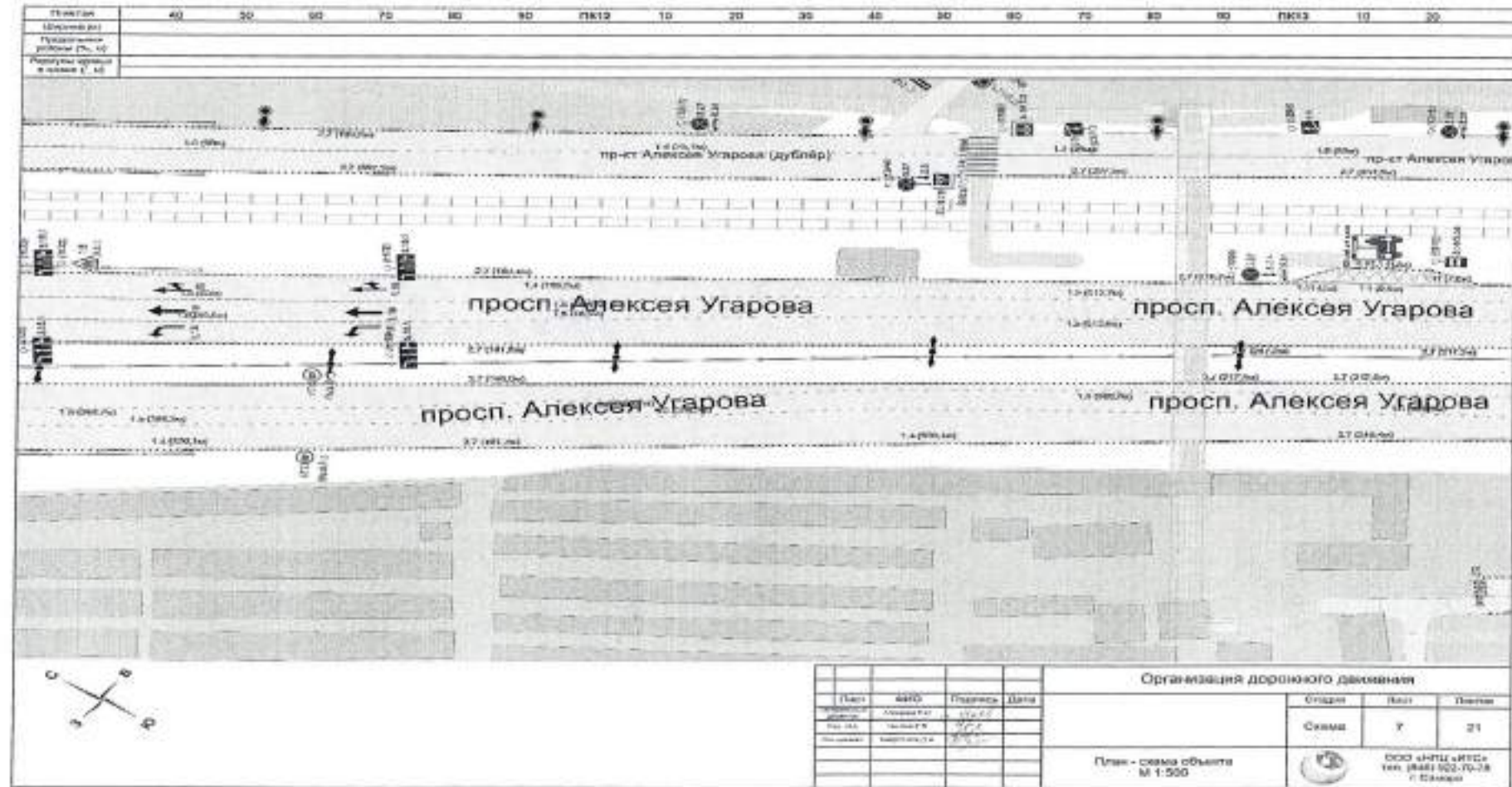
Заменить дорожные знаки 3.28 «Стоянка запрещена», 3.29 «Стоянка запрещена по нечетным числам», 3.30 «Стоянка запрещена по четным числам» в количестве 36 шт. на дорожные знаки 3.27 «Остановка запрещена», по пр-кту Алексея Угарова от д. 24 до дорожного знака 5.24.1 «Конец населенного пункта», г. Старый Оскол



к постановлению администрации  
Старооскольского городского округа  
от «12» *05* 2026 г. № *1497*

### Схема

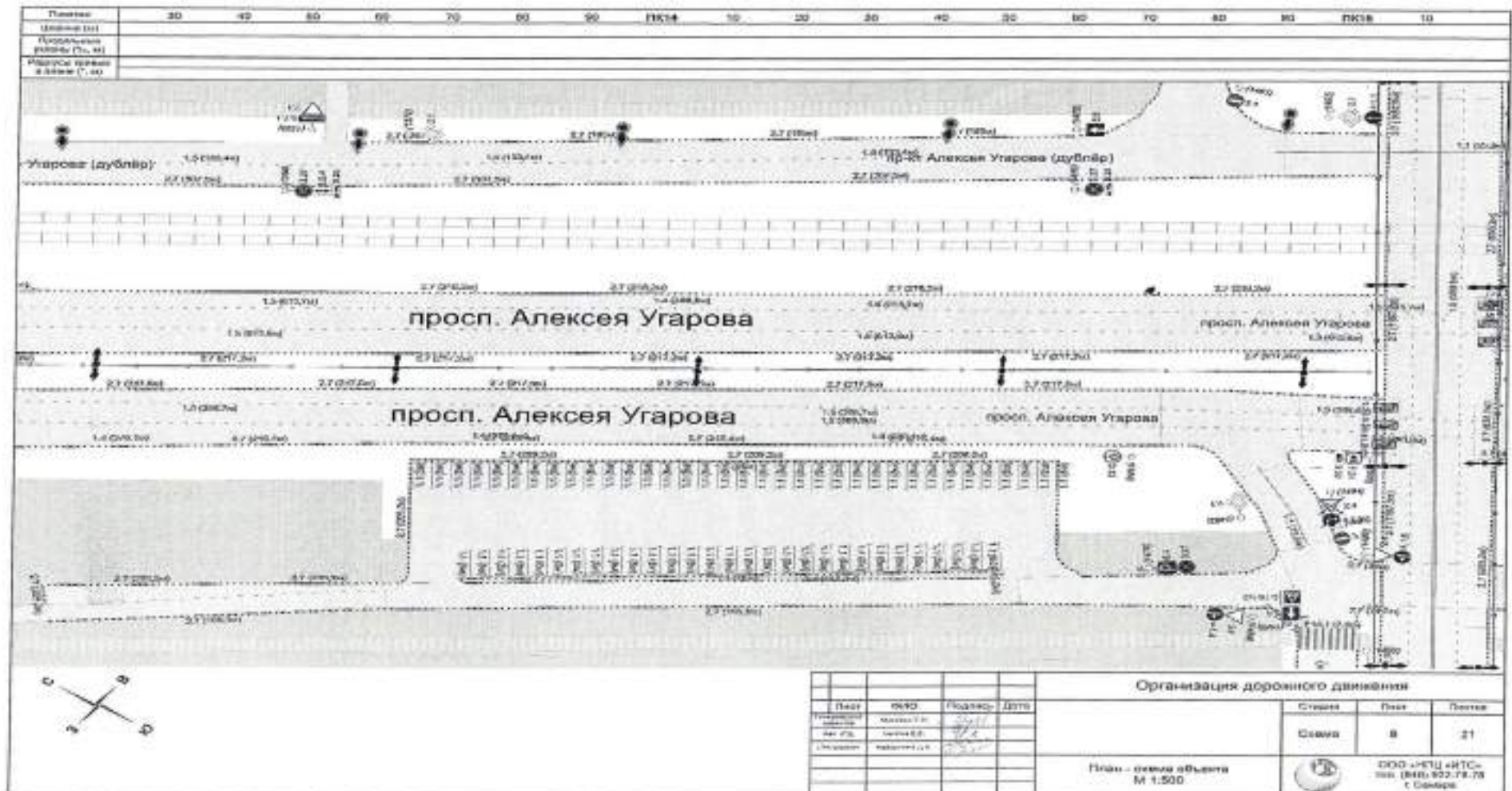
Заменить дорожные знаки 3.28 «Стоянка запрещена», 3.29 «Стоянка запрещена по нечетным числам», 3.30 «Стоянка запрещена по четным числам» в количестве 36 шт. на дорожные знаки 3.27 «Остановка запрещена», по пр-кту Алексея Угарова от д. 24 до дорожного знака 5.24.1 «Конец населенного пункта», г. Старый Оскол



Приложение 137  
к постановлению администрации  
Старооскольского городского округа  
от «12» 05 2026 г. № 1497

**Схема**

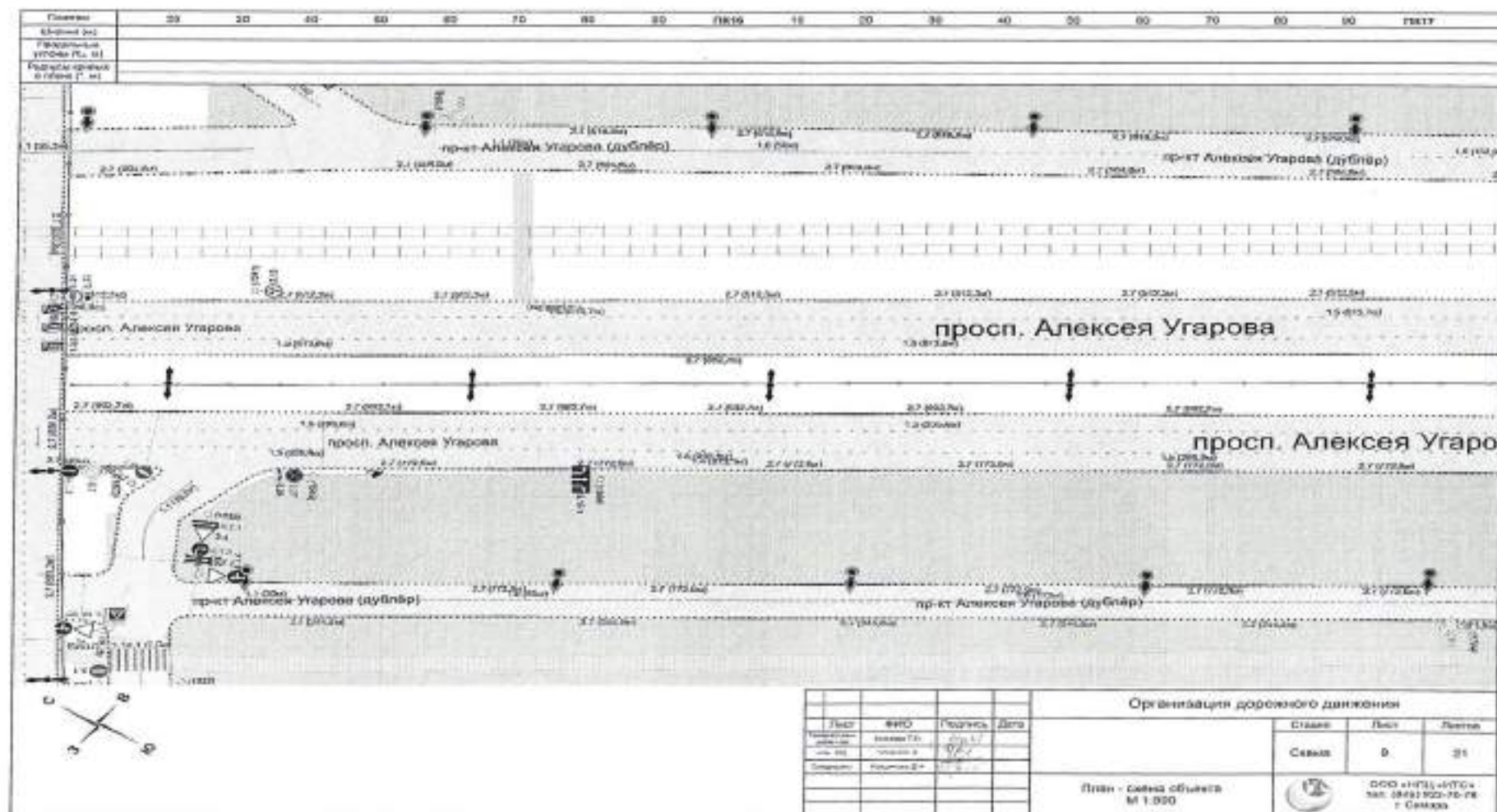
Заменить дорожные знаки 3.28 «Стоянка запрещена», 3.29 «Стоянка запрещена по нечетным числам», 3.30 «Стоянка запрещена по четным числам» в количестве 36 шт. на дорожные знаки 3.27 «Остановка запрещена», по пр-кту Алексея Угарова от д. 24 до дорожного знака 5.24.1 «Конец населенного пункта», г. Старый Оскол



Приложение 138  
к постановлению администрации  
Старооскольского городского округа  
от «12» 05 2026 г. № 1497

Схема

Заменить дорожные знаки 3.28 «Стоянка запрещена», 3.29 «Стоянка запрещена по нечетным числам», 3.30 «Стоянка запрещена по четным числам» в количестве 36 шт. на дорожные знаки 3.27 «Остановка запрещена», по пр-кту Алексея Угарова от д. 24 до дорожного знака 5.24.1 «Конец населенного пункта», г. Старый Оскол

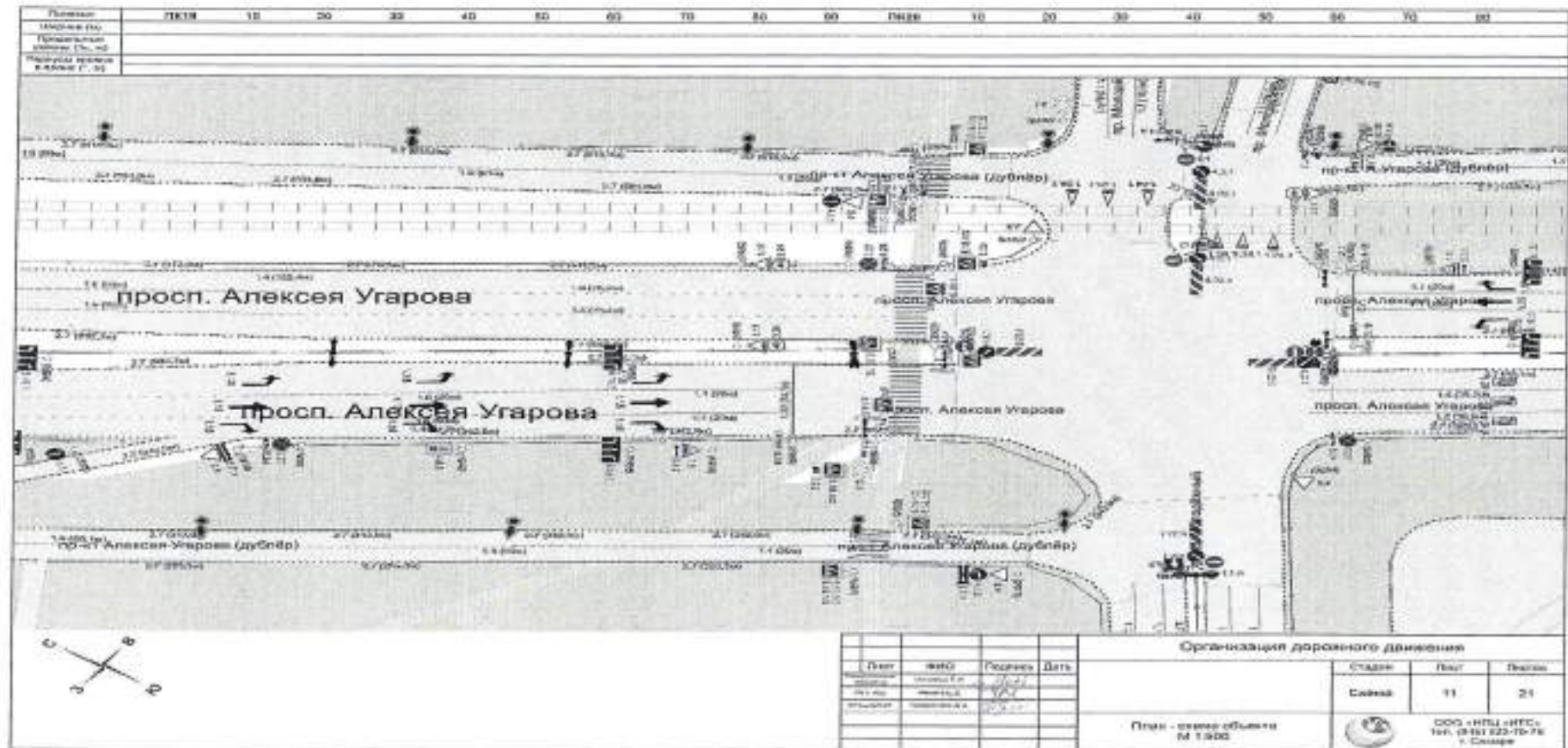




Приложение 140  
к постановлению администрации  
Старооскольского городского округа  
от «12» 05 2026 г. № 1497

Схема

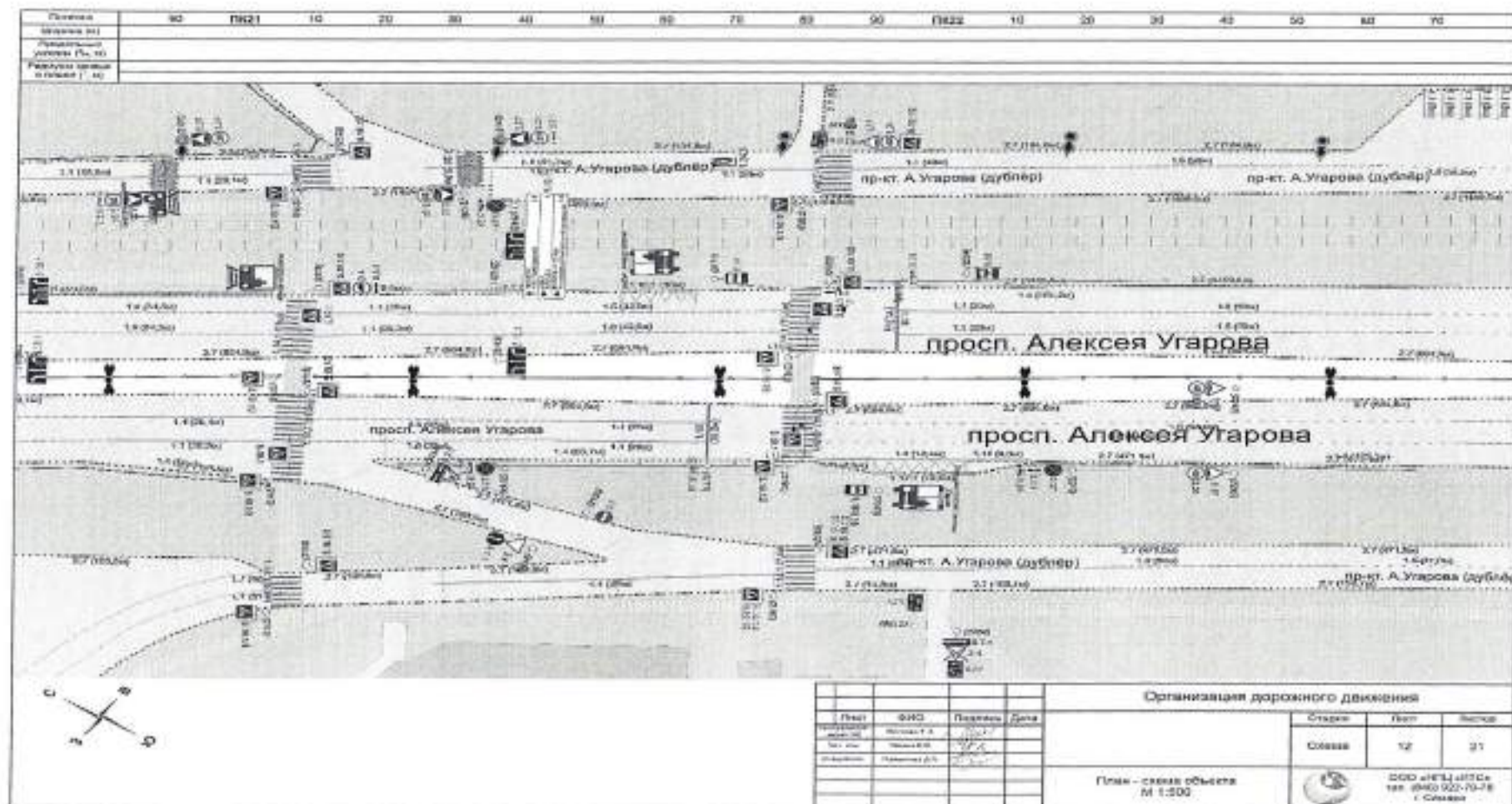
Заменить дорожные знаки 3.28 «Стоянка запрещена», 3.29 «Стоянка запрещена по нечетным числам», 3.30 «Стоянка запрещена по четным числам» в количестве 36 шт. на дорожные знаки 3.27 «Остановка запрещена», по пр-кту Алексея Угарова от д. 24 до дорожного знака 5.24.1 «Конец населенного пункта», г. Старый Оскол



Приложение 141  
к постановлению администрации  
Старооскольского городского округа  
от «2» 05 2026 г. № 1497

Схема

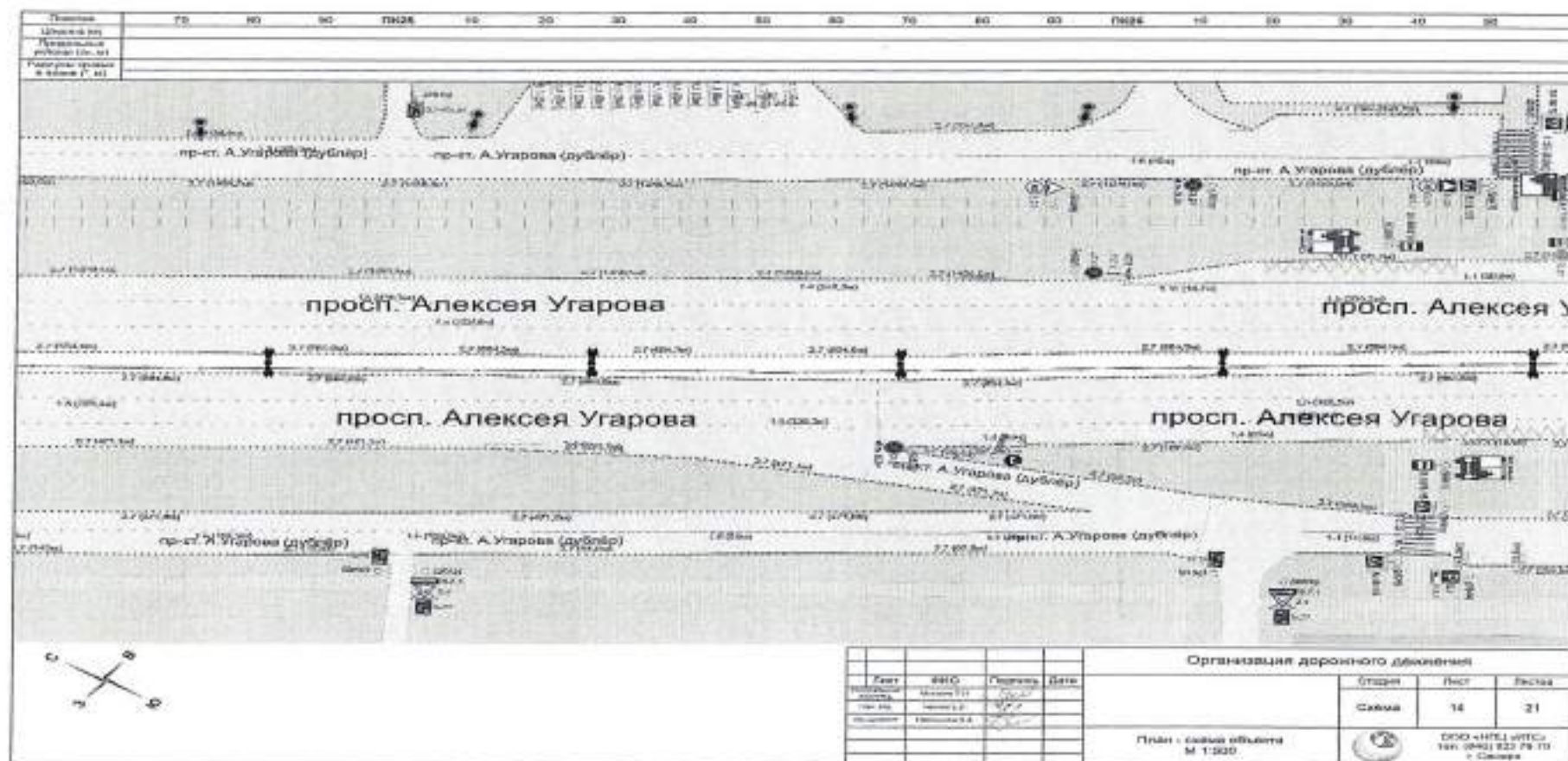
Заменить дорожные знаки 3.28 «Стоянка запрещена», 3.29 «Стоянка запрещена по нечетным числам», 3.30 «Стоянка запрещена по четным числам» в количестве 36 шт. на дорожные знаки 3.27 «Остановка запрещена», по пр-кту Алексея Угарова от д. 24 до дорожного знака 5.24.1 «Конец населенного пункта», г. Старый Оскол



Приложение 142  
к постановлению администрации  
Старооскольского городского округа  
от «12» 05 2026 г. № 1497

**Схема**

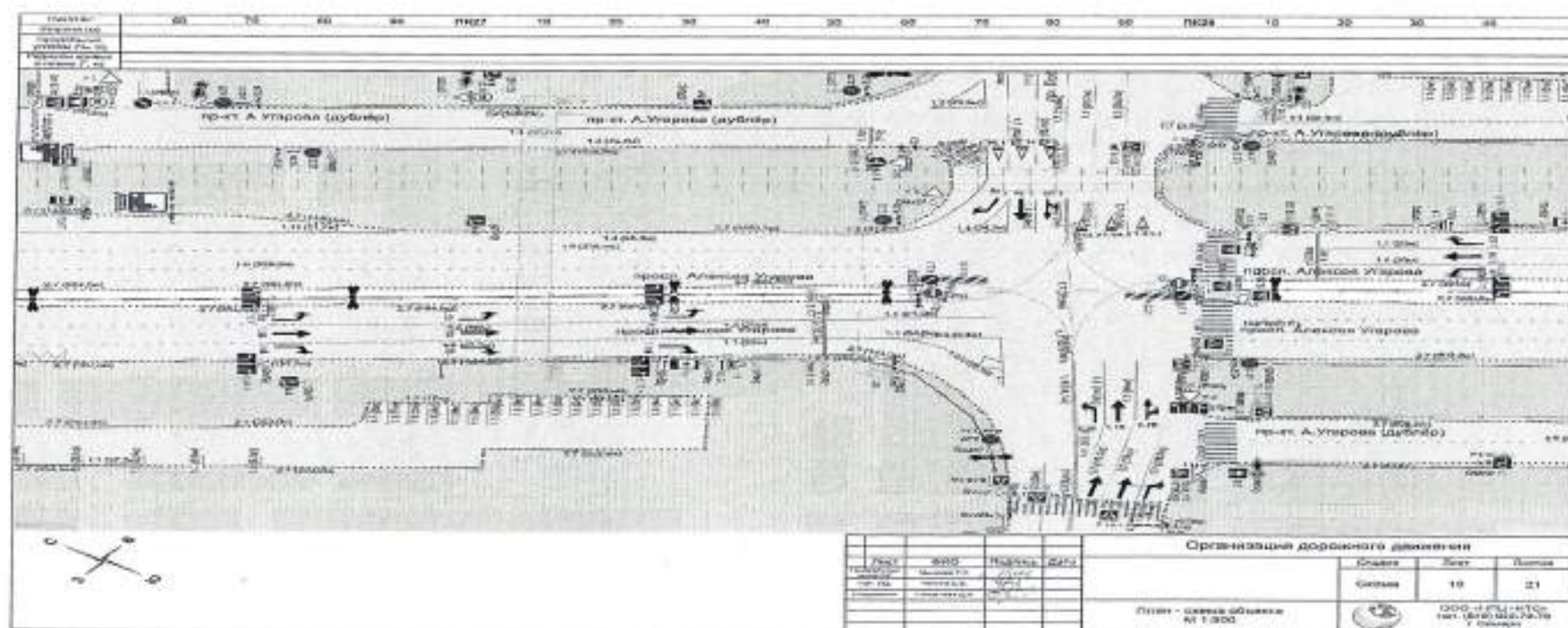
Заменить дорожные знаки 3.28 «Стоянка запрещена», 3.29 «Стоянка запрещена по нечетным числам», 3.30 «Стоянка запрещена по четным числам» в количестве 36 шт. на дорожные знаки 3.27 «Остановка запрещена», по пр-кту Алексея Угарова от д. 24 до дорожного знака 5.24.1 «Конец населенного пункта», г. Старый Оскол



Приложение 143  
к постановлению администрации  
Старооскольского городского округа  
от «Р» 05 2026 г. № 1497

**Схема**

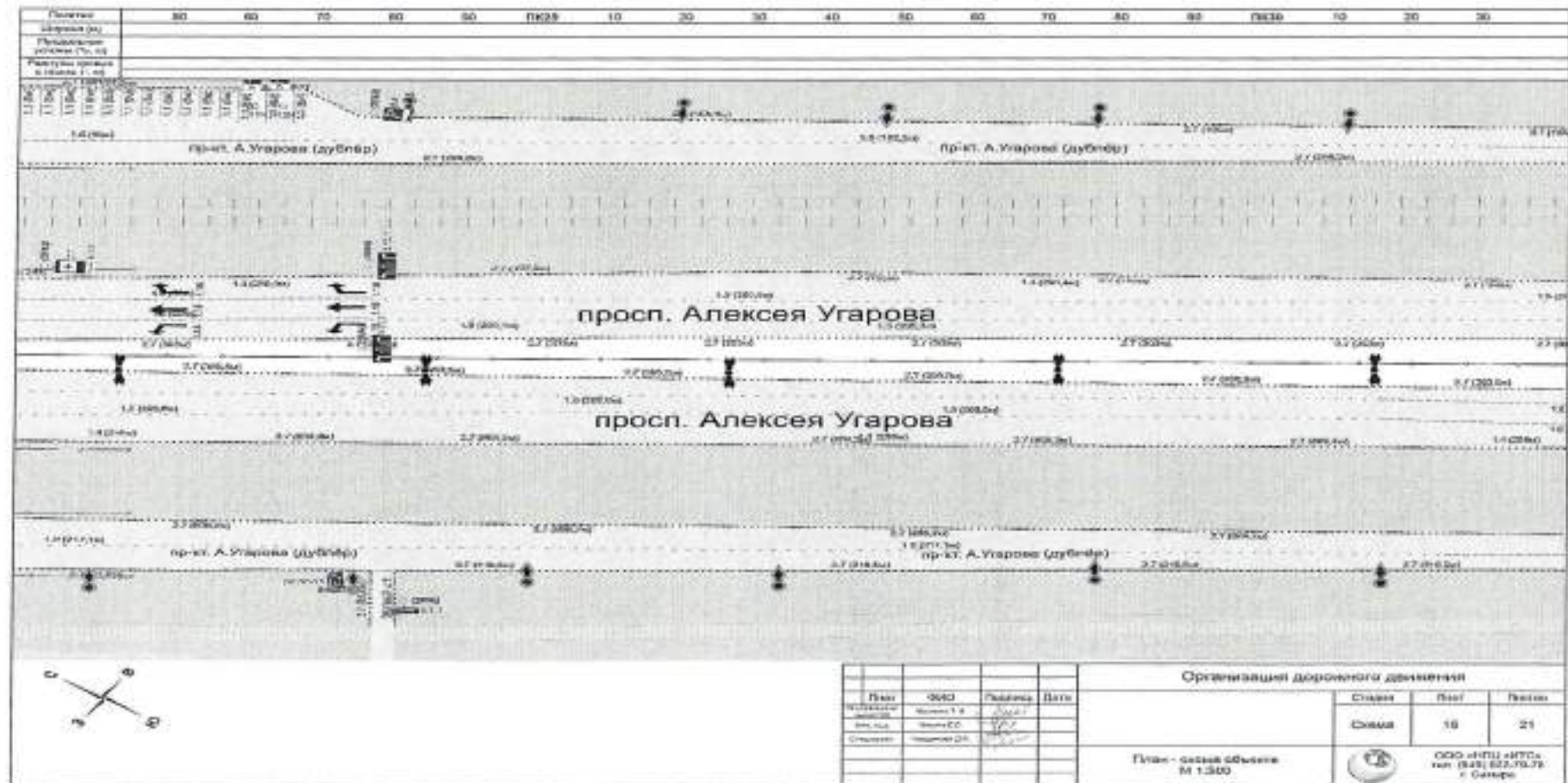
Заменить дорожные знаки 3.28 «Стоянка запрещена», 3.29 «Стоянка запрещена по нечетным числам», 3.30 «Стоянка запрещена по четным числам» в количестве 36 шт. на дорожные знаки 3.27 «Остановка запрещена», по пр-кту Алексея Угарова от д. 24 до дорожного знака 5.24.1 «Конец населенного пункта», г. Старый Оскол



Приложение 144  
к постановлению администрации  
Старооскольского городского округа  
от «12» 05 2026 г. № 1497

**Схема**

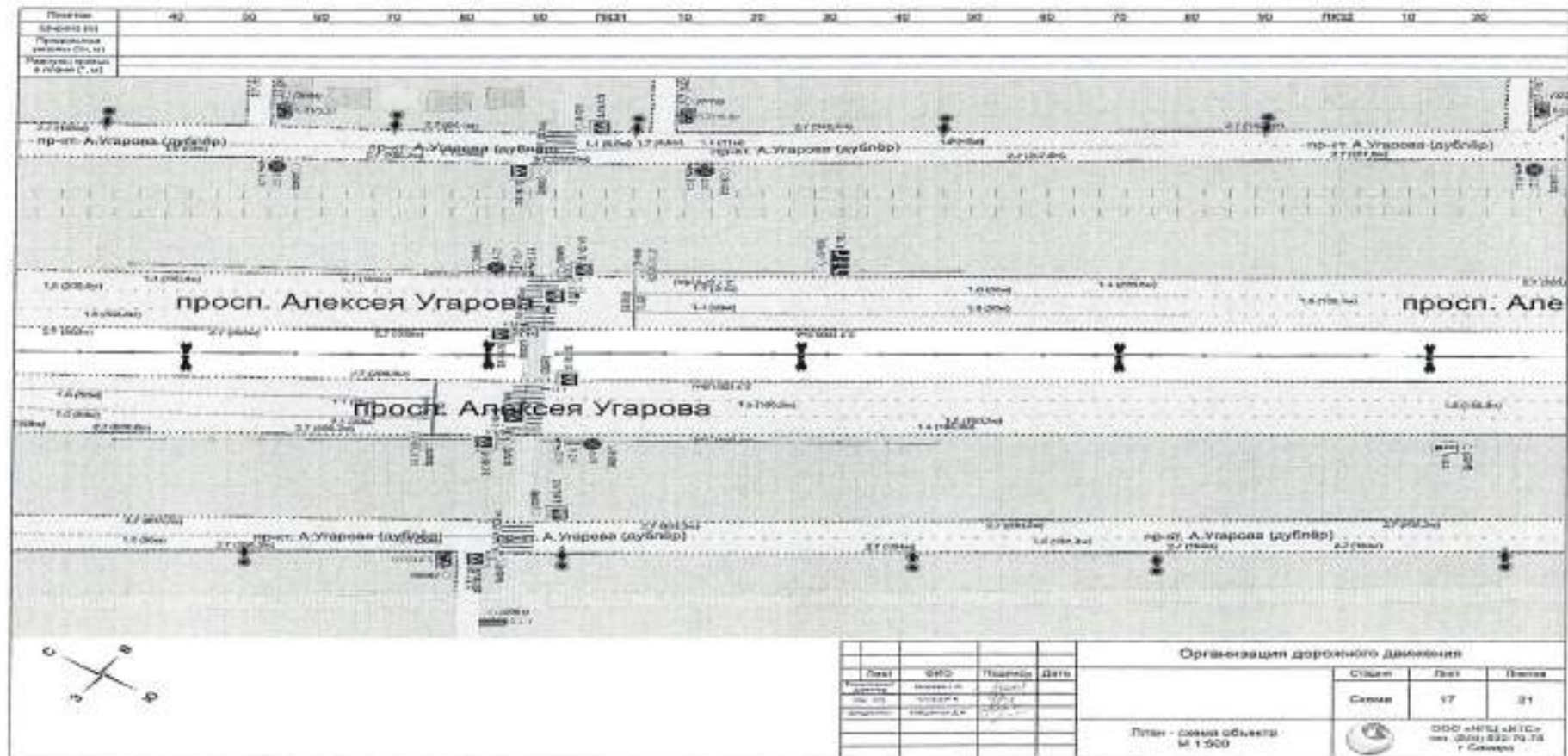
Заменить дорожные знаки 3.28 «Стоянка запрещена», 3.29 «Стоянка запрещена по нечетным числам», 3.30 «Стоянка запрещена по четным числам» в количестве 36 шт. на дорожные знаки 3.27 «Остановка запрещена», по пр-кту Алексея Угарова от д. 24 до дорожного знака 5.24.1 «Конец населенного пункта», г. Старый Оскол



Приложение 145  
к постановлению администрации  
Старооскольского городского округа  
от «12» 05 2026 г. № 1497

Схема

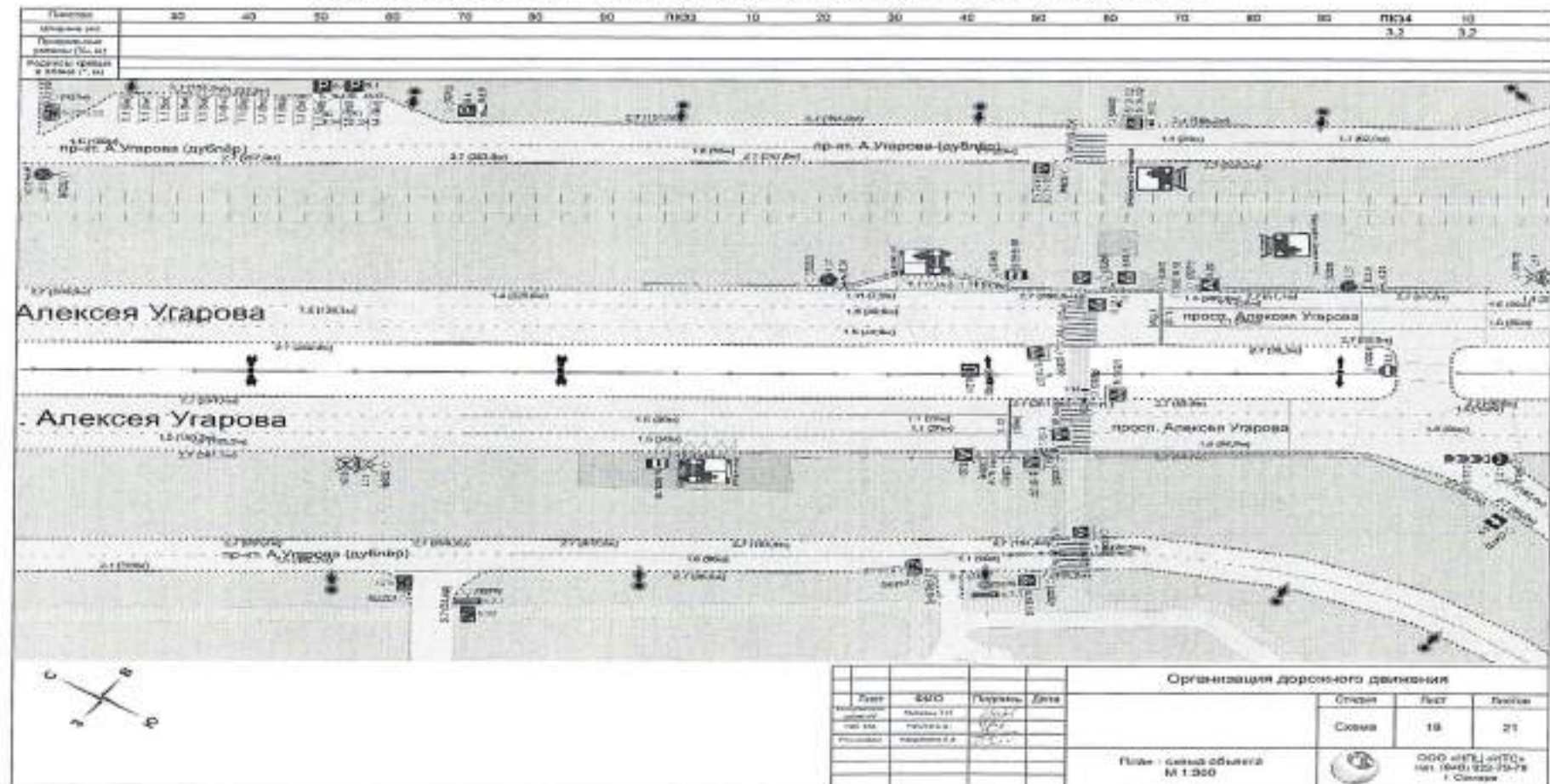
Заменить дорожные знаки 3.28 «Стоянка запрещена», 3.29 «Стоянка запрещена по нечетным числам», 3.30 «Стоянка запрещена по четным числам» в количестве 36 шт. на дорожные знаки 3.27 «Остановка запрещена», по пр-кту Алексея Угарова от д. 24 до дорожного знака 5.24.1 «Конец населенного пункта», г. Старый Оскол



Приложение 146  
к постановлению администрации  
Старооскольского городского округа  
от «12» 05 2026 г. № 1497

Схема

Заменить дорожные знаки 3.28 «Стоянка запрещена», 3.29 «Стоянка запрещена по нечетным числам», 3.30 «Стоянка запрещена по четным числам» в количестве 36 шт. на дорожные знаки 3.27 «Остановка запрещена», по пр-кту Алексея Угарова от д. 24 до дорожного знака 5.24.1 «Конец населенного пункта», г. Старый Оскол

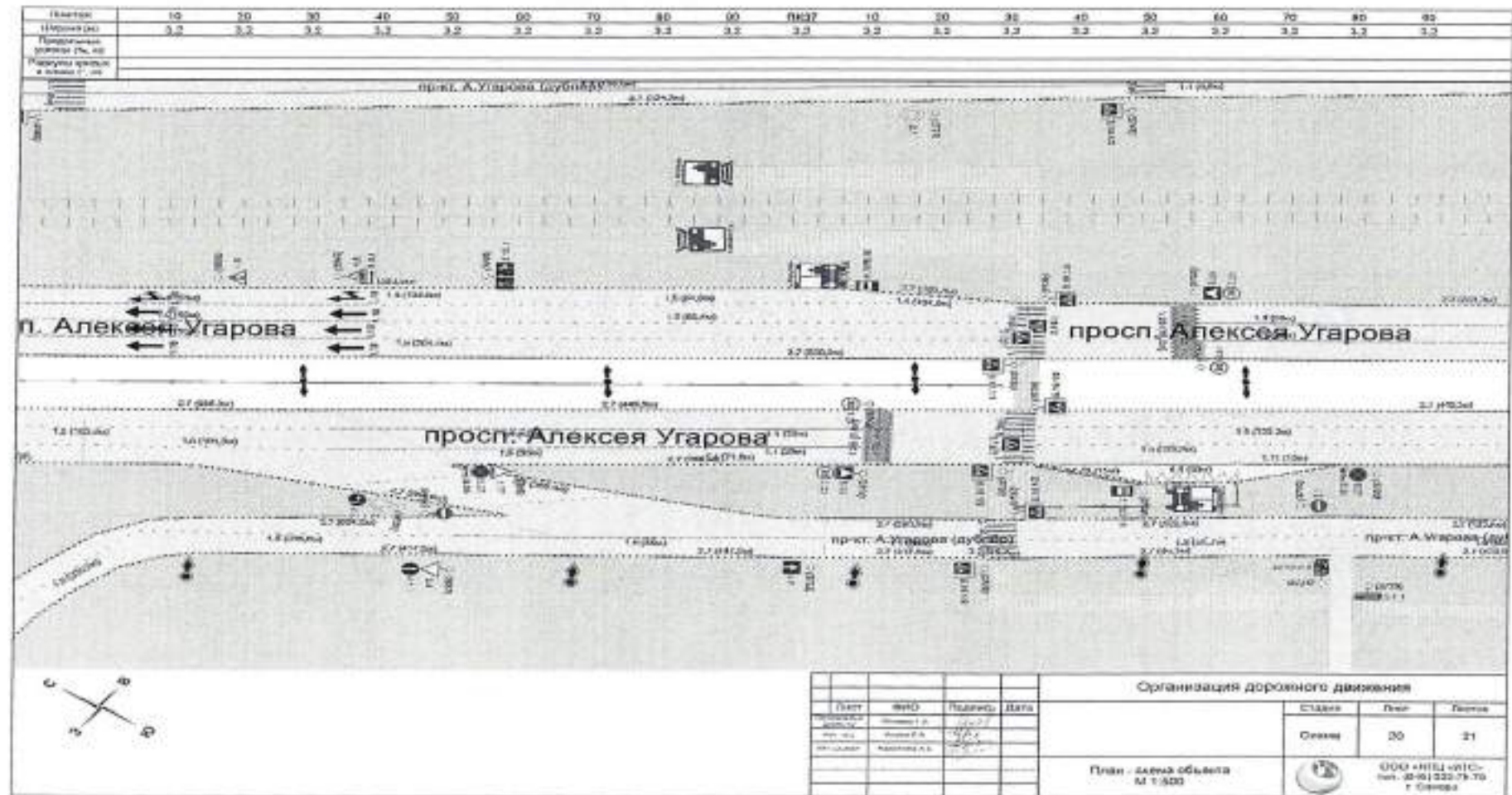




Приложение 148  
к постановлению администрации  
Старооскольского городского округа  
от «12» 05 2026 г. № 1497

**Схема**

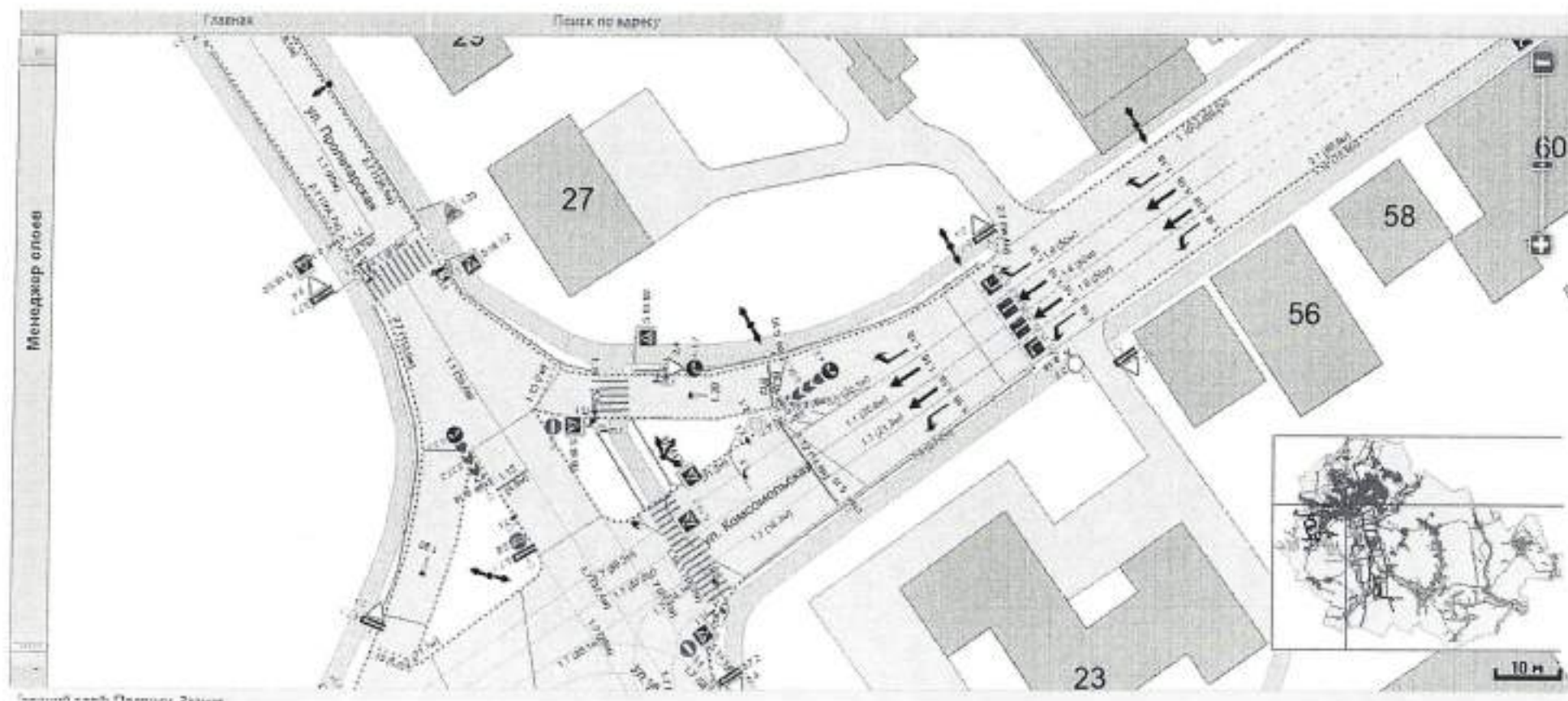
Заменить дорожные знаки 3.28 «Стоянка запрещена», 3.29 «Стоянка запрещена по нечетным числам», 3.30 «Стоянка запрещена по четным числам» в количестве 36 шт. на дорожные знаки 3.27 «Остановка запрещена», по пр-кту Алексея Угарова от д. 24 до дорожного знака 5.24.1 «Конец населенного пункта», г. Старый Оскол





### Схема

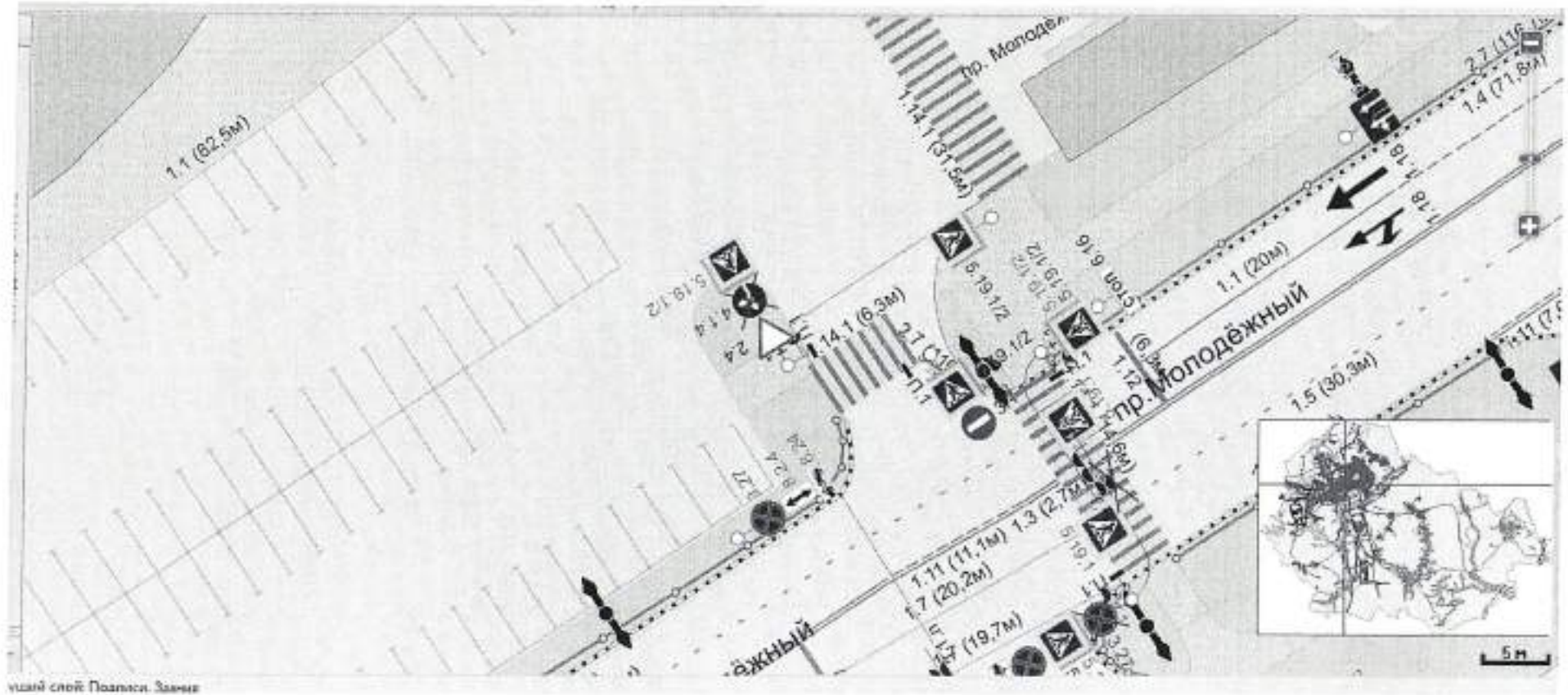
Дополнить стационарными техническими средствами автоматической фотовидеофиксации нарушений правил дорожного движения по следующим адресам: ул Пролетарская д. 27 г., ул Комсомольская в районе д. 27



Приложение 151  
к постановлению администрации  
Старооскольского городского округа  
от «13» 05 2026 г. № 1497

**Схема**

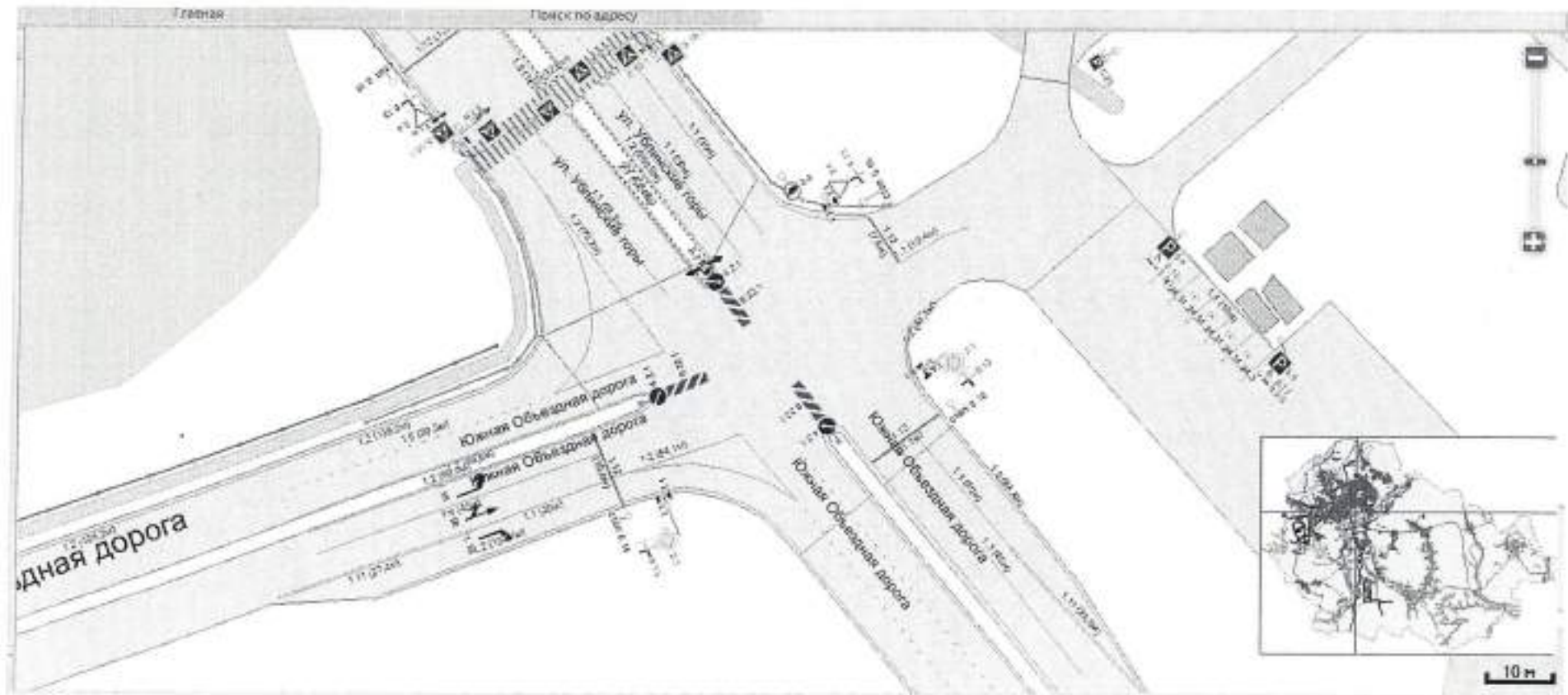
Дополнить стационарными техническими средствами автоматической фотовидеофиксации нарушений правил дорожного движения по следующим адресам: , пр-кт Молодежный в районе ТЦ «Боше»



Приложение 152  
к постановлению администрации  
Старооскольского городского округа  
от «12» 05 2026 г. № 1497

Схема

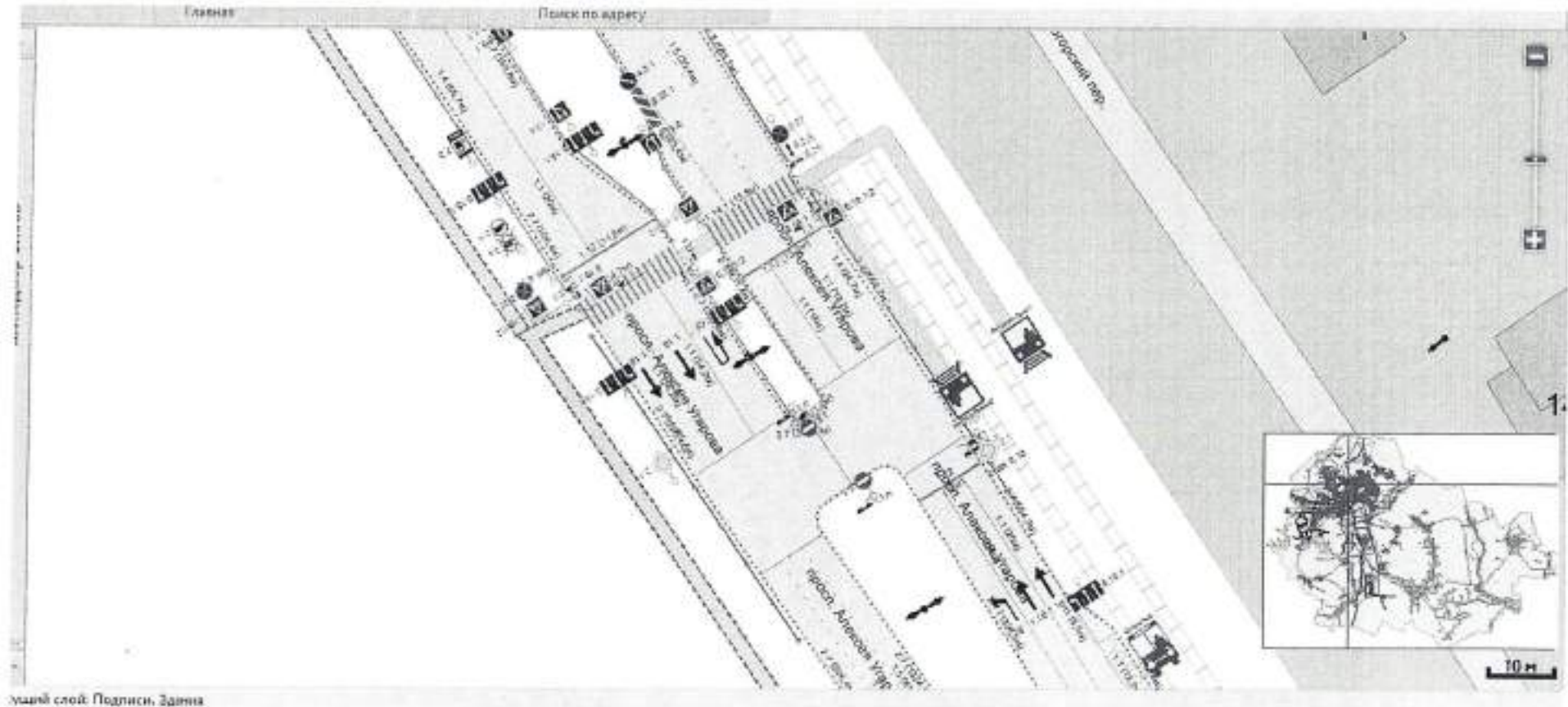
Дополнить стационарными техническими средствами автоматической фотовидеофиксации нарушений правил дорожного движения по следующим адресам: ул Ублинские Горы д. 1А



Приложение 153  
к постановлению администрации  
Старооскольского городского округа  
от «12» 07 2026 г. № 1497

**Схема**

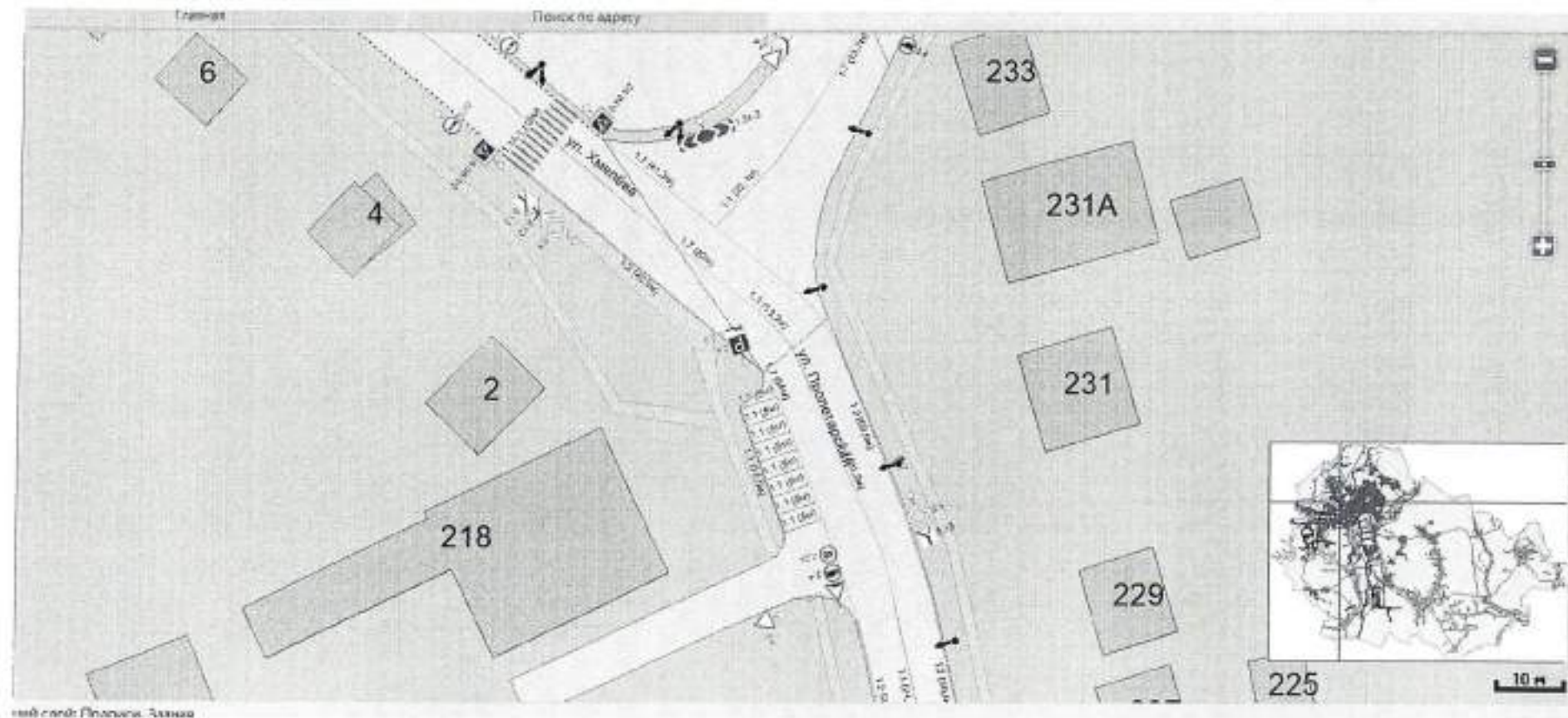
Дополнить стационарными техническими средствами автоматической фотовидеофиксации нарушений правил дорожного движения по следующим адресам: , пр-кт А.Угарова д. 20 А г., пр-кт А.Угарова д. 16Г



Приложение 154  
к постановлению администрации  
Старооскольского городского округа  
от «12» 05 2026 г. № 1497

### Схема

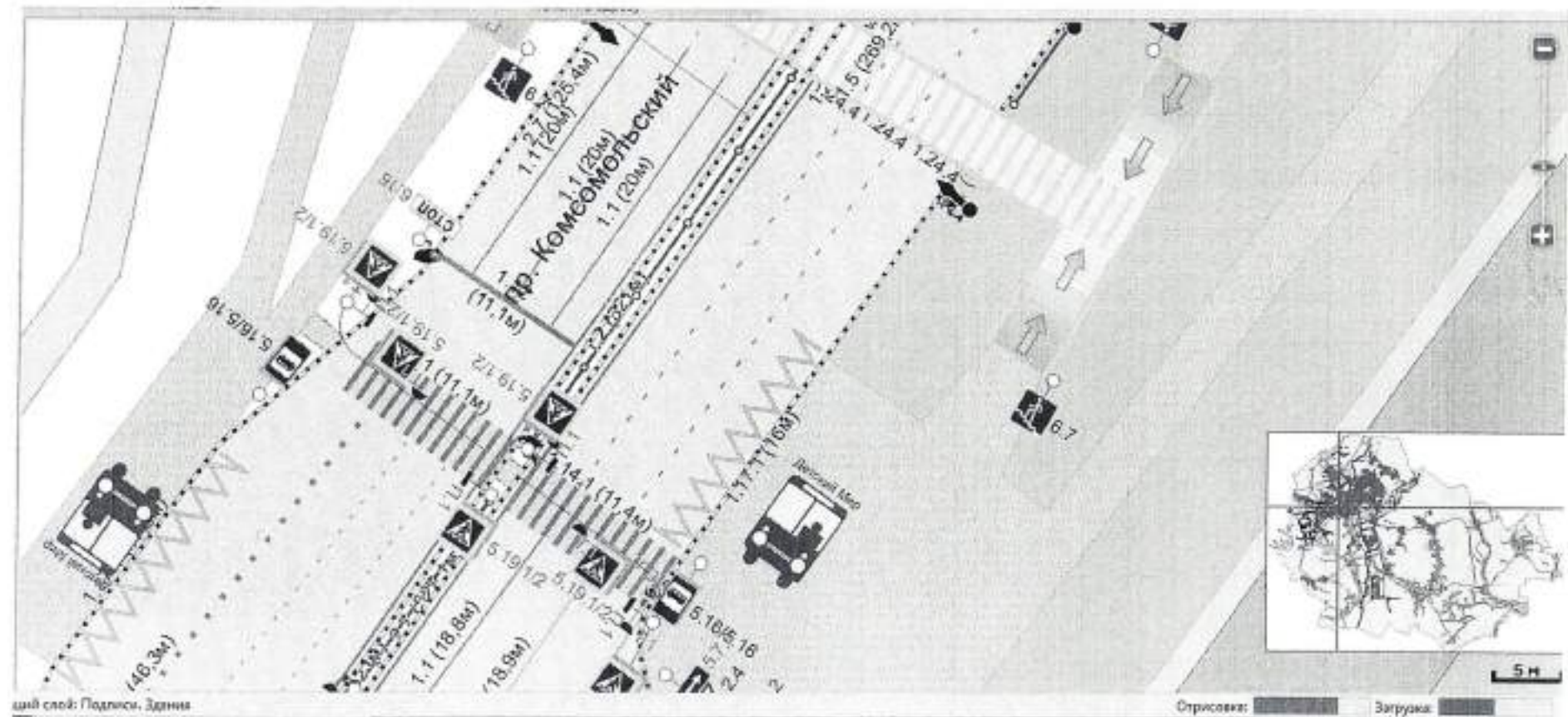
Дополнить стационарными техническими средствами автоматической фотовидеофиксации нарушений правил дорожного движения по следующим адресам: ул. Хмелева в районе д. 223/1 по ул. Пролетарская



Приложение 155  
к постановлению администрации  
Старооскольского городского округа  
от «12» 01 2026 г. № 1497

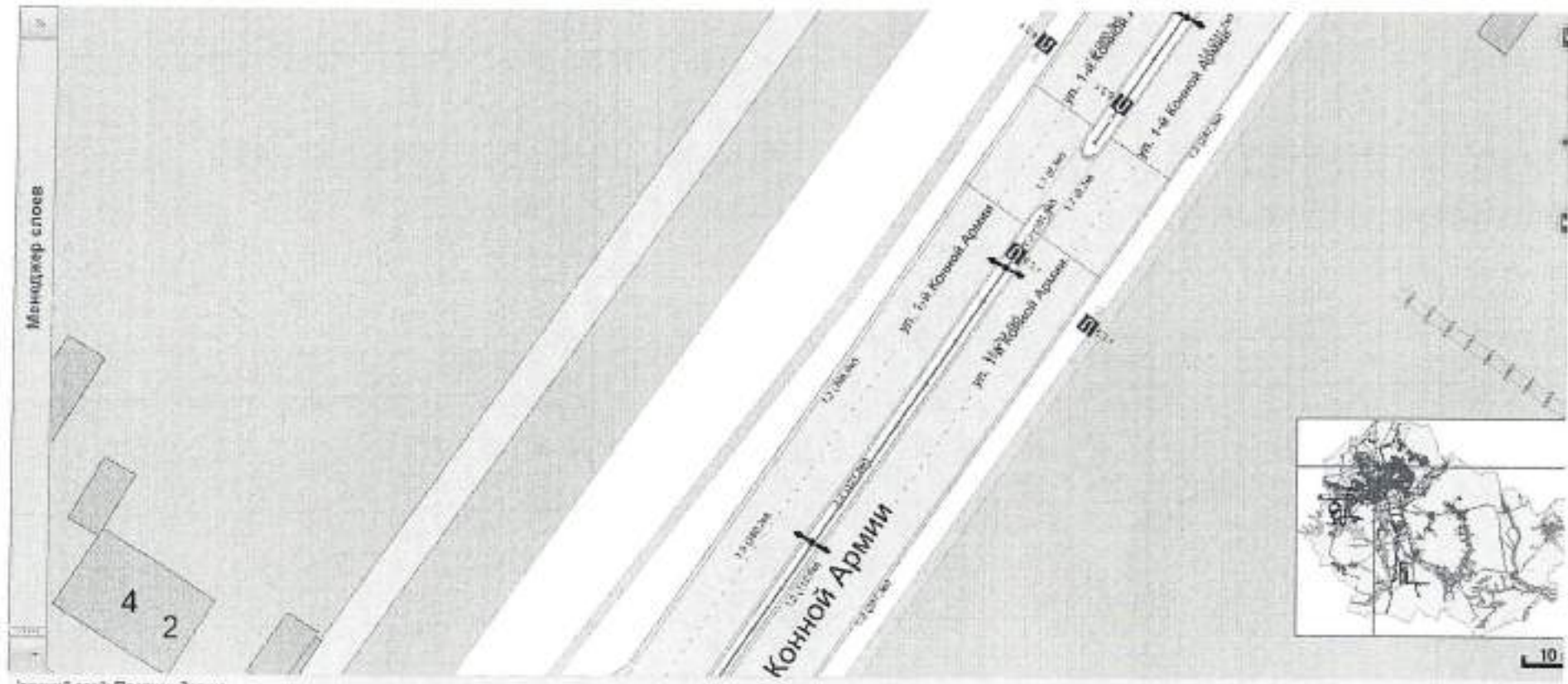
Схема

Дополнить стационарными техническими средствами автоматической фотовидеофиксации нарушений правил дорожного движения по следующим адресам: пр-кт Комсомольский в районе мкр. Приборостроитель д. 21



### Схема

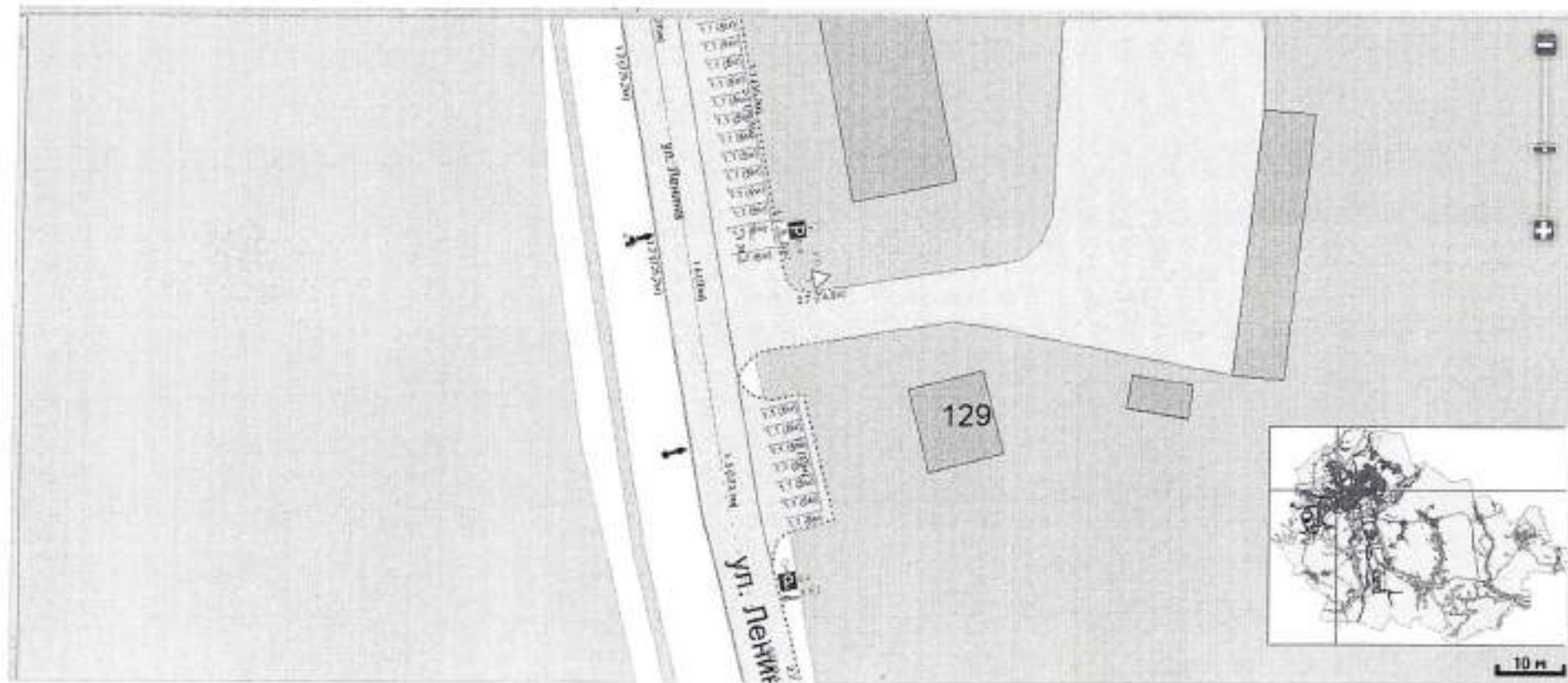
Дополнить стационарными техническими средствами автоматической фотовидеофиксации нарушений правил дорожного движения по следующим адресам: ул. Конной Армии д. 47



Приложение 157  
к постановлению администрации  
Старооскольского городского округа  
от «12» 05 2026 г. № 1497

### Схема

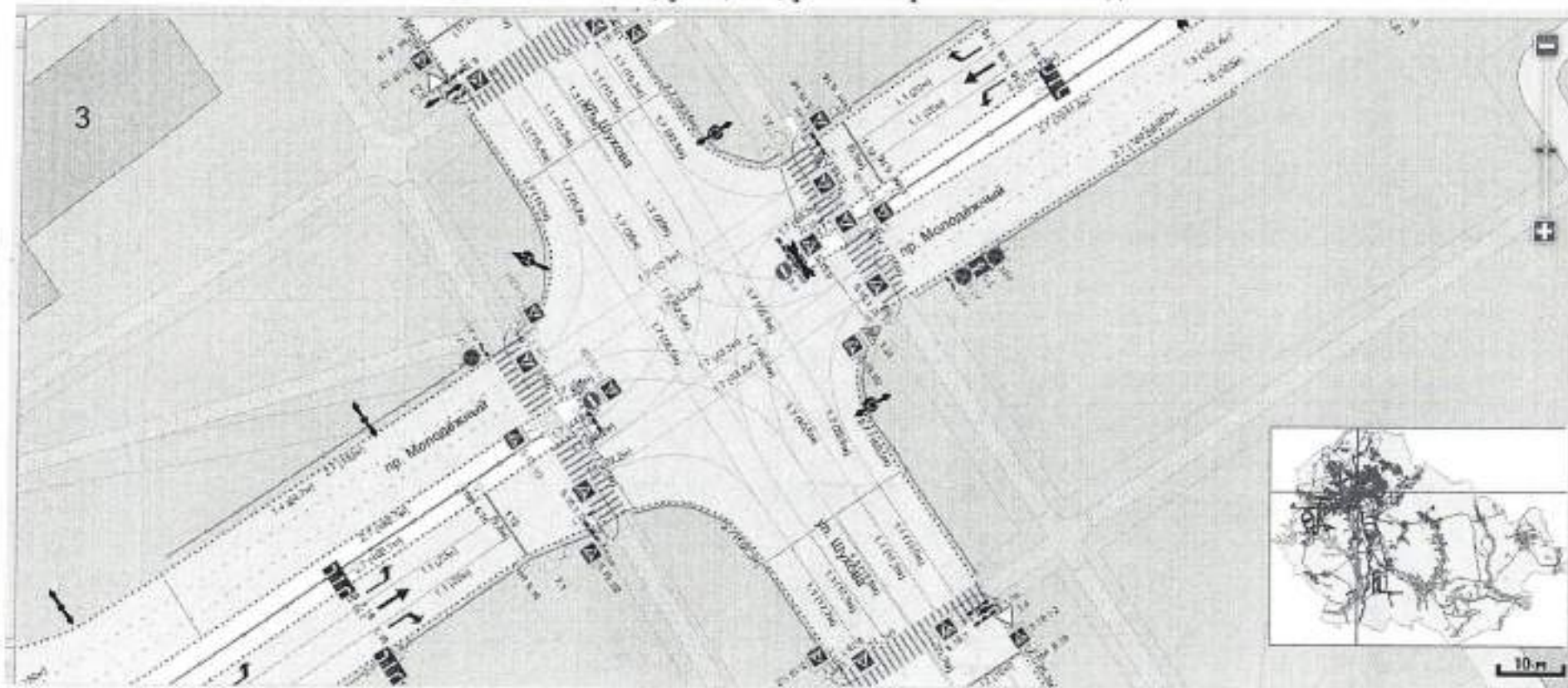
Дополнить стационарными техническими средствами автоматической фотовидеофиксации нарушений правил дорожного движения по следующим адресам: ул. Ленина д. 129 Г



Приложение 158  
к постановлению администрации  
Старооскольского городского округа  
от «11» 05 2026 г. № 1497

### Схема

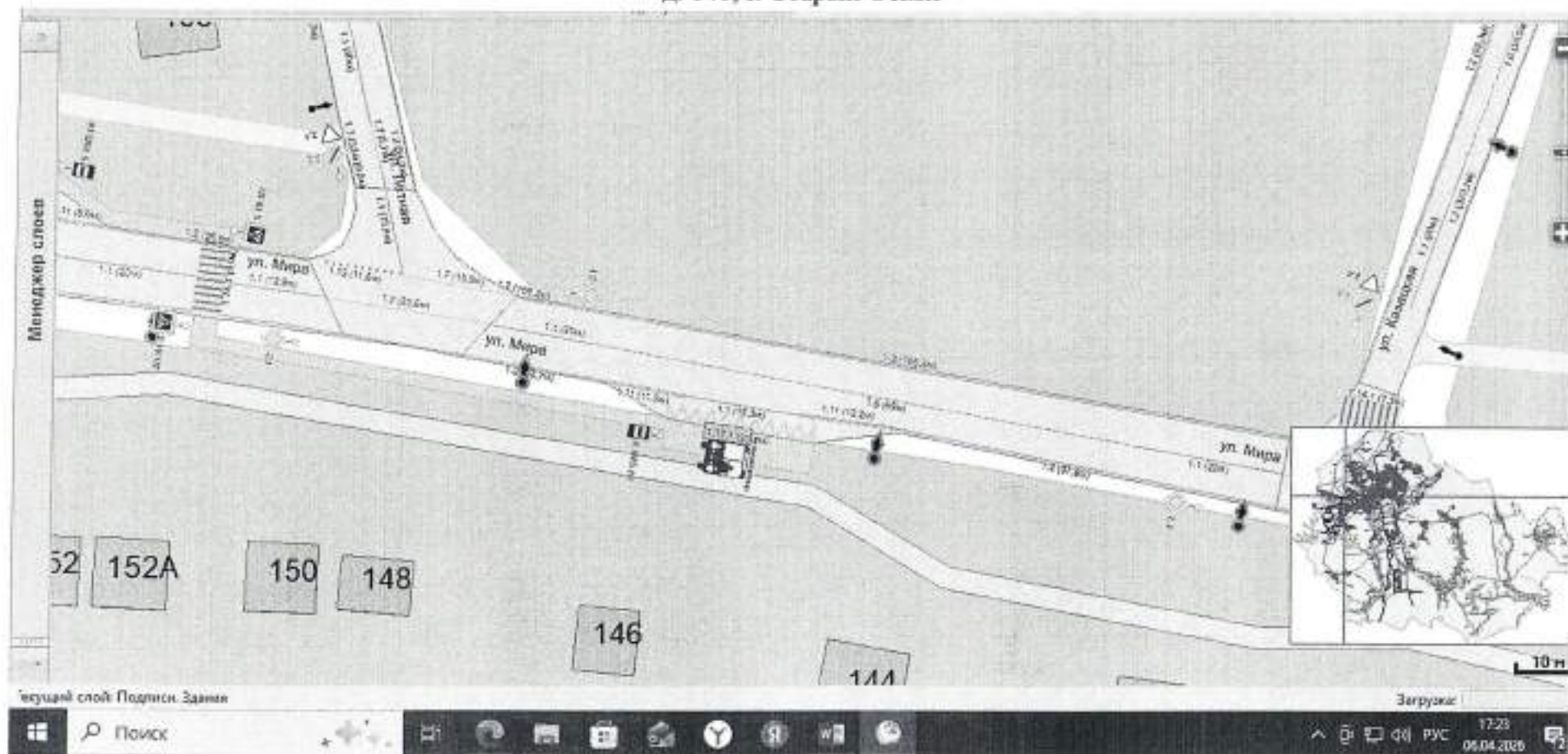
Дополнить стационарными техническими средствами автоматической фотовидеофиксации нарушений правил дорожного движения по следующим адресам: мкр. Ольминского д. 3



Приложение 159  
к постановлению администрации  
Старооскольского городского округа  
от «12» 05 2026 г. № 1497

### Схема

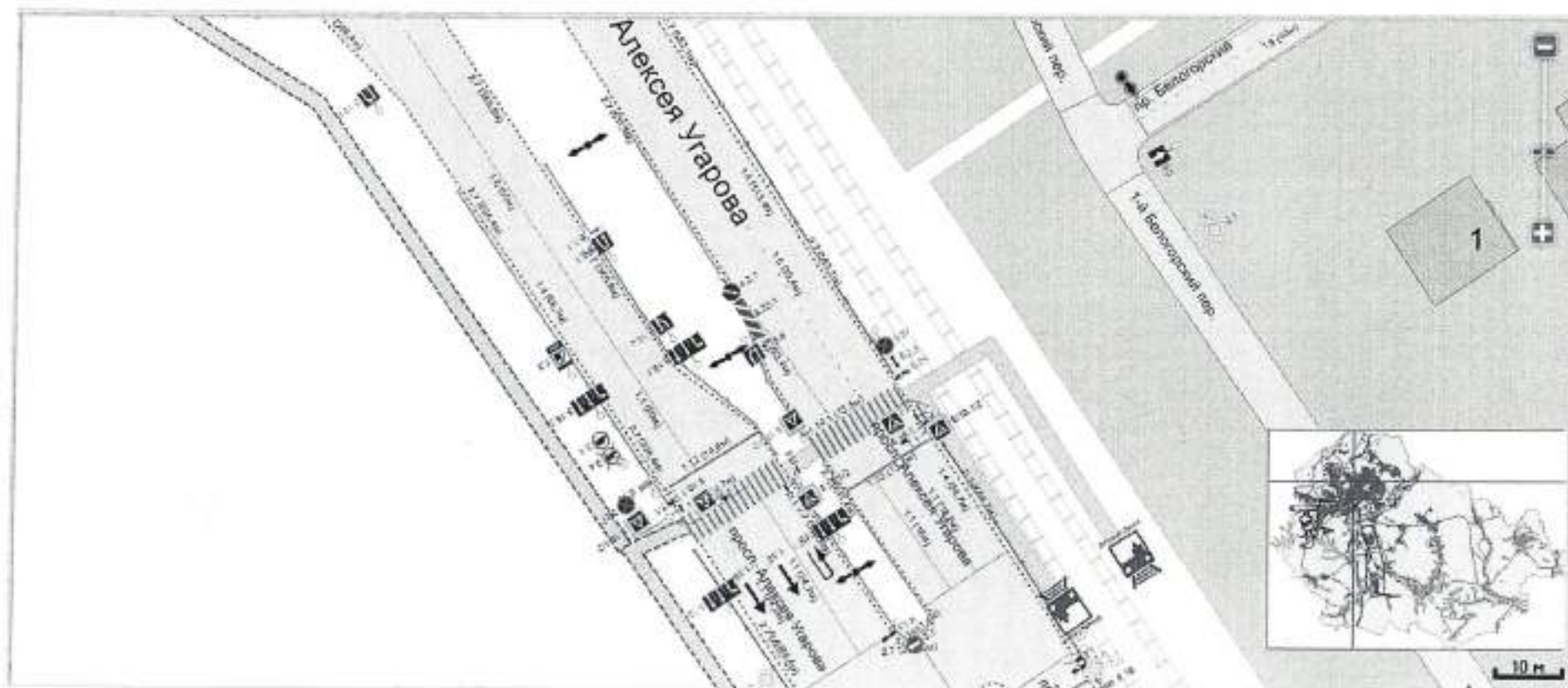
Передвижным техническим средством автоматической фотовидеофиксации нарушений правил дорожного движения по ул. Мира д. 146, г. Старый Оскол





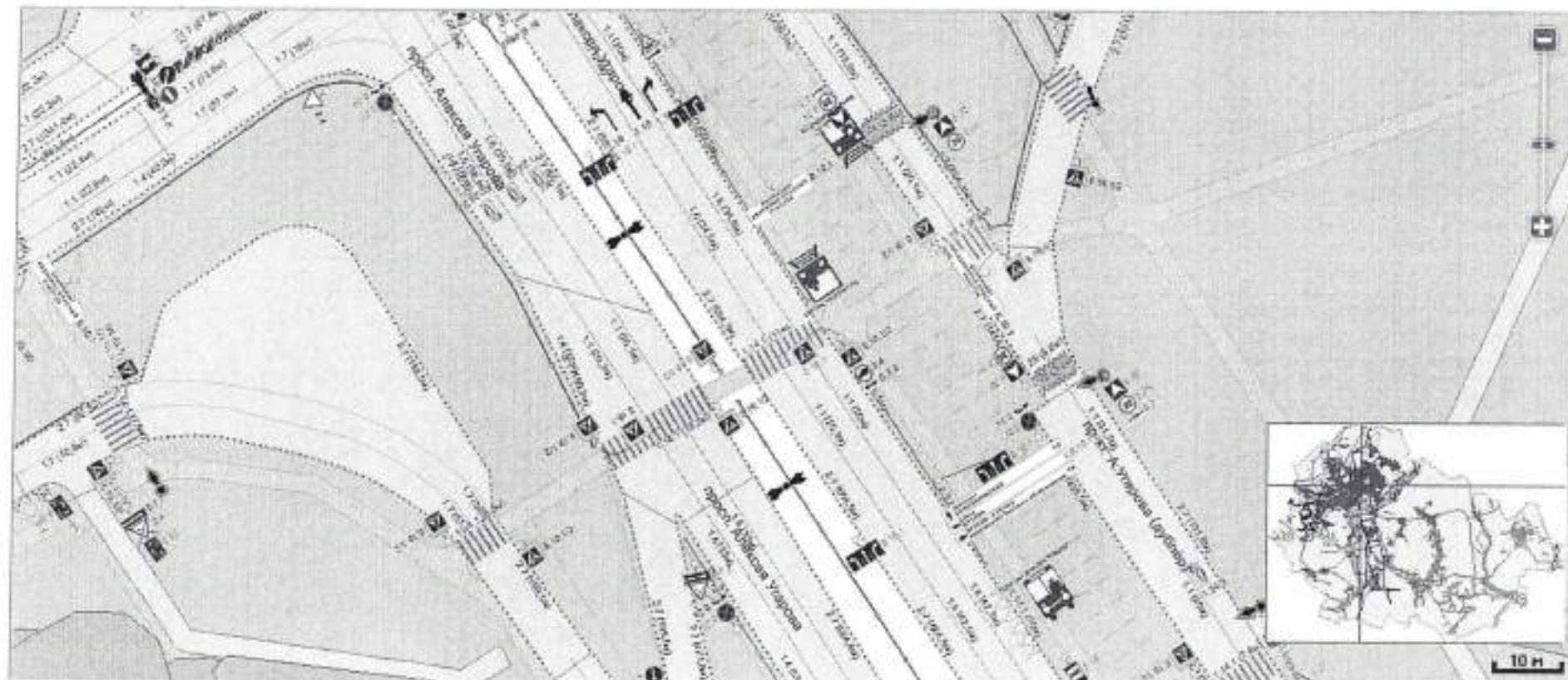
### Схема

Исключить дорожные знаки 3.11 «Ограничение массы 12 т» в количестве 5 шт. на въезде в г. Старый Оскол и на всем участке автомобильной дороги пр-кта А. Угарова



### Схема

Исключить дорожные знаки 3.11 «Ограничение массы 12 т» в количестве 5 шт. на въезде в г. Старый Оскол и на всем участке автомобильной дороги пр-кта А. Угарова

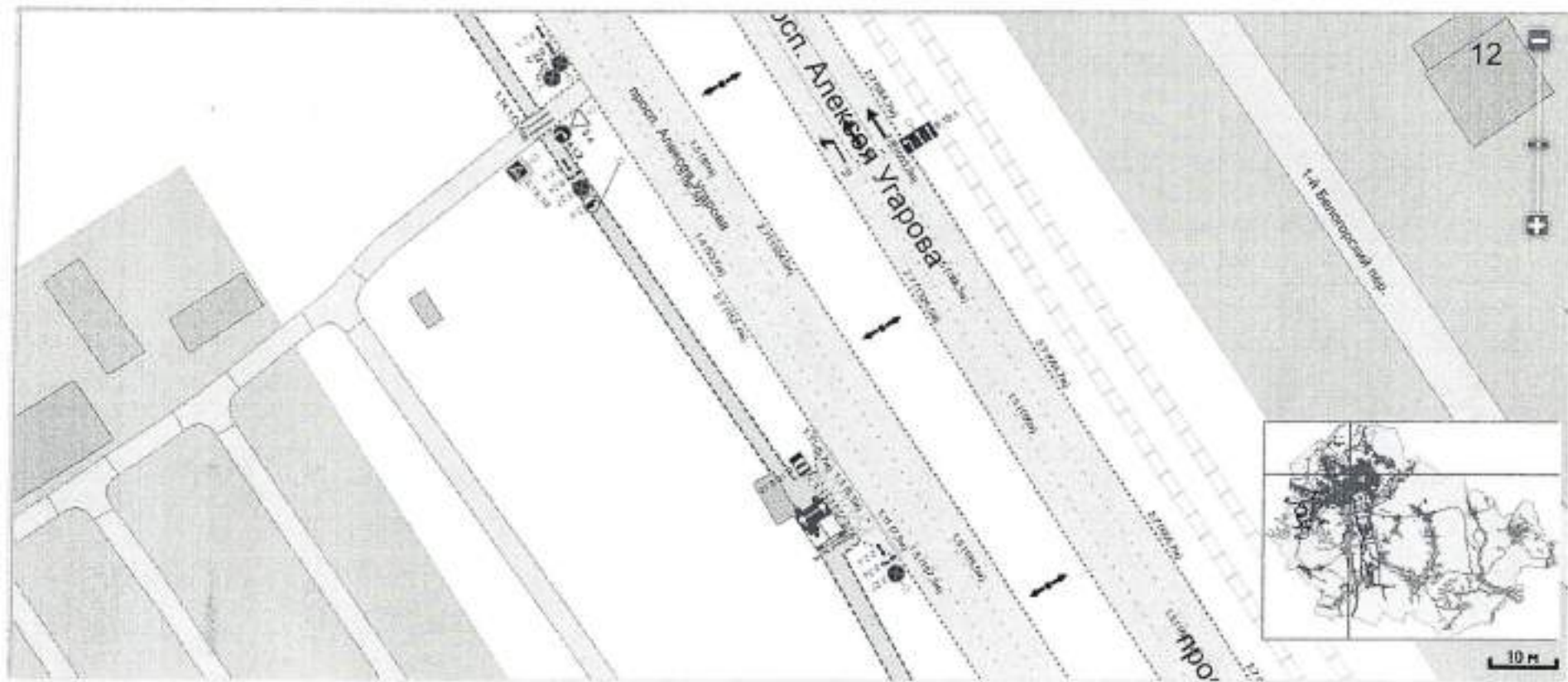




Приложение 164  
к постановлению администрации  
Старооскольского городского округа  
от «12» 01 2026 г. № 1497

Схема


Исключить дорожные знаки 3.11 «Ограничение массы 12 т» в количестве 5 шт. на въезде в г. Старый Оскол и на всем участке автомобильной дороги пр-кта А. Угарова



Приложение 165  
к постановлению администрации  
Старооскольского городского округа  
от «18» 05 2026 г. № 1497

Схема

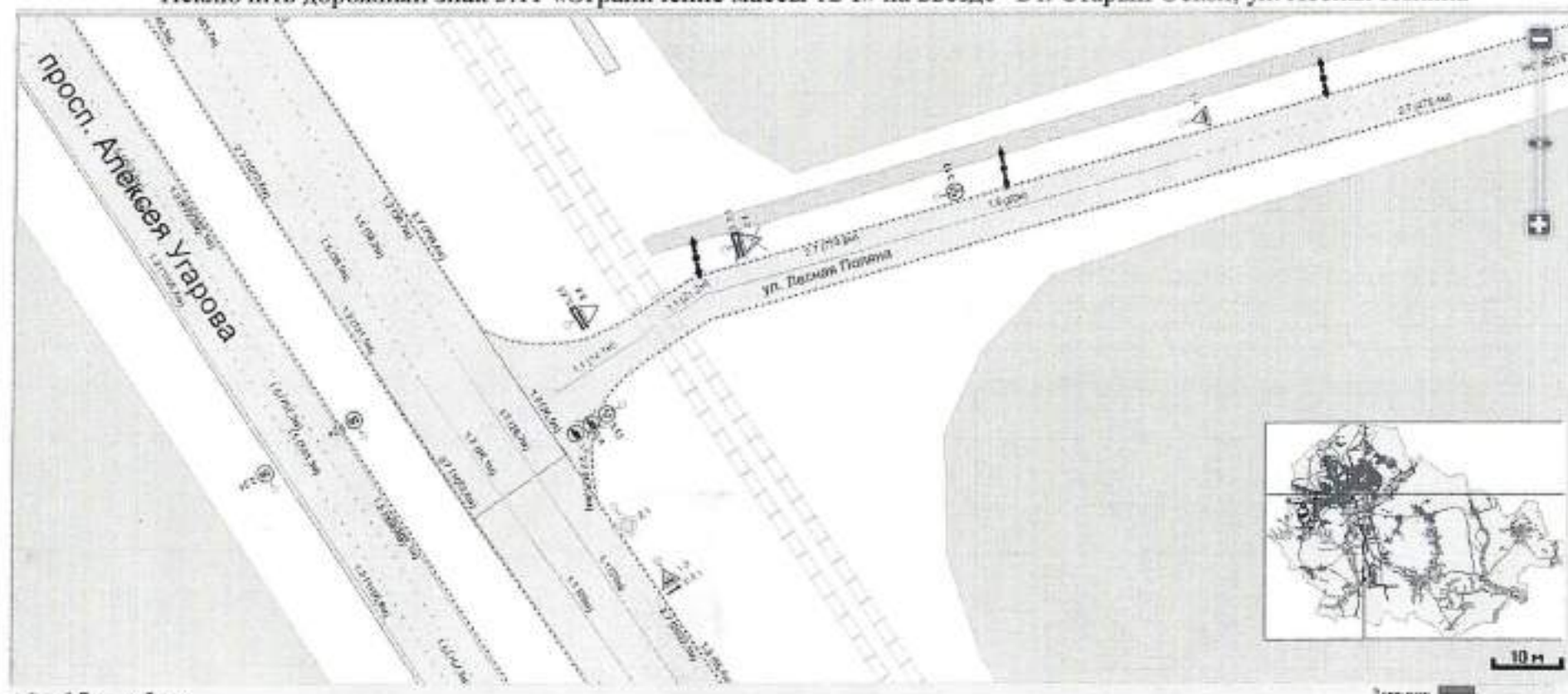
Исключить дорожный знак 3.11 «Ограничение массы 12 т» на въезде в г. Старый Оскол, ул. Хмелева



Приложение 166  
к постановлению администрации  
Старооскольского городского округа  
от «12» *05* 2026 г. № *1497*

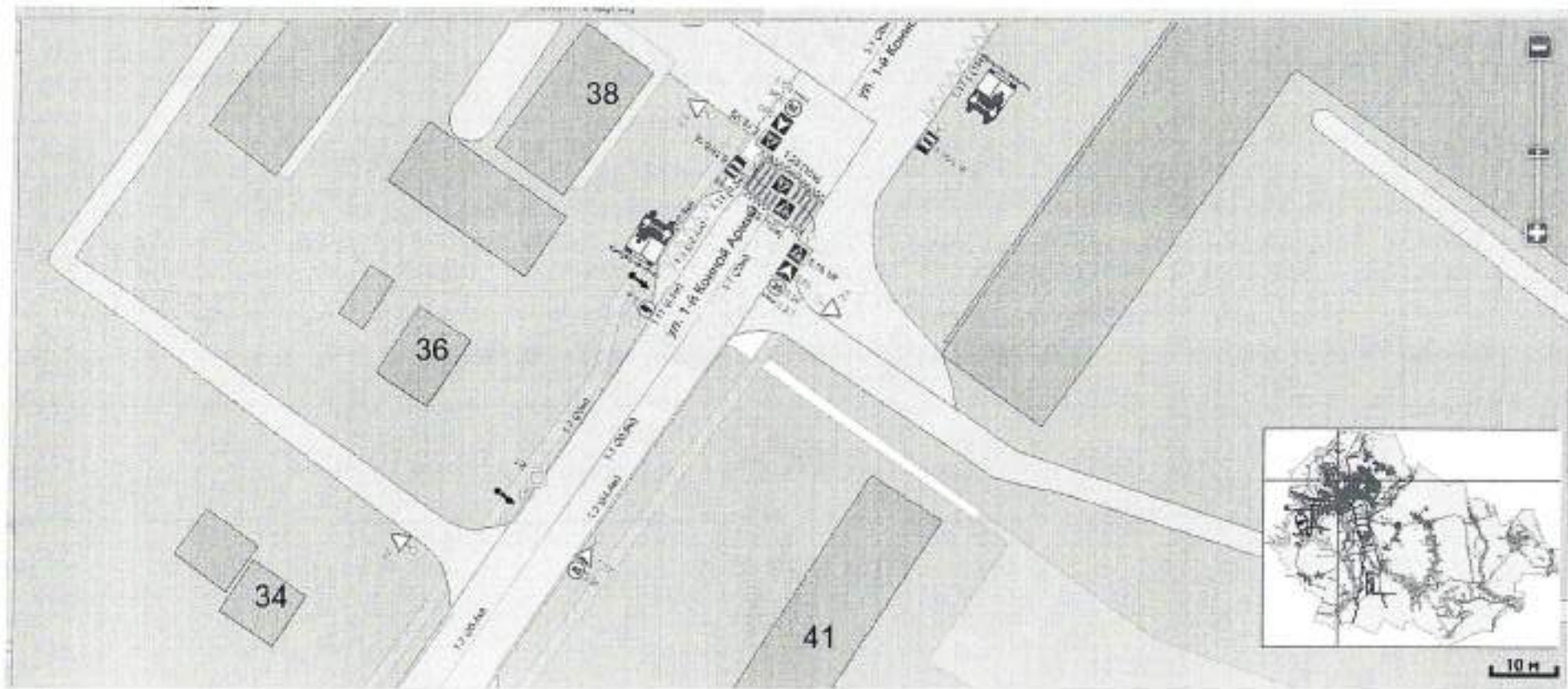
### Схема

Исключить дорожный знак 3.11 «Ограничение массы 12 т» на въезде в г. Старый Оскол, ул. Лесная Поляна



### Схема

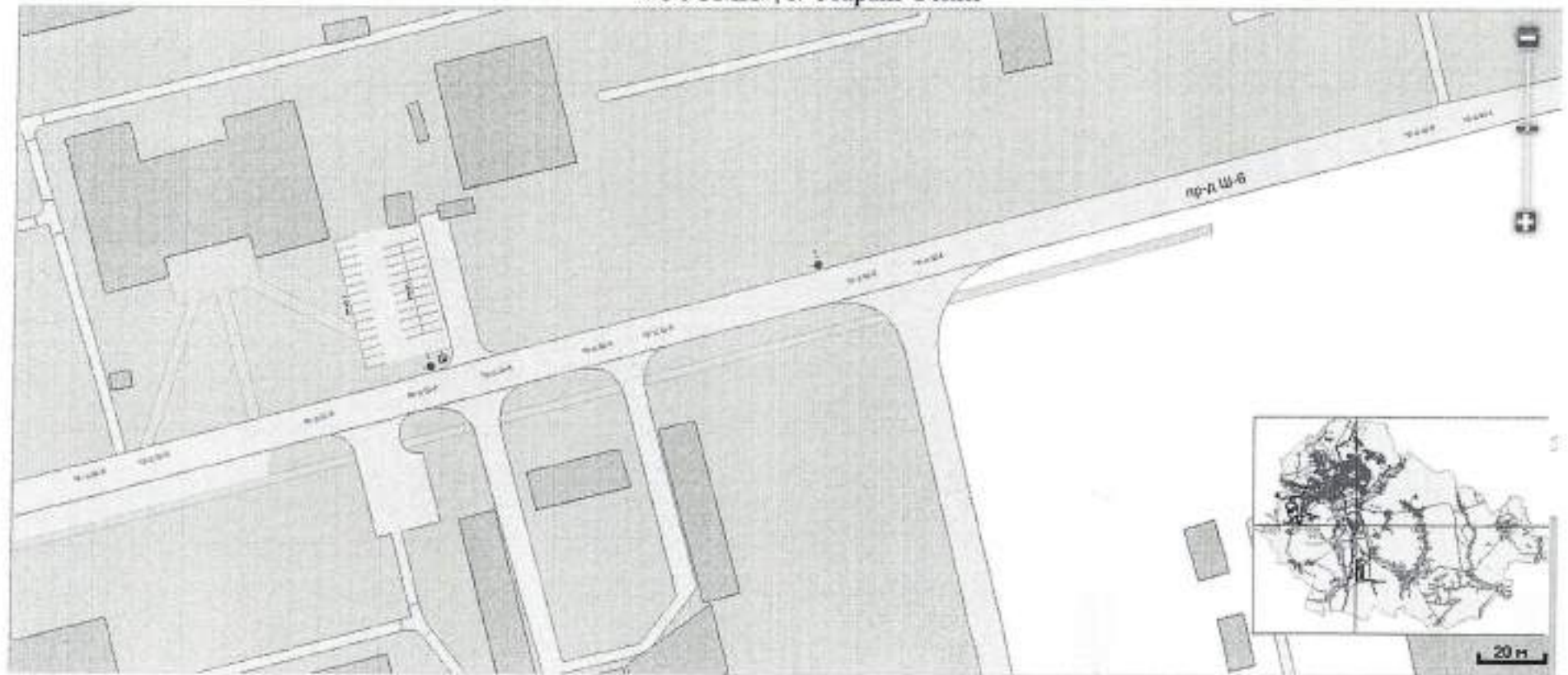
Исключить дорожный знак 3.11 «Ограничение массы 12 т» на въезде в г. Старый Оскол, ул. 1-ой Конной Армии, д. 38



Приложение 168  
к постановлению администрации  
Старооскольского городского округа  
от «12» 05 2026 г. № 1497

### Схема

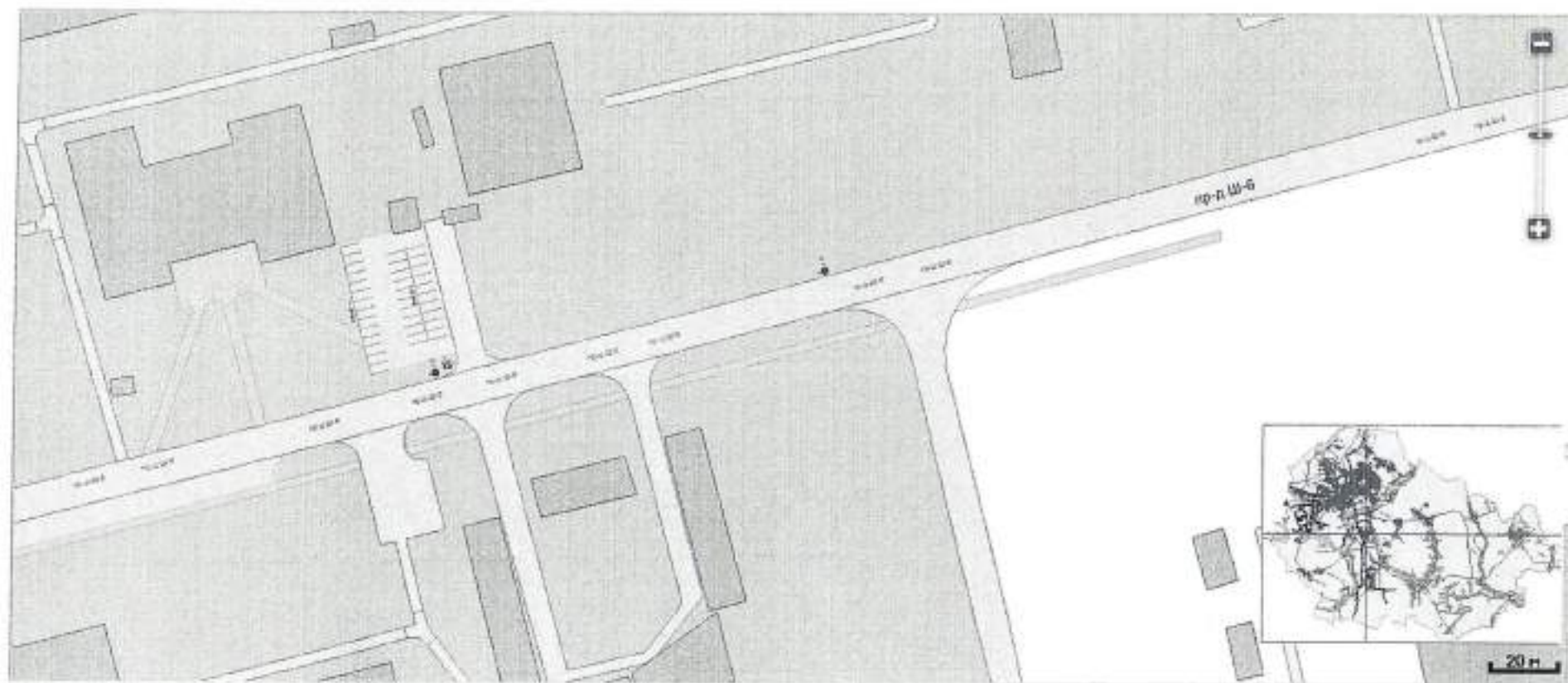
Дополнить дорожными знаками 3.27 «Остановка запрещена» в количестве 2 шт., в районе проезда М3 и проезда Ш-6 АО «СОЭМИ», г. Старый Оскол



Приложение 169  
к постановлению администрации  
Старооскольского городского округа  
от «12» 05 2026 г. № 1497

### Схема

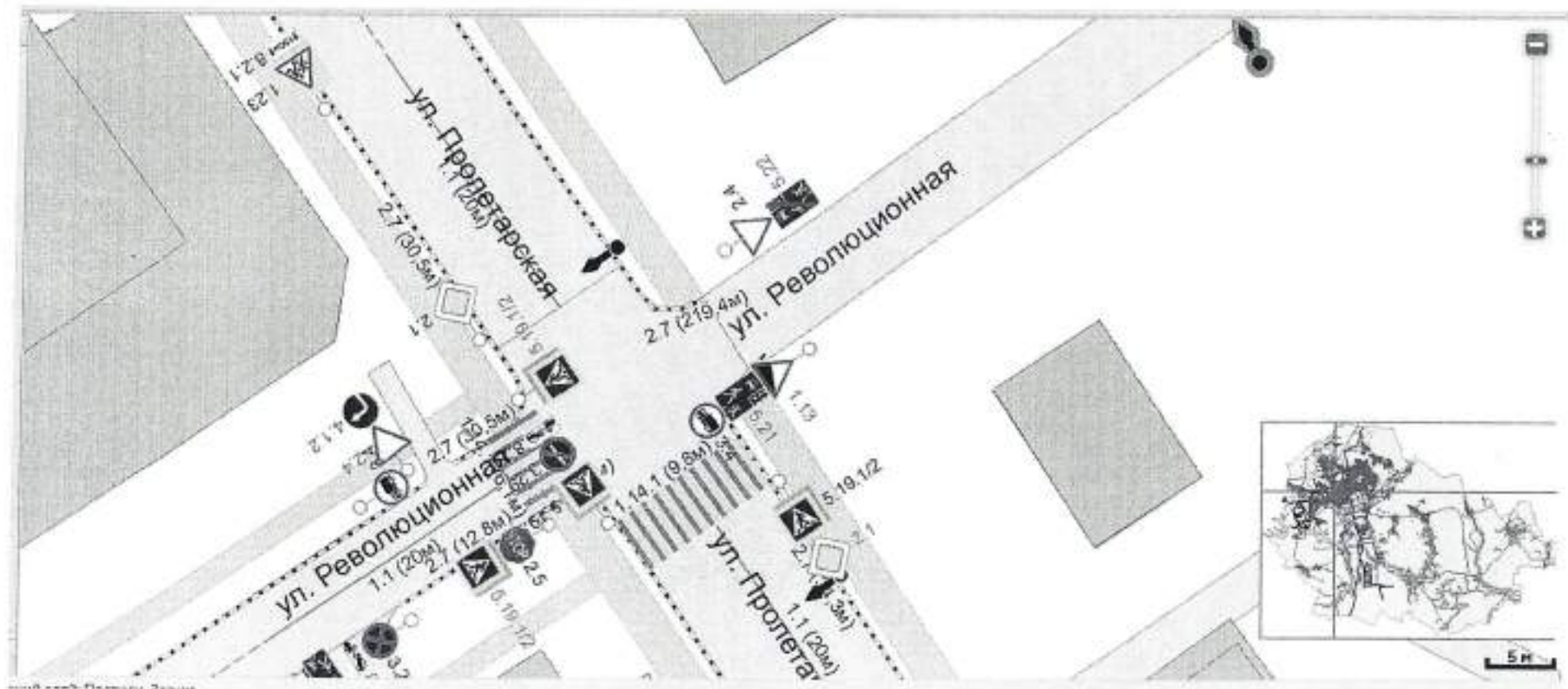
Дополнить дорожным знаком 6.4 «Парковка» в районе стоянки проезда Ш-6 АО «СОЭМИ», г. Старый Оскол



Приложение 170  
к постановлению администрации  
Старооскольского городского округа  
от «12» 05 2026 г. № 1497

Схема

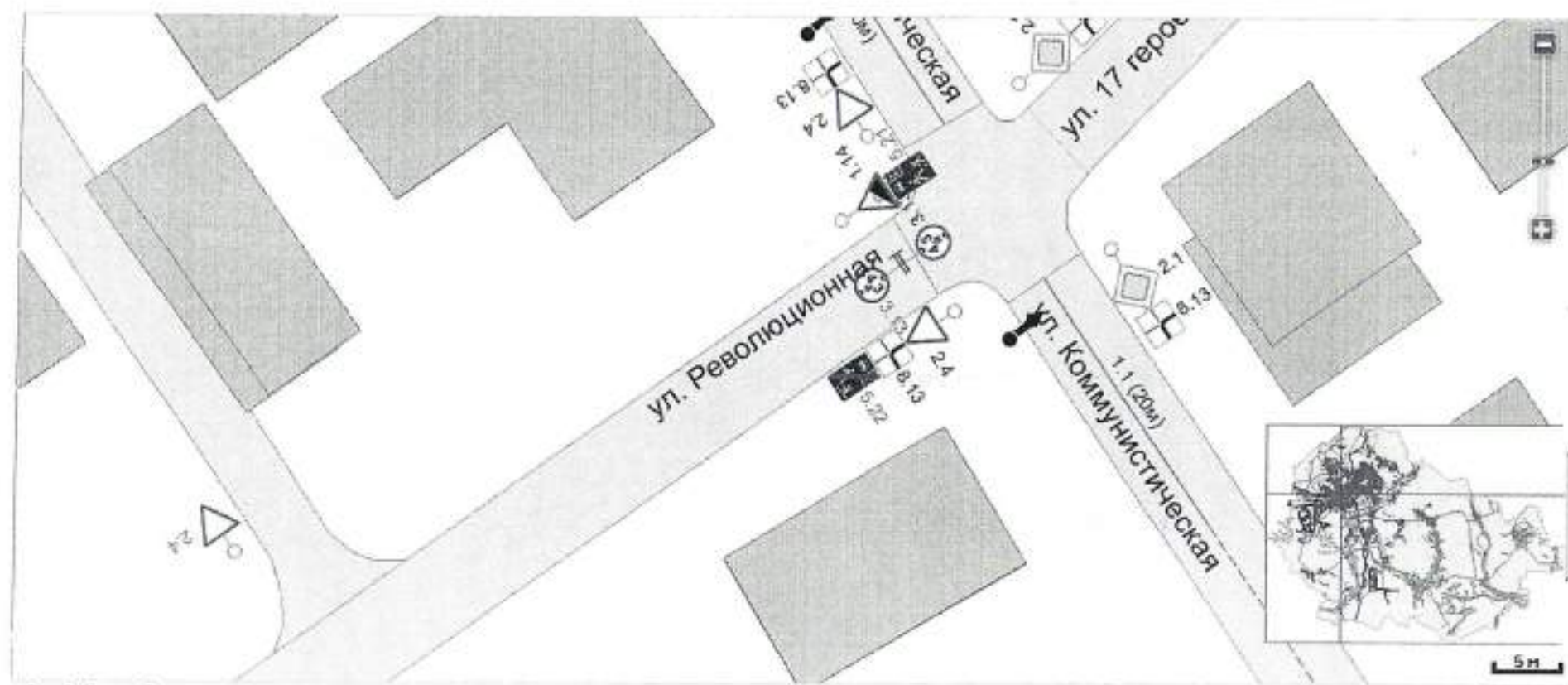
Дополнить дорожными знаками 5.21 «Жилая зона», 5.22 «Конец жилой зоны» в районе школы №23 по ул. Революционная, г. Старый Оскол



Приложение 171  
к постановлению администрации  
Старооскольского городского округа  
от «12» 05 2026 г. № 14.97

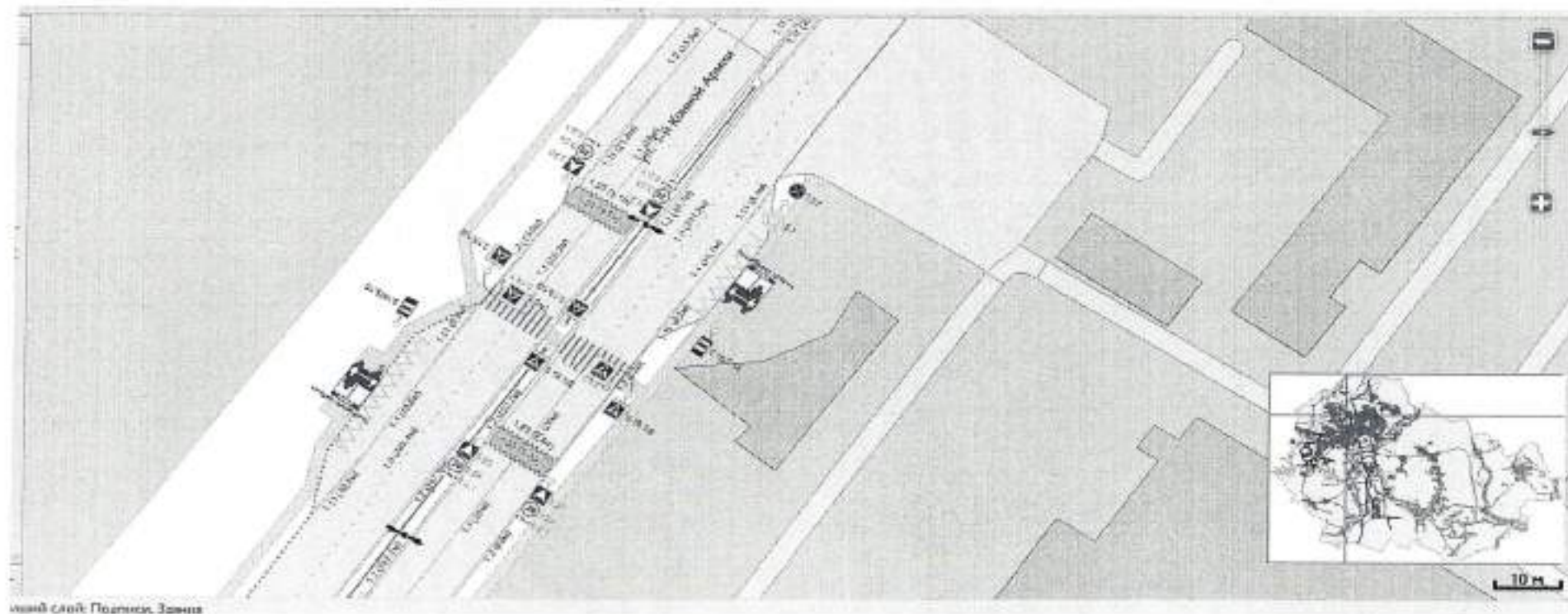
Схема

Дополнить дорожными знаками 5.21 «Жилая зона», 5.22 «Конец жилой зоны» в районе школы №23 по ул. Революционная,  
г. Старый Оскол



### Схема

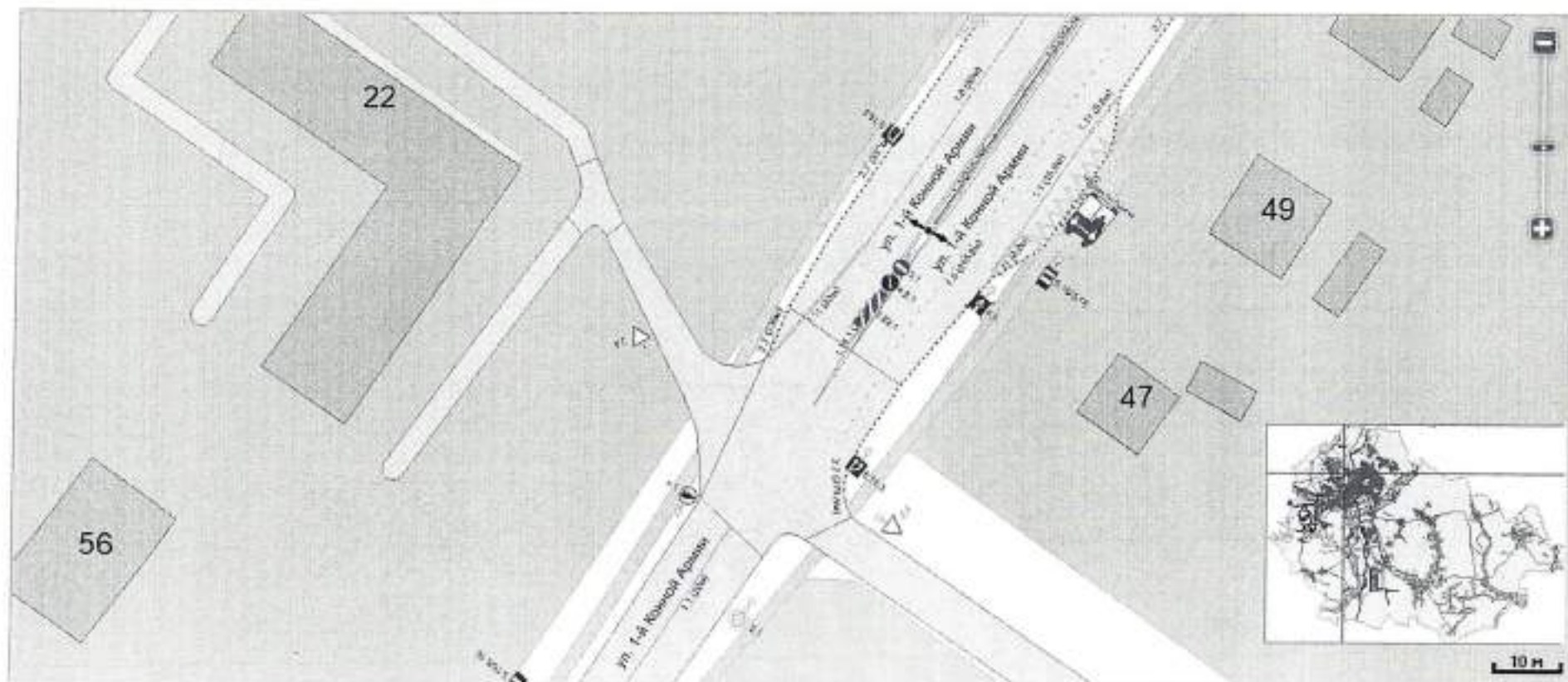
Дополнить дорожными знаками 1.17 «Искусственная неровность», 5.20 «Искусственная неровность», 3.24 «Ограничение максимальной скорости», 3.25 «Конец зоны ограничения максимальной скорости» с нанесением горизонтальной дорожной разметки 1.25 (обозначение искусственной неровности) для обустройства искусственных неровностей в количестве 2 шт. в районе автобусной остановки «Кондитерская фабрика», г. Старый Оскол



Приложение 173  
к постановлению администрации  
Старооскольского городского округа  
от «12» 05 2026 г. № 1497

### Схема

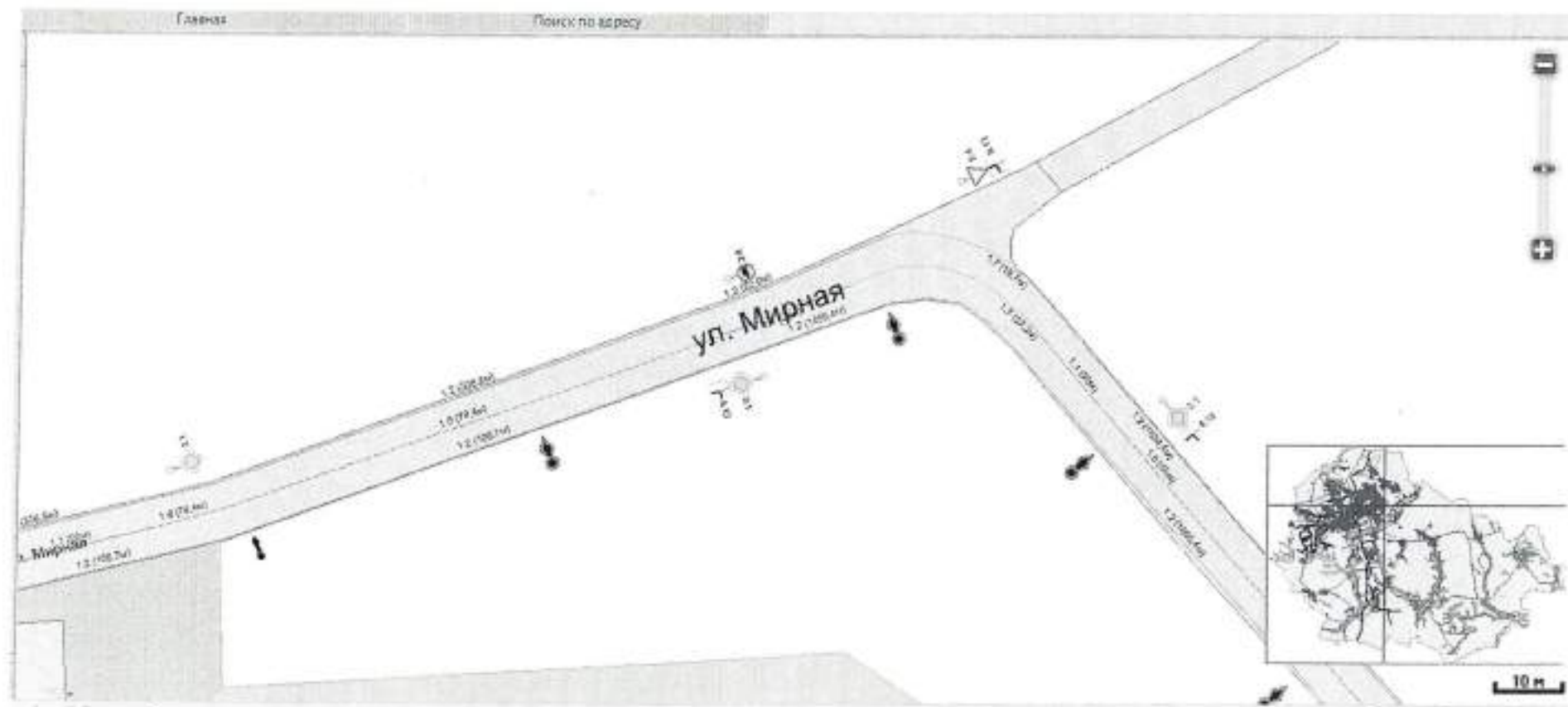
Дополнить дорожным знаком 3.4 «Движение грузовых запрещено» по ул. 1-ой Конной Армии в районе д. 22



Приложение 174  
к постановлению администрации  
Старооскольского городского округа  
от «12» 05 2026 г. № 1497

### Схема

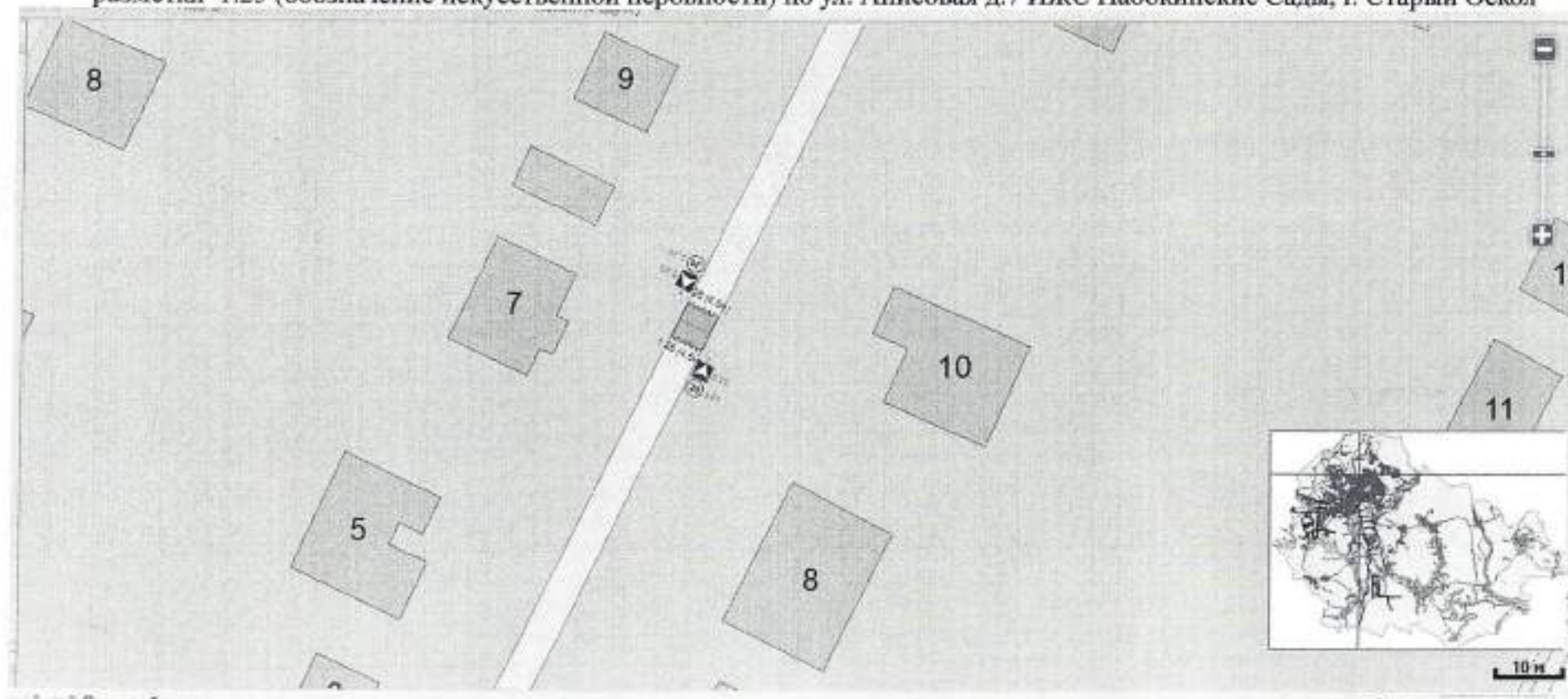
Дополнить дорожным знаком 3.4 «Движение грузовых запрещено» ул. Мирная на въезде в г. Старый Оскол



Приложение 175  
постановлению администрации  
Старооскольского городского округа  
от «12» 05 2026 г. № 1497

### Схема

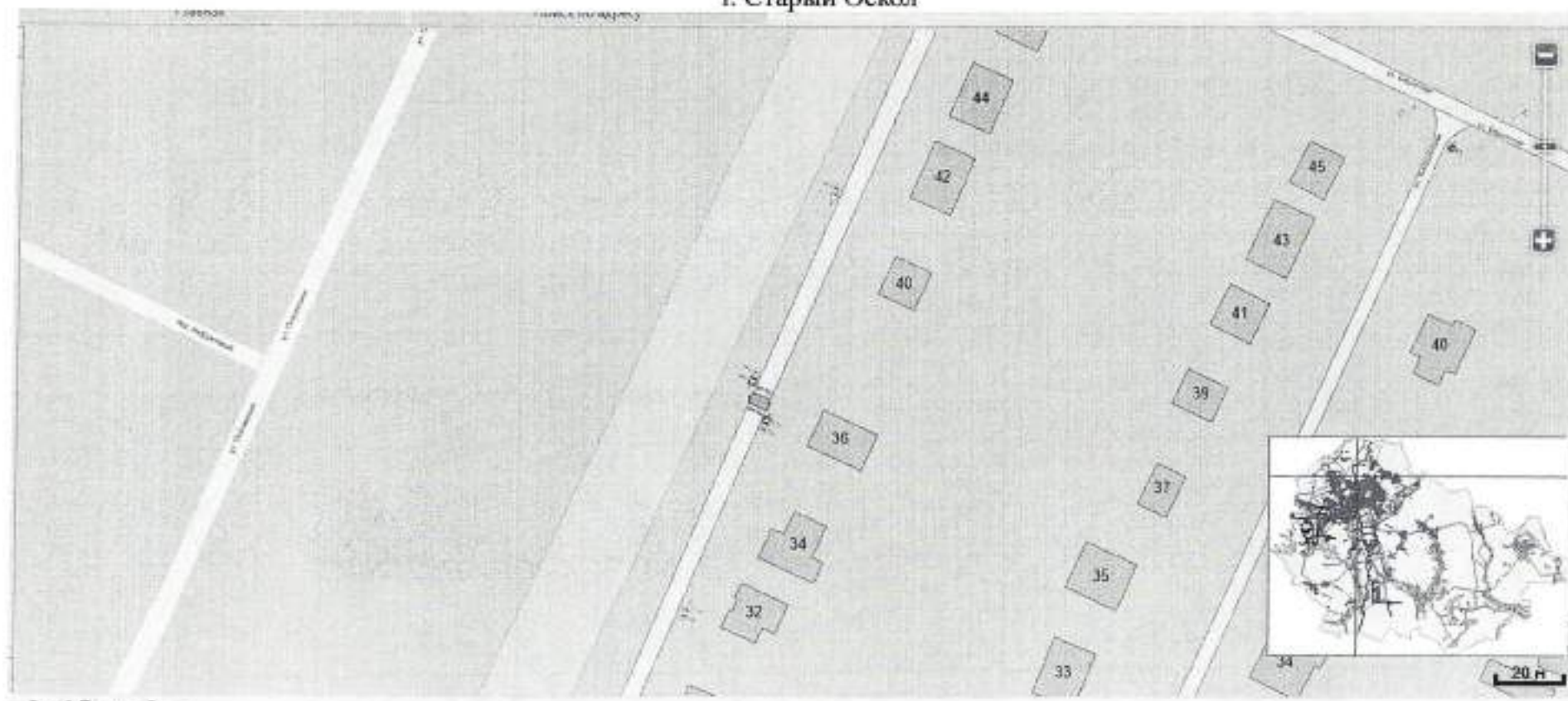
Дополнить дорожными знаками 1.17 «Искусственная неровность», 5.20 «Искусственная неровность», 3.24 «Ограничение максимальной скорости», 3.25 «Конец зоны ограничения максимальной скорости» с нанесением горизонтальной дорожной разметки 1.25 (обозначение искусственной неровности) по ул. Анисовая д.7 ИЖС Набокинские Сады, г. Старый Оскол



Приложение 176  
к постановлению администрации  
Старооскольского городского округа  
от «12» 05 2026 г. № 1497

### Схема

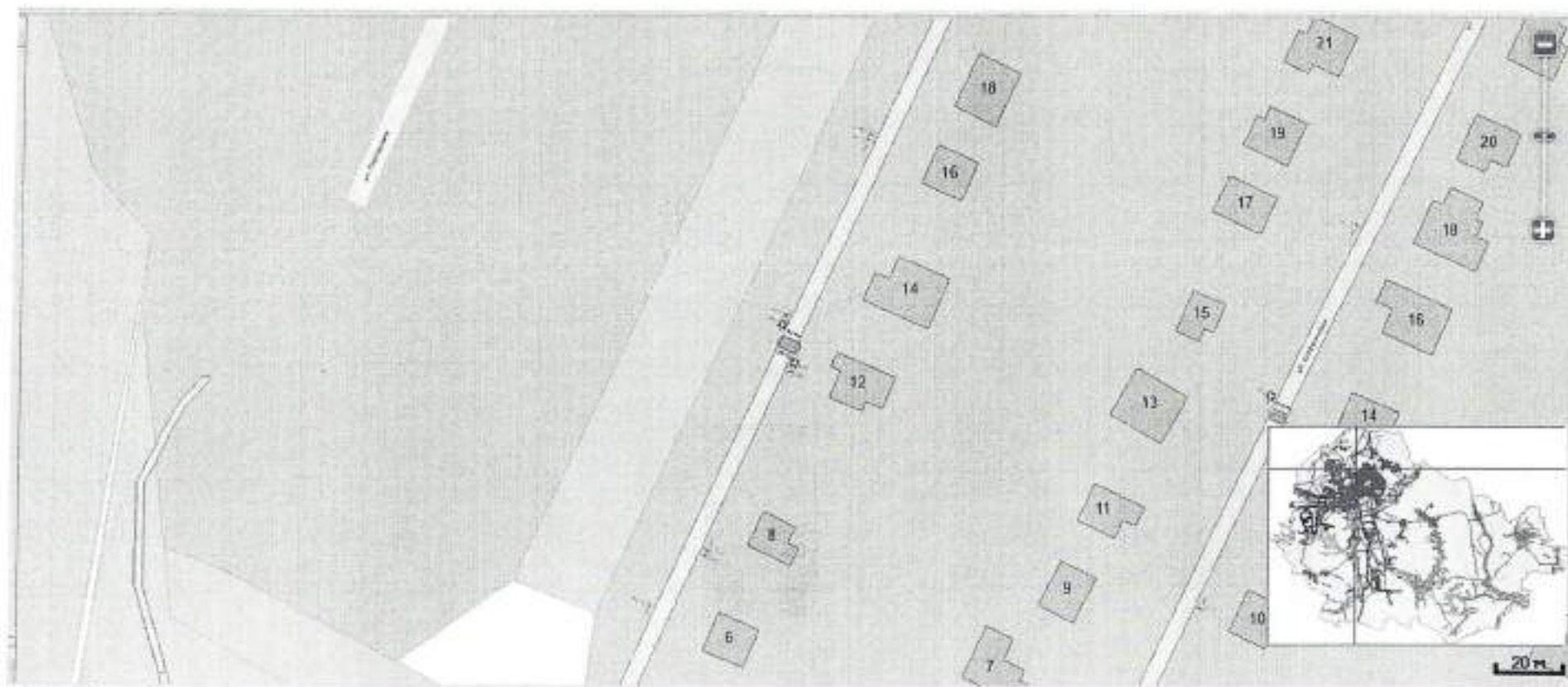
Дополнить дорожными знаками 1.17 «Искусственная неровность», 5.20 «Искусственная неровность», 3.24 «Ограничение максимальной скорости», 3.25 «Конец зоны ограничения максимальной скорости» с нанесением горизонтальной дорожной разметки 1.25 (обозначение искусственной неровности) по ул. Июльская д.12, д. 36, ИЖС Набокинские Сады, г. Старый Оскол



Приложение 177  
к постановлению администрации  
Старооскольского городского округа  
от «12» 05 2026 г. № 1497

**Схема**

Дополнить дорожными знаками 1.17 «Искусственная неровность», 5.20 «Искусственная неровность», 3.24 «Ограничение максимальной скорости», 3.25 «Конец зоны ограничения максимальной скорости» с нанесением горизонтальной дорожной разметки 1.25 (обозначение искусственной неровности) по ул. Июльская д.12, д. 36, ИЖС Набокинские Сады, г. Старый Оскол

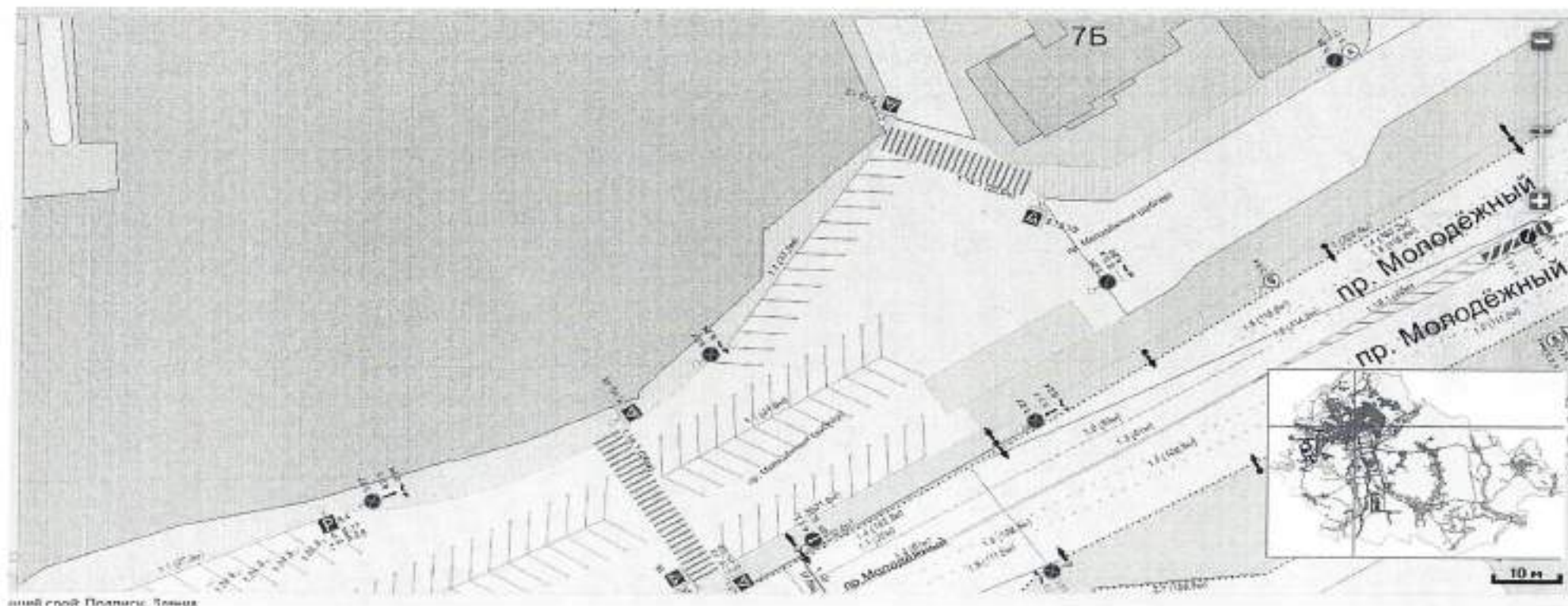




Приложение 179  
к постановлению администрации  
Старооскольского городского округа  
от «12» 05 2026 г. № 1407

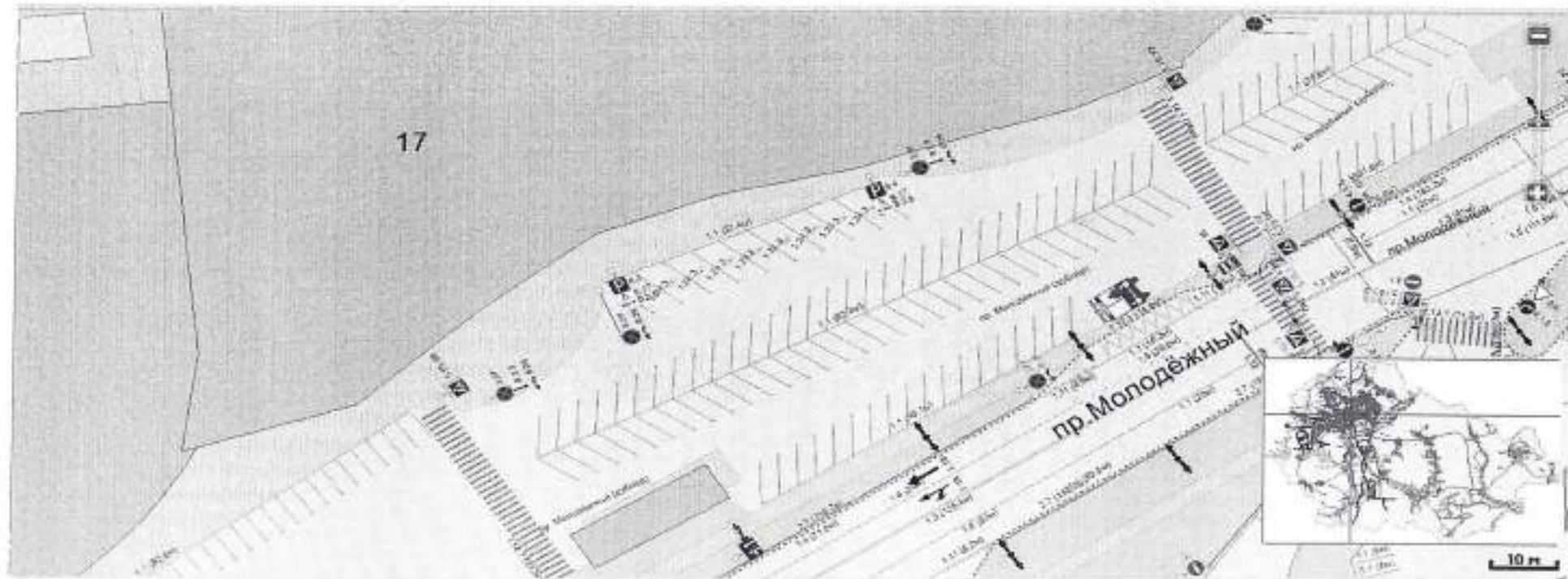
**Схема**

Дополнить дорожными знаками 3.1 «Въезд запрещен» в количестве 1 шт., 3.18.1 «Поворот направо запрещен» в количестве 1 шт., 3.27 «Остановка запрещена» в количестве 6 шт., 8.24 «Работает эвакуатор» в количестве 9 шт., 8.2.3 «Конец зоны действия знака» в количестве 3 шт., 8.5.4 «Время действия с 23.00- 6.45» в количестве 3 шт., 3.28 «Стоянка запрещена» в количестве 3 шт., 5.19.1/2 «Пешеходный знак» в количестве 12 шт., 6.4.17 Д «Парковка для инвалидов» в количестве 8 шт., 8.2.6 «Зона действия», 6.4.17Д «Парковка для инвалидов» в количестве 4 шт., 8.2.5 «Зона действия» в количестве 1 шт., 6.4.17Д «Парковка для инвалидов» в количестве 4 шт., с нанесением горизонтальной дорожной разметки 1.14.1 (обозначает нерегулируемый пешеходный переход), 1.4 (цвет- желтый, обозначает места, где остановка и стоянка транспортных средств запрещена), 1.24.3 (дублирование дорожного знака «Инвалиды») в количестве 39 шт., с нанесением горизонтальной дорожной разметки 1.1 (обозначает границы стояночных мест транспортных средств) по адресу мкр. Ольминского д. 17, г. Старый Оскол



### Схема

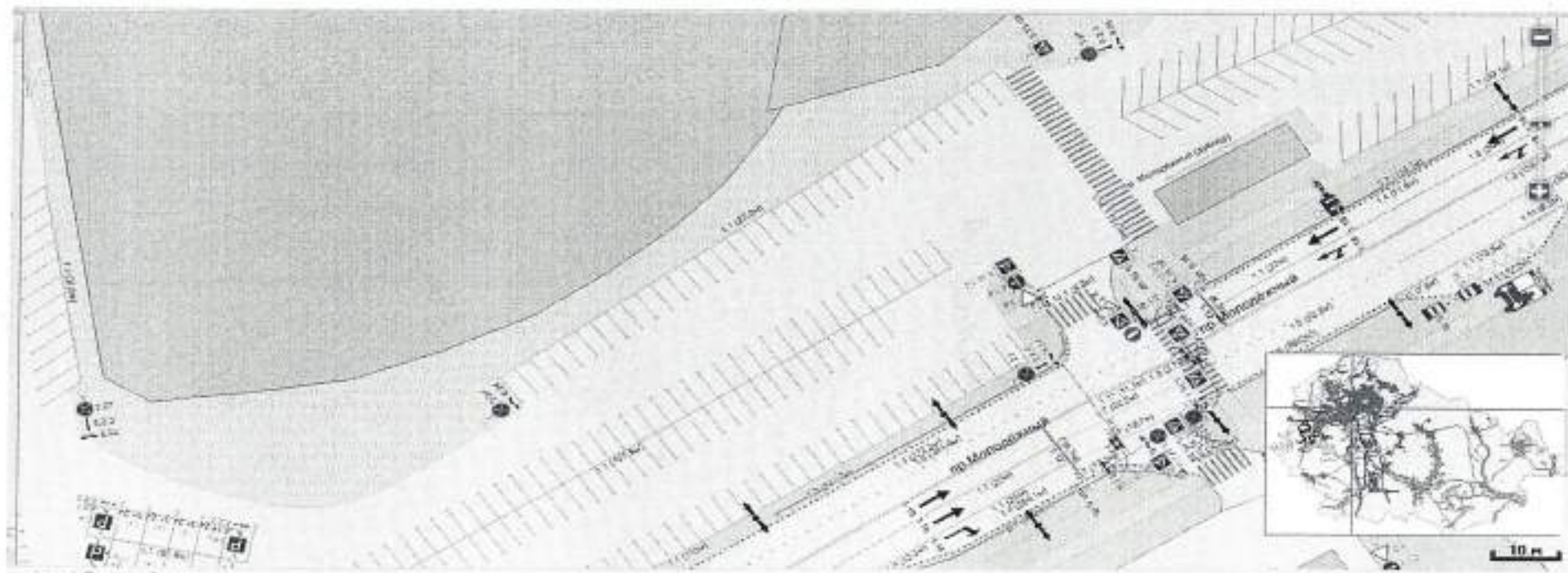
Дополнить дорожными знаками 3.1 «Въезд запрещен» в количестве 1 шт., 3.18.1 «Поворот направо запрещен» в количестве 1 шт., 3.27 «Остановка запрещена» в количестве 6 шт., 8.24 «Работает эвакуатор» в количестве 9 шт., 8.2.3 «Конец зоны действия знака» в количестве 3 шт., 8.5.4 «Время действия с 23.00- 6.45» в количестве 3 шт., 3.28 «Стоянка запрещена» в количестве 3 шт., 5.19.1/2 «Пешеходный знак» в количестве 12 шт., 6.4.17 Д «Парковка для инвалидов» в количестве 8 шт., 8.2.6 «Зона действия», 6.4.17Д «Парковка для инвалидов» в количестве 4 шт., 8.2.5 «Зона действия» в количестве 1 шт., 6.4.17Д «Парковка для инвалидов» в количестве 4 шт., с нанесением горизонтальной дорожной разметки 1.14.1 (обозначает нерегулируемый пешеходный переход), 1.4 (цвет- желтый, обозначает места, где остановка и стоянка транспортных средств запрещена), 1.24.3 (дублирование дорожного знака «Инвалиды») в количестве 39 шт., с нанесением горизонтальной дорожной разметки 1.1 (обозначает границы стояночных мест транспортных средств) по адресу мкр. Ольминского д. 17, г. Старый Оскол



Приложение 181  
к постановлению администрации  
Старооскольского городского округа  
от «12» 05 2026 г. № 1497

**Схема**

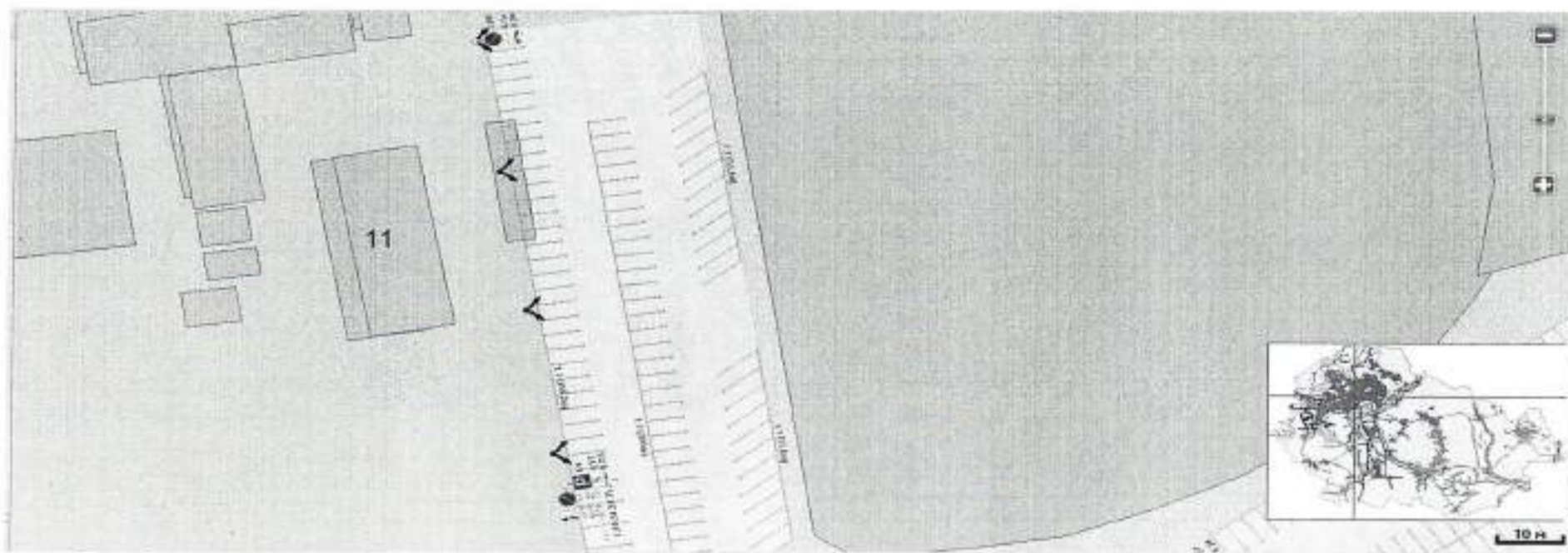
Дополнить дорожными знаками 3.1 «Въезд запрещен» в количестве 1 шт., 3.18.1 «Поворот направо запрещен» в количестве 1 шт., 3.27 «Остановка запрещена» в количестве 6 шт., 8.24 «Работает эвакуатор» в количестве 9 шт., 8.2.3 «Конец зоны действия знака» в количестве 3 шт., 8.5.4 «Время действия с 23.00- 6.45» в количестве 3 шт., 3.28 «Стоянка запрещена» в количестве 3 шт., 5.19.1/2 «Пешеходный знак» в количестве 12 шт., 6.4.17 Д «Парковка для инвалидов» в количестве 8 шт., 8.2.6 «Зона действия», 6.4.17Д «Парковка для инвалидов» в количестве 4 шт., 8.2.5 «Зона действия» в количестве 1 шт., 6.4.17Д «Парковка для инвалидов» в количестве 4 шт., с нанесением горизонтальной дорожной разметки 1.14.1 (обозначает нерегулируемый пешеходный переход), 1.4 (цвет- желтый, обозначает места, где остановка и стоянка транспортных средств запрещена), 1.24.3 (дублирование дорожного знака «Инвалиды») в количестве 39 шт., с нанесением горизонтальной дорожной разметки 1.1 (обозначает границы стояночных мест транспортных средств) по адресу мкр. Ольминского д. 17, г. Старый Оскол



Приложение 182  
к постановлению администрации  
Старооскольского городского округа  
от «12» 05 2026 г. № 1497

**Схема**

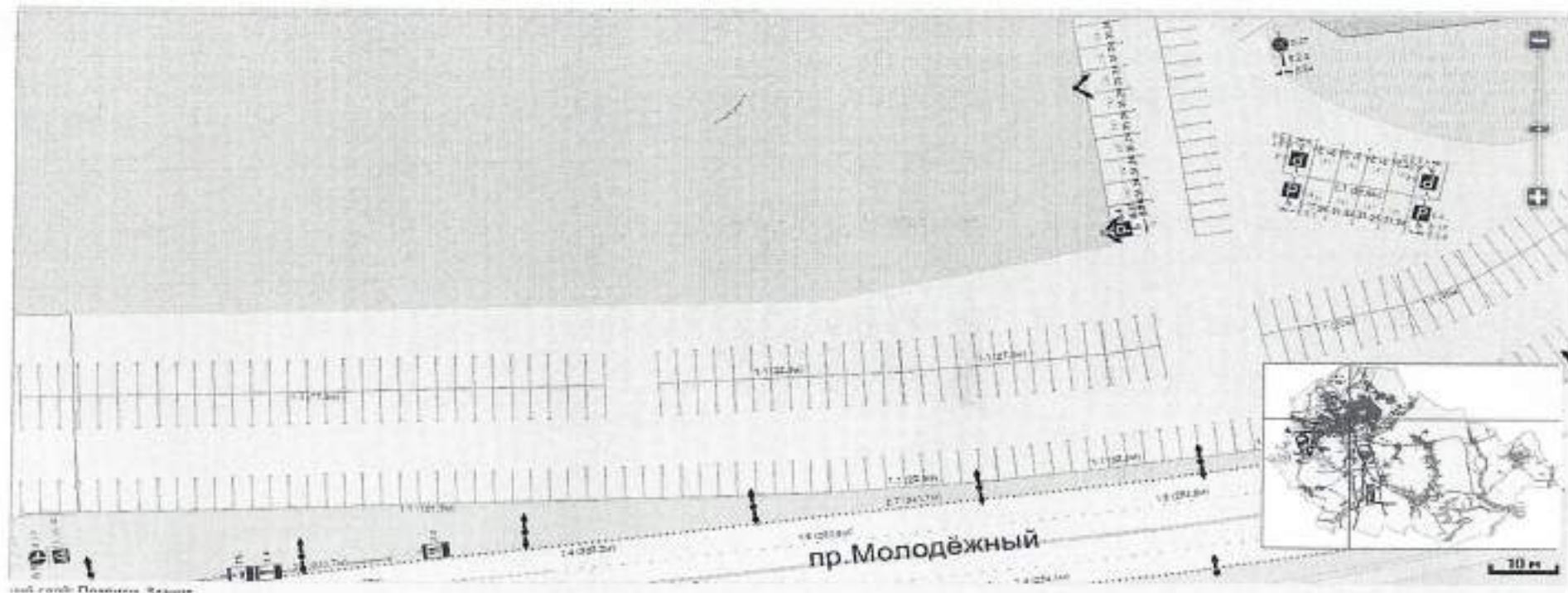
Дополнить дорожными знаками 3.1 «Въезд запрещен» в количестве 1 шт., 3.18.1 «Поворот направо запрещен» в количестве 1 шт., 3.27 «Остановка запрещена» в количестве 6 шт., 8.24 «Работает эвакуатор» в количестве 9 шт., 8.2.3 «Конец зоны действия знака» в количестве 3 шт., 8.5.4 «Время действия с 23.00- 6.45» в количестве 3 шт., 3.28 «Стоянка запрещена» в количестве 3 шт., 5.19.1/2 «Пешеходный знак» в количестве 12 шт., 6.4.17 Д «Парковка для инвалидов» в количестве 8 шт., 8.2.6 «Зона действия», 6.4.17Д «Парковка для инвалидов» в количестве 4 шт., 8.2.5 «Зона действия» в количестве 1 шт., 6.4.17Д «Парковка для инвалидов» в количестве 4 шт., с нанесением горизонтальной дорожной разметки 1.14.1 (обозначает нерегулируемый пешеходный переход), 1.4 (цвет- желтый, обозначает места, где остановка и стоянка транспортных средств запрещена), 1.24.3 (дублирование дорожного знака «Инвалиды») в количестве 39 шт., с нанесением горизонтальной дорожной разметки 1.1 (обозначает границы стояночных мест транспортных средств) по адресу мкр. Ольминского д. 17, г. Старый Оскол



Приложение 183  
к постановлению администрации  
Старооскольского городского округа  
от «18» 05 2026 г. № 1497

**Схема**

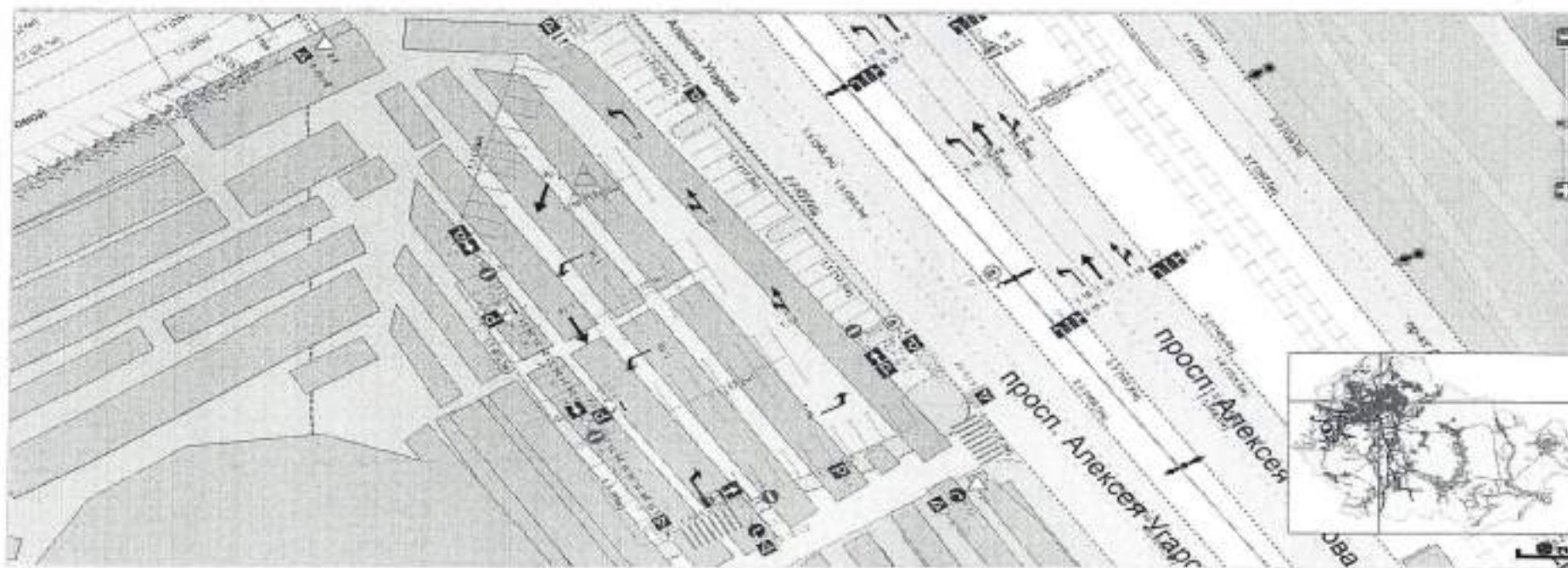
Дополнить дорожными знаками 3.1 «Въезд запрещен» в количестве 1 шт., 3.18.1 «Поворот направо запрещен» в количестве 1 шт., 3.27 «Остановка запрещена» в количестве 6 шт., 8.24 «Работает эвакуатор» в количестве 9 шт., 8.2.3 «Конец зоны действия знака» в количестве 3 шт., 8.5.4 «Время действия с 23.00- 6.45» в количестве 3 шт., 3.28 «Стоянка запрещена» в количестве 3 шт., 5.19.1/2 «Пешеходный знак» в количестве 12 шт., 6.4.17 Д «Парковка для инвалидов» в количестве 8 шт., 8.2.6 «Зона действия», 6.4.17Д «Парковка для инвалидов» в количестве 4 шт., 8.2.5 «Зона действия» в количестве 1 шт., 6.4.17Д «Парковка для инвалидов» в количестве 4 шт., с нанесением горизонтальной дорожной разметки 1.14.1 (обозначает нерегулируемый пешеходный переход), 1.4 (цвет- желтый, обозначает места, где остановка и стоянка транспортных средств запрещена), 1.24.3 (дублирование дорожного знака «Инвалиды») в количестве 39 шт., с нанесением горизонтальной дорожной разметки 1.1 (обозначает границы стояночных мест транспортных средств) по адресу мкр. Ольминского д. 17, г. Старый Оскол



Приложение 184  
к постановлению администрации  
Старооскольского городского округа  
от «17» *05* 2026 г. № *1447*

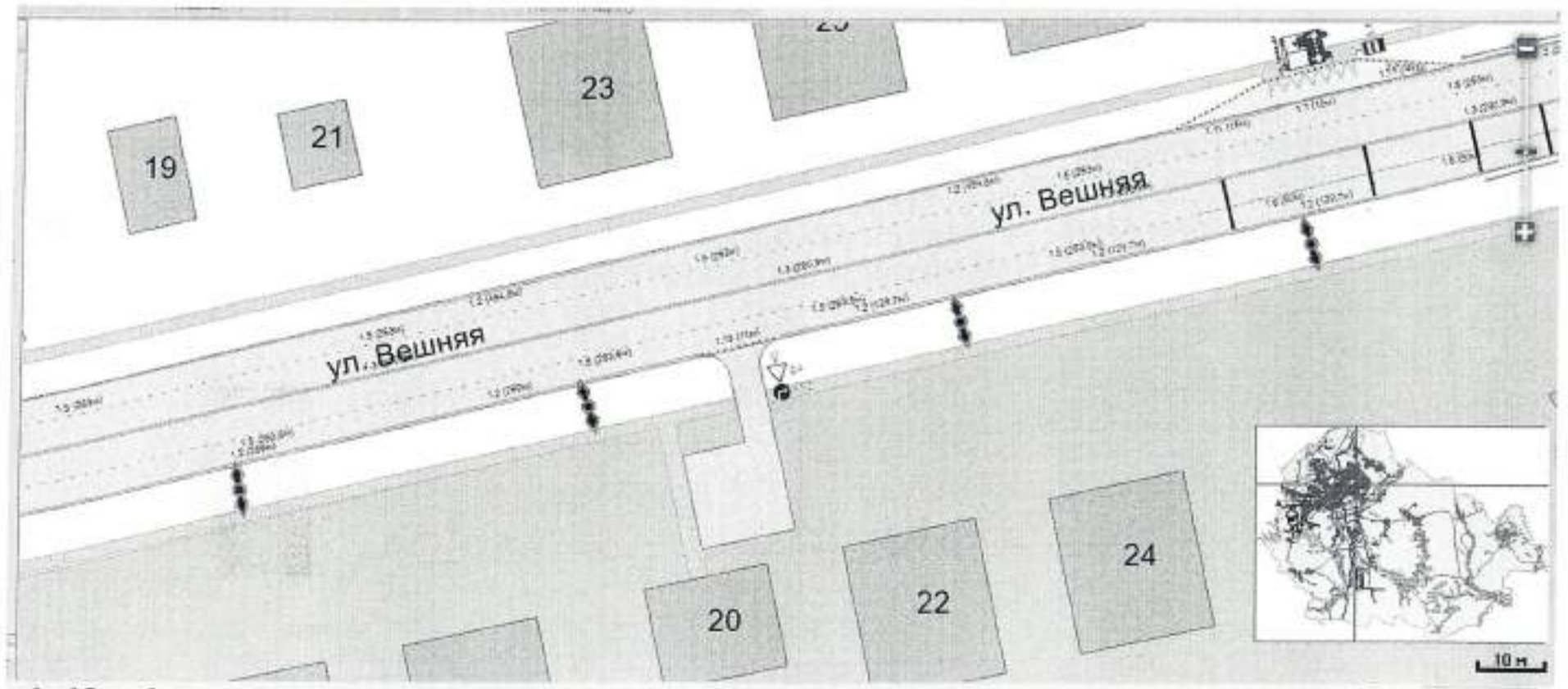
### Схема

Дополнить дорожными знаками 6.4 «Парковка легковых автомобилей» в количестве 9 шт., 8.2.6 «Зарядка электромобилей», 8.3.2 «Направление действия» в количестве 3 шт., 8.1.3 «Расстояние до объекта» в количестве 2 шт., 8.3.1 «Направление действия» в количестве 1 шт., 8.17 «Инвалид» в количестве 2 шт., 3.1 «Въезд запрещен» в количестве 4 шт., 5.5 «Дорога с односторонним движением» в количестве 4 шт., 5.19.1/2 «Пешеходный переход» в количестве 4 шт., 5.18 «Место остановки легкового такси» в количестве 1 шт., 4.1.2 «Движение только направо», 3.24 «Ограничение максимальной скорости» в количестве 2 шт., с нанесением горизонтальных дорожных разметок 1.24.5 (дублер 8.4.3.1 зарядка электромобилей), 1.16.1 (обозначает островки, разделяющие транспортные потоки противоположных направлений, места для транспортных средств (парковки), 1.18 (указывает разрешенные на перекрестке направления движения по полосам), 1.1 (обозначает границы стояночных мест транспортных средств), 1.14.1 (обозначает пешеходный переход), 1.24.3 (дублирование дорожного знака «Инвалиды»), дорожная разметка желтого цвета, обозначающая безопасный выход с парковочного места маломобильных групп населения на территории мкр. Юбилейный, в районе д. 4А, г. Старый Оскол.



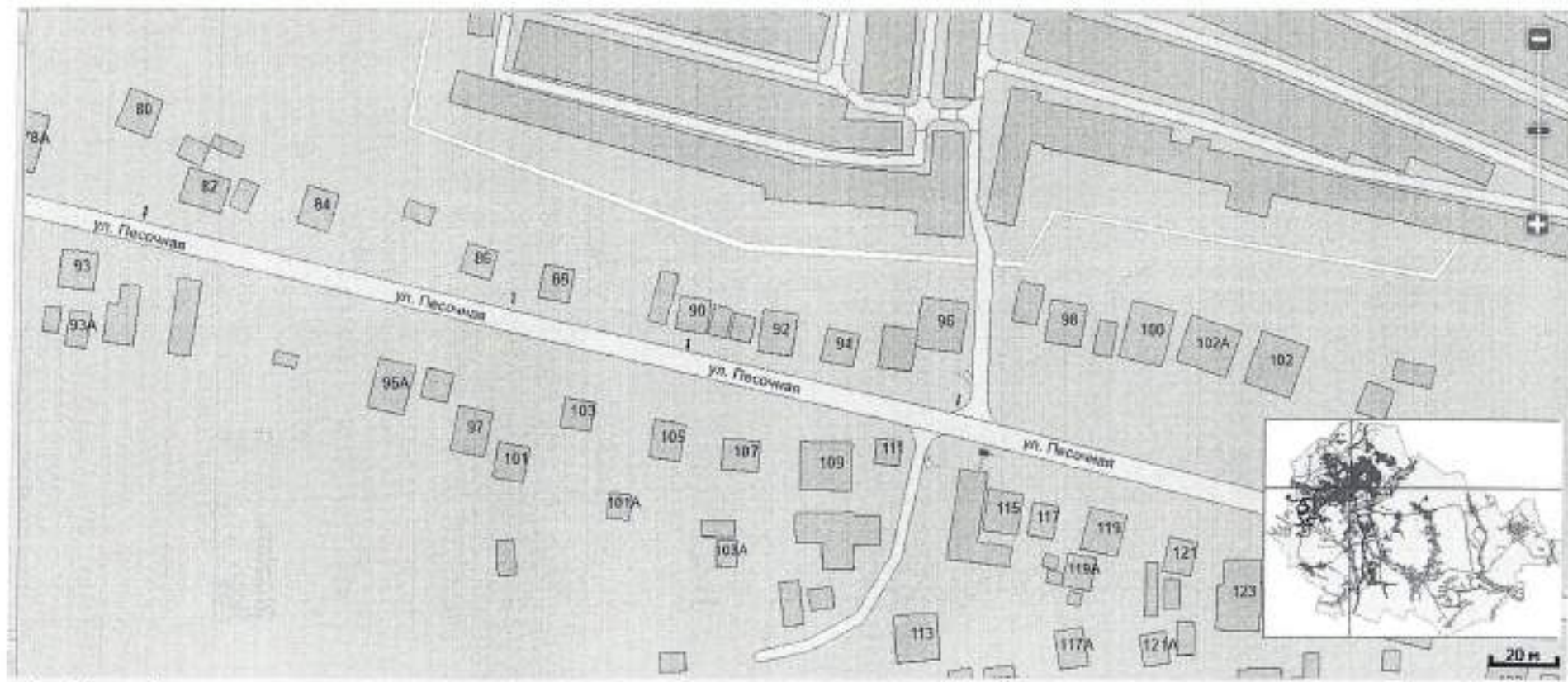
### Схема

Дополнить дорожными знаками 2.4 «Уступите дорогу», 4.1.2 «Движение направо», с нанесением горизонтальной дорожной разметки 1.13 (указывает место, где водитель должен остановиться, уступая дорогу транспортным средствам движущимся по пересекаемой дороге) на территории выезда на автомобильную дорогу ул. Вешняя в районе д. 20, г. Старый Оскол



### Схема

Исключить дорожные знаки 5.20 «Искусственная неровность» в количестве 4 шт., 1.17 «Искусственная неровность» в количестве 4 шт. для демонтажа искусственных неровностей в количестве 2 шт. по ул. Песочная в районе д. 38 и д. 92, г. Старый Оскол



Приложение 187  
к постановлению администрации  
Старооскольского городского округа  
от «12» 05 2026 г. № 1427

**Схема**

Исключить дорожные знаки 5.20 «Искусственная неровность» в количестве 4 шт., 1.17 «Искусственная неровность» в количестве 4 шт. для демонтажа искусственных неровностей в количестве 2 шт. по ул. Песочная в районе д. 38 и д. 92, г. Старый Оскол



Приложение 188  
к постановлению администрации  
Старооскольского городского округа  
от «12» 05 2026 г. № 1499

**Схема**

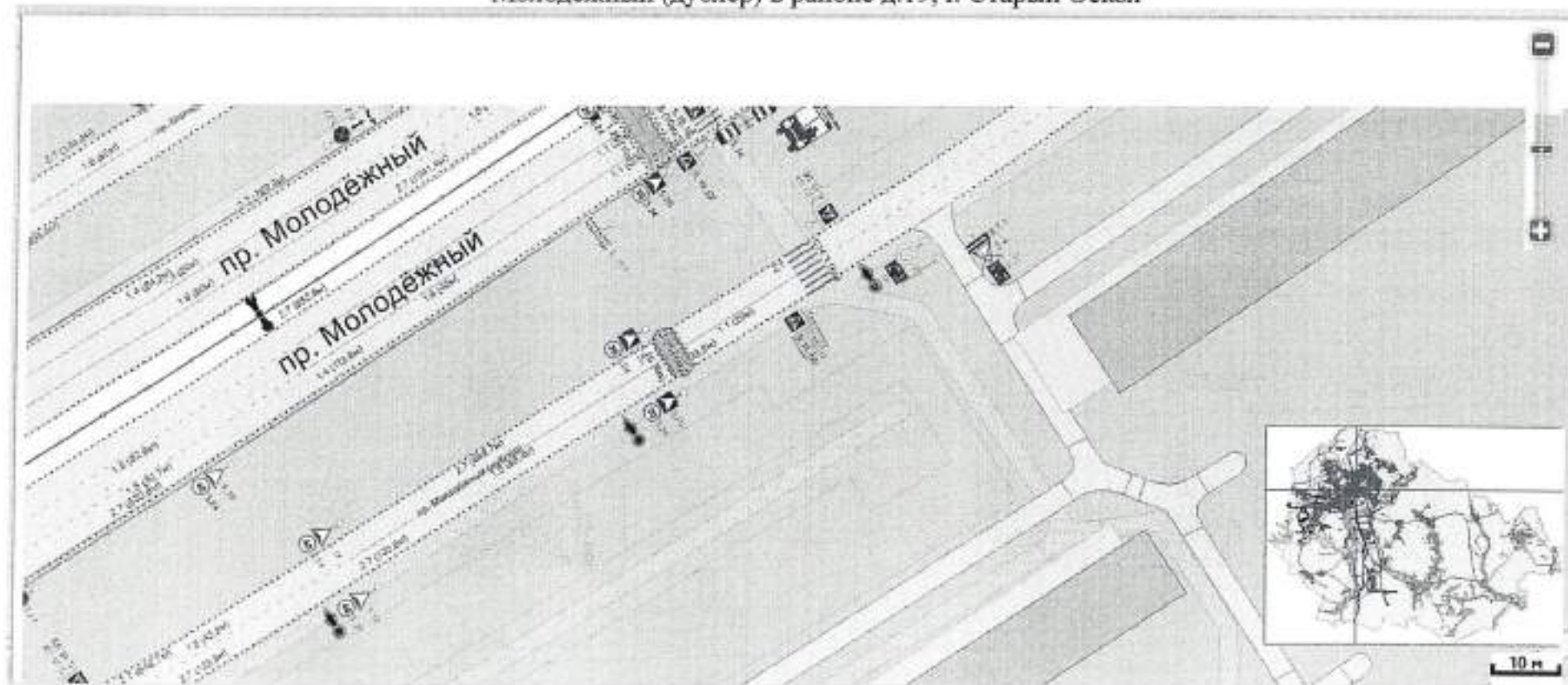
Дополнить дорожными знаками 3.2 «Движение запрещено» в количестве 2 шт., 6.4 «Парковка (парковочное место)», 6.4.17 Д «Парковка для инвалидов», 8.2.5 «Зона действия» с нанесением горизонтальной дорожной разметки 1.1 (обозначает границы стояночных мест транспортных средств), 1.24.3 (дублирование дорожного знака «Инвалиды») на территории городской бани по ул. Ленина, в районе д. 56 А, г. Старый Оскол



Приложение 189  
к постановлению администрации  
Старооскольского городского округа  
от «12» 05 2026 г. № 1497

**Схема**

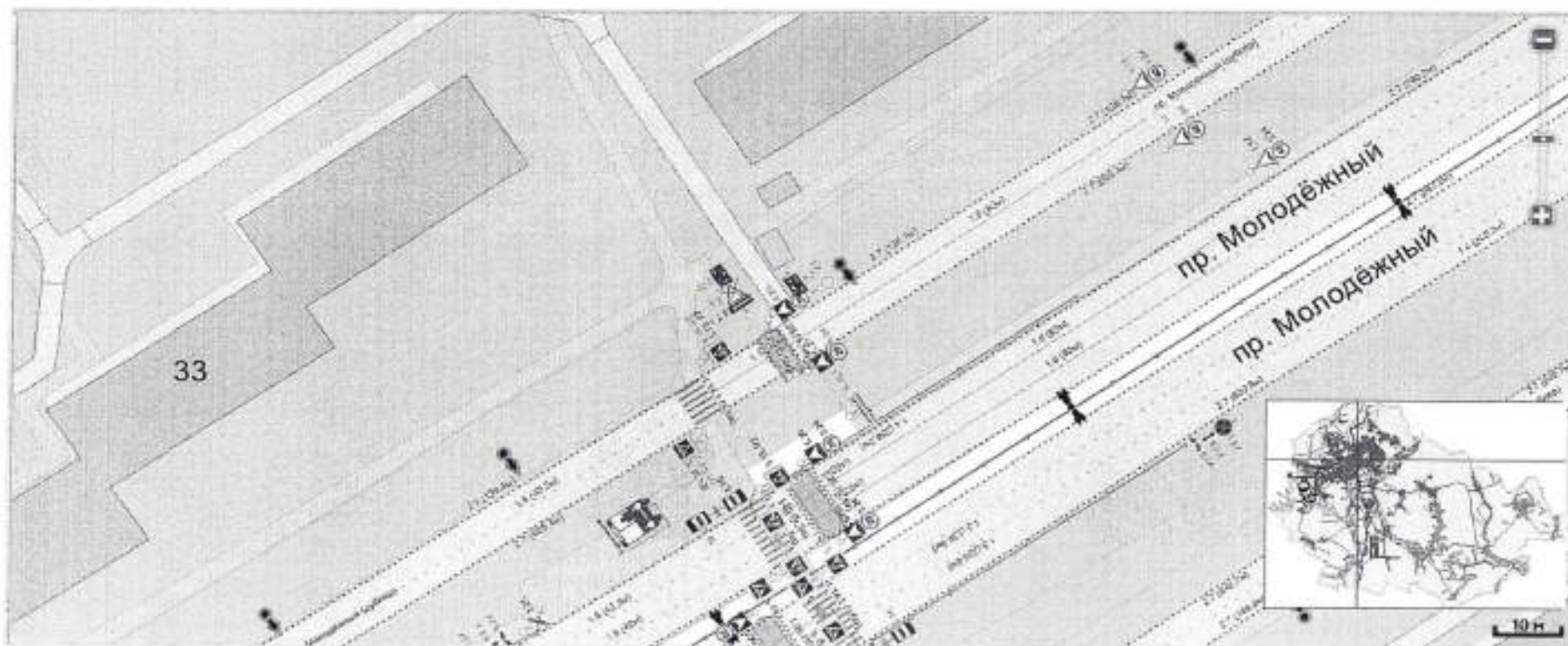
Дополнить дорожными знаками 1.17 «Искусственная неровность», 5.20 «Искусственная неровность», 3.24 «Ограничение максимальной скорости», 3.25 «Конец зоны ограничения максимальной скорости» с нанесением горизонтальной дорожной разметки 1.25 (обозначение искусственной неровности) для установки искусственной дорожной неровности по пр-кту Молодежный (дублер) в районе д.19, г. Старый Оскол



Приложение 190  
к постановлению администрации  
Старооскольского городского округа  
от «12» 05 2026 г. №1497

**Схема**

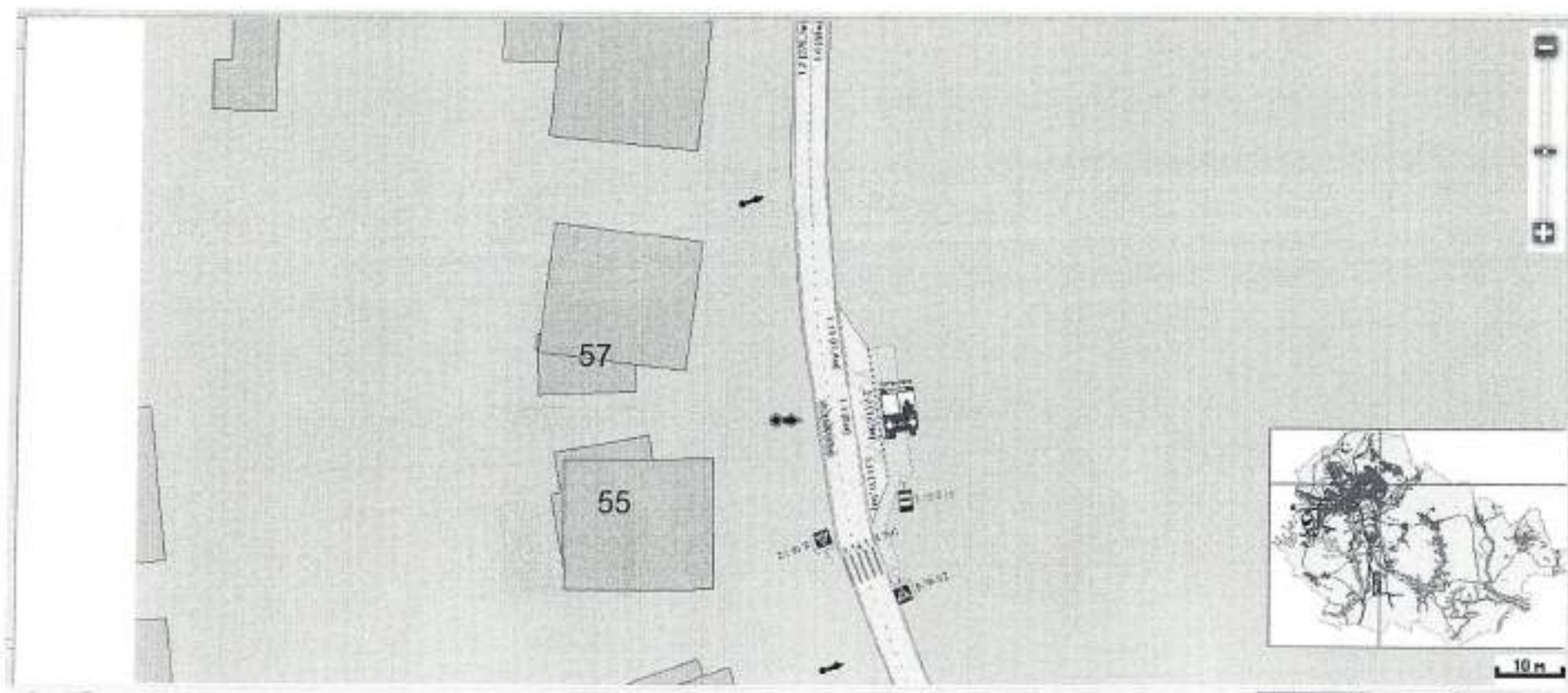
Дополнить дорожными знаками 1.17 «Искусственная неровность», 5.20 «Искусственная неровность», 3.24 «Ограничение максимальной скорости», 3.25 «Конец зоны ограничения максимальной скорости» с нанесением горизонтальной дорожной разметки 1.25 (обозначение искусственной неровности) для установки искусственной дорожной неровности по пр-кту Молодежный (дублер) в районе д. 34, г. Старый Оскол



Приложение 191  
к постановлению администрации  
Старооскольского городского округа  
от «12» 05 2026 г. № 1497

**Схема**

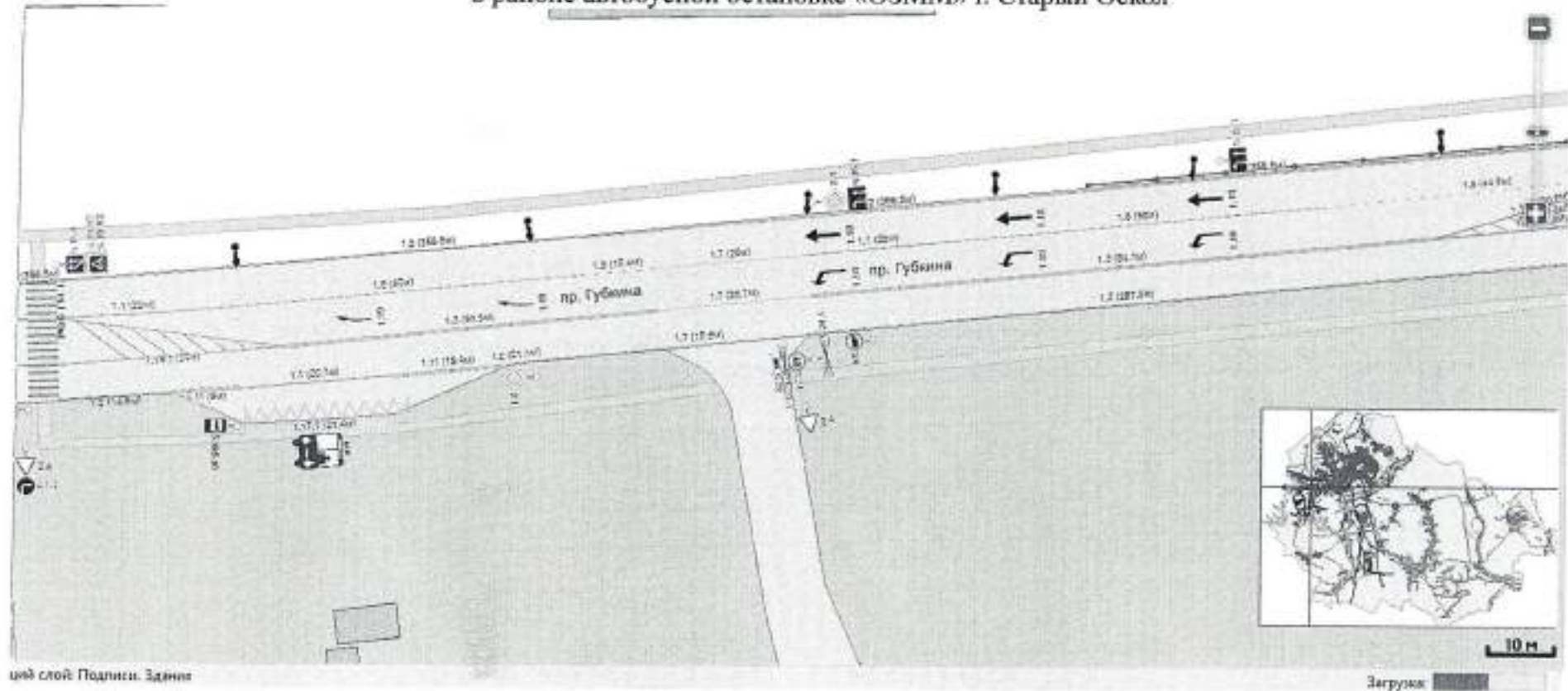
Дополнить дорожным знаком 5.16 «Место остановки автобуса» и нанесение горизонтальной дорожной разметки 1.17.1 (обозначает место остановки автобуса) по ул. Пушкарская Дача в районе д. 42, г. Старый Оскол



Приложение 192  
к постановлению администрации  
Старооскольского городского округа  
от «12» 05 2026 г. № 1497

### Схема

Переустановить дорожный знак 3.4 «Движение грузовых запрещено» с пересечения ул. Стойло - п-кта Губкина на п-кт Губкина  
в районе автобусной остановки «ОЗММ» г. Старый Оскол.

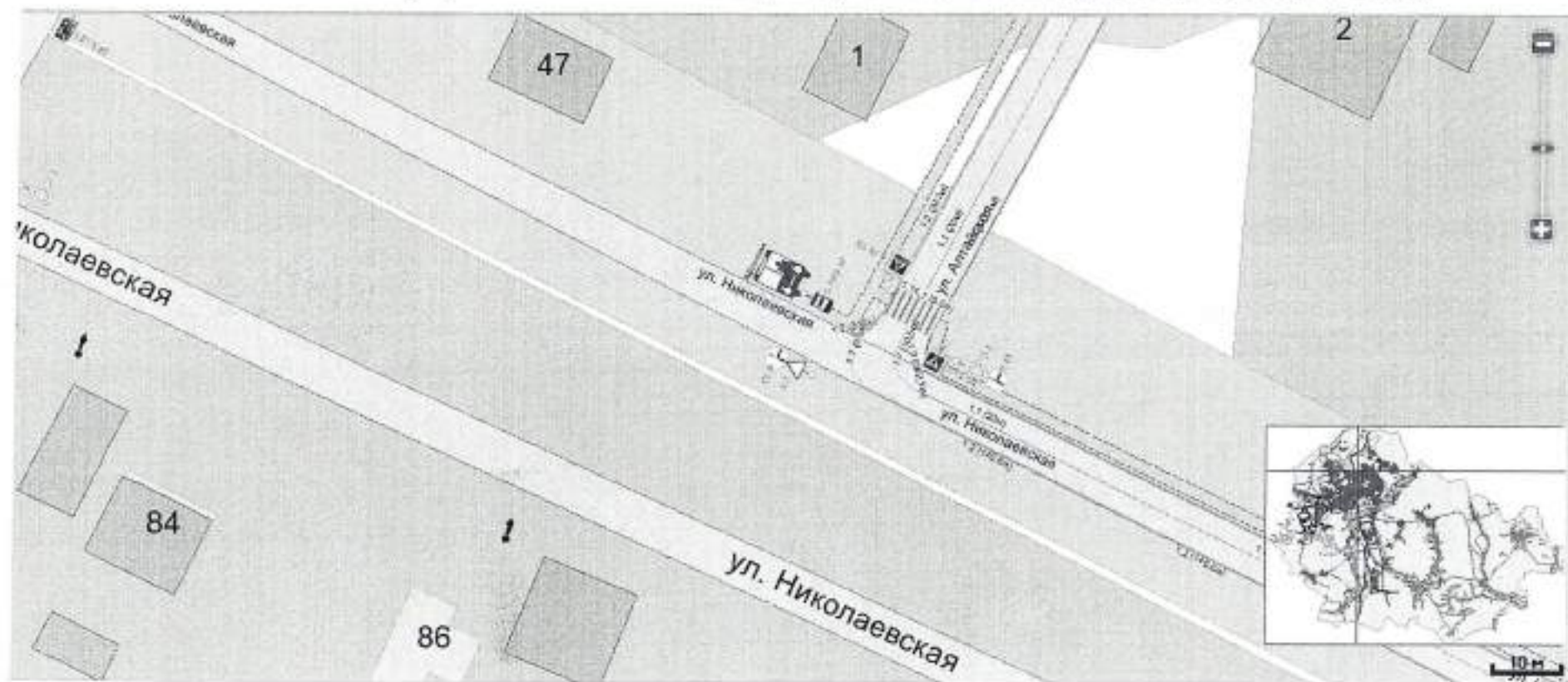




Приложение 194  
к постановлению администрации  
Старооскольского городского округа  
от «12» 05 2026 г. № 1497

**Схема**

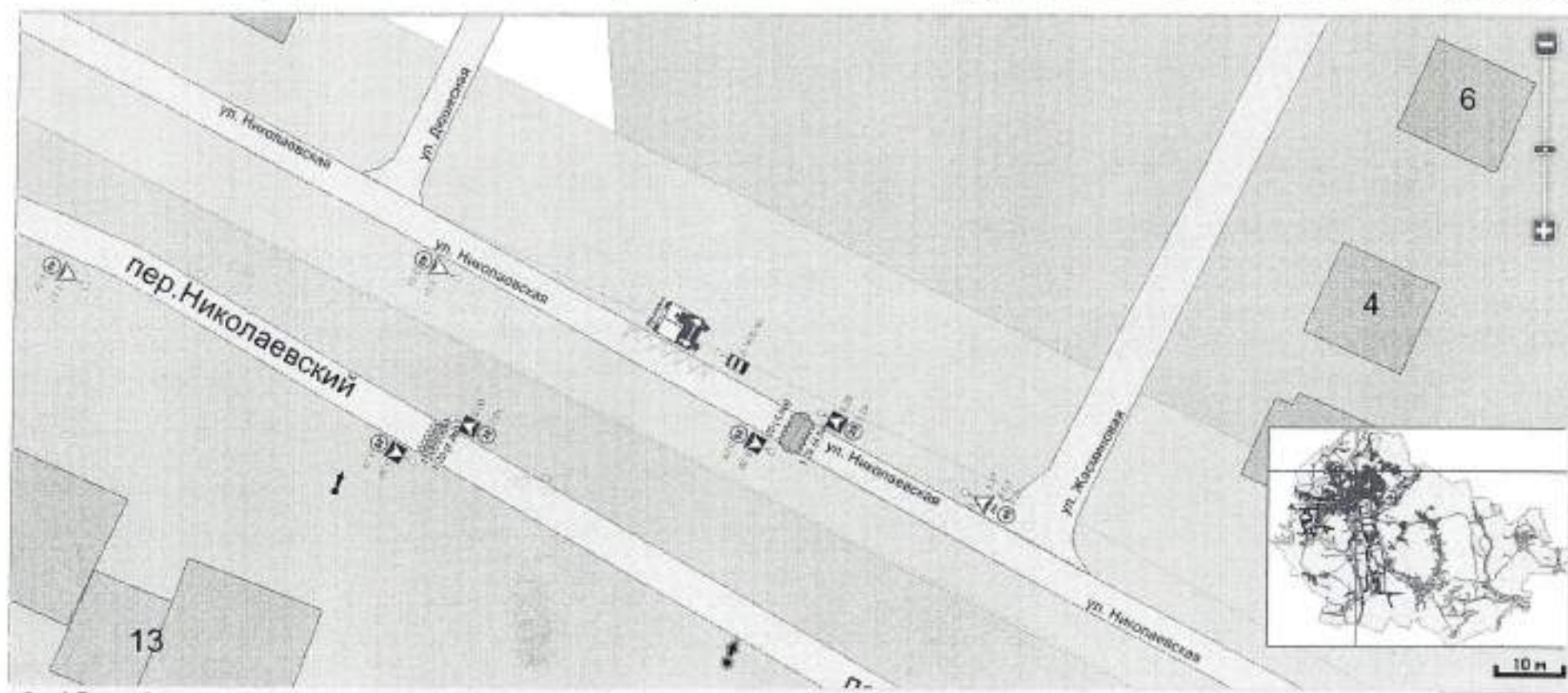
Дополнить дорожным знаком 5.16 «Место остановки автобуса» с нанесением горизонтальной дорожной разметки 1.17.1 (место остановки автобуса) в ИЖС Набокинские Сады по ул. Николаевская в районе д. 1, г. Старый Оскол.



Приложение 195  
к постановлению администрации  
Старооскольского городского округа  
от «12» 05 2026 г. № 1497

**Схема**

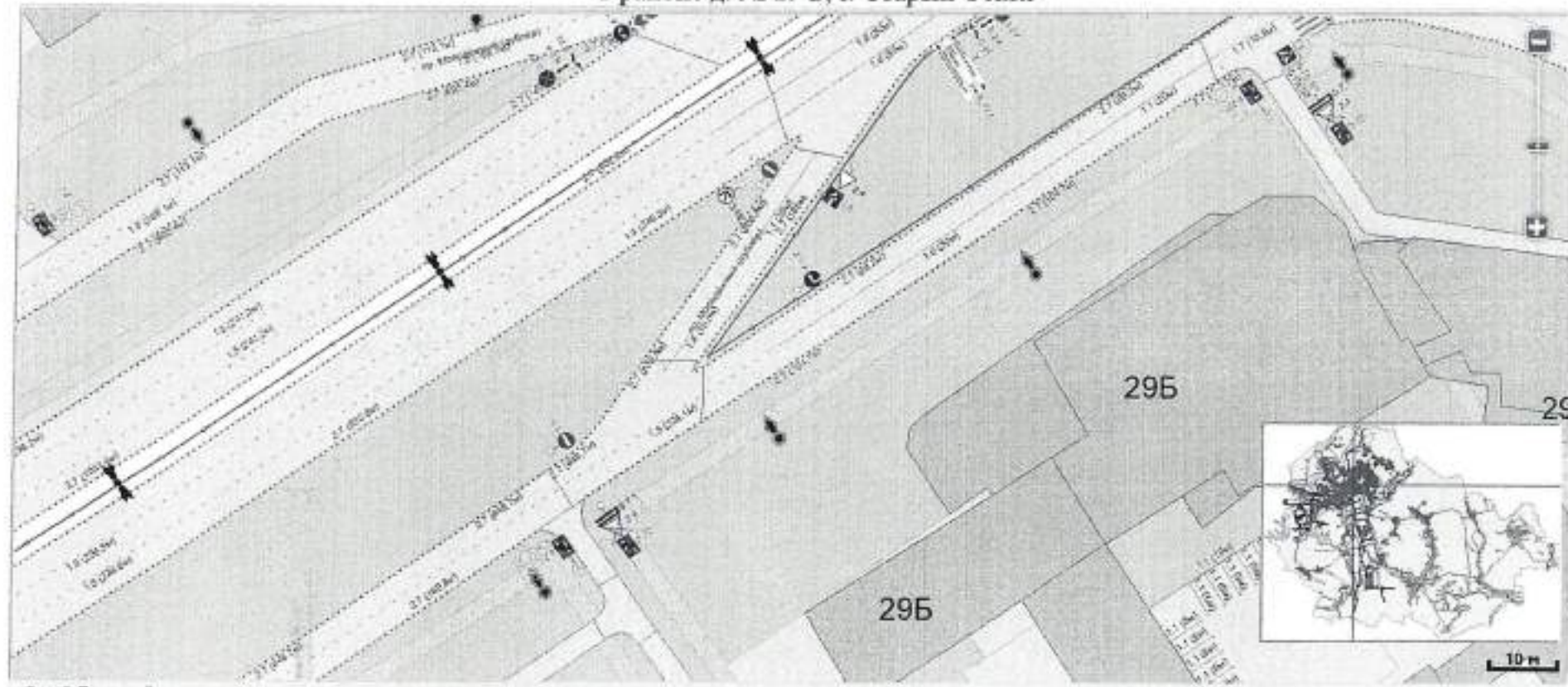
Дополнить дорожным знаком 5.16 «Место остановки автобуса» с нанесением горизонтальной дорожной разметки 1.17.1 (место остановки автобуса) в ИЖС Набокинские Сады по ул. Николаевская между ул. Дюшесная и Жасминовая, г. Старый Оскол



Приложение 196  
к постановлению администрации  
Старооскольского городского округа  
от «11» 05 2026 г. № 1497

### Схема

Дополнить дорожным знаком 4.1.2 «Движение направо», 3.1 «Въезд запрещен» по пр-кту Молодежный дублер мкр. Жукова в районе д. № 29 Б, г. Старый Оскол



Приложение 197  
к постановлению администрации  
Старооскольского городского округа  
от «12» 05 2026 г. № 1497

### Схема

Дополнить дорожными знаками 19.1/2 «Пешеходный переход» в количестве 2 шт. с нанесением горизонтальной дорожной разметки 1.14.1 (обозначает пешеходный переход) на пересечении с ул. Архитектора Бутовой, г. Старый Оскол на въезде в Гаражно – Строительный Кооператив Уют, г. Старый Оскол.

